

Katalog/Catalogue: 1102001.1305
ISSN 2548-785X

KABUPATEN
TANAH DATAR
DALAM ANGKA

Tanah Datar Regency in Figures

2025

Volume 46, 2025



**BADAN PUSAT STATISTIK
KABUPATEN TANAH DATAR
BPS - STATISTICS TANAH DATAR REGENCY**

Katalog/Catalogue: 1102001.1305
ISSN 2548-785X

KABUPATEN
TANAH DATAR
DALAM ANGKA

Tanah Datar Regency in Figures

2025

Volume 46, 2025



**BADAN PUSAT STATISTIK
KABUPATEN TANAH DATAR
BPS - STATISTICS TANAH DATAR REGENCY**

KABUPATEN TANAH DATAR DALAM ANGKA
Tanah Datar Regency in Figures
2025

Volume 46, 2025

Katalog/*Catalogue*: 1102001.1305

ISSN 2548-785X

Nomor Publikasi/*Publication Number*: 13050.25003

Ukuran Buku/*Book Size*: 14,8 cm x 21 cm

Jumlah Halaman/*Number of Pages* : I+550 hal/*pages*

Penyusun Naskah/*Manuscript Drafter*:

BPS Kabupaten Tanah Datar

BPS-Statistics Tanah Datar Regency

Penyunting/*Editor*:

BPS Kabupaten Tanah Datar

BPS-Statistics Tanah Datar Regency

Pembuat Kover/*Cover Designer*:

BPS Kabupaten Tanah Datar

BPS-Statistics Tanah Datar Regency

Penerbit/*Publisher*

©BPS Kabupaten Tanah Datar/*BPS-Statistics Tanah Datar Regency*

Sumber Ilustrasi/*Illustration Source*:

canva.con, freepik.com, threads.net/@andika_jumper

Dilarang mereproduksi dan/atau menggandakan sebagian atau seluruh isi buku ini untuk tujuan komersial tanpa izin tertulis dari Badan Pusat Statistik Kabupaten Tanah Datar.
It is prohibited to reproduce and/or duplicate part or all of this book for commercial purpose without permission from BPS-Statistics Tanah Datar Regency.

TIM PENYUSUN/COMPILERS
Kabupaten Tanah Datar Dalam Angka 2025
Tanah Datar Regency in Figures 2025
Volume 46, 2025

Pengarah/Director:

Chardiman

Penanggung Jawab/Persons in Charge:

Chardiman

Penyunting/Editors:

Dona Dewi Putri • Fajar Wisga Permana

Pengolah Data dan Penulis Naskah/Data Processors and Writers:

Dona Dewi Putri • Fajar Wisga Permana • Lalu Sukroni • Fajri • Dewi Anggraini •
Hadi Firmandes • Eric Donalson Rifanes

Penata Letak/Layouters:

Lalu Sukroni

Penerjemah/Translators:

Fajar Wisga Permana

KONTRIBUTOR DATA/DATA CONTRIBUTOR

1. Mahkamah Agung/*Supreme Court*
2. Kementerian Hukum dan Hak Asasi Manusia/*Ministry of Justice and Human Rights*
3. Kementerian Lingkungan Hidup dan Kehutanan/*Ministry of Environment and Forestry*
4. Kementerian Kelautan dan Perikanan/*Ministry of Maritime Affairs and Fisheries*
5. Kementerian Sosial/*Ministry of Social Affairs*
6. Kementerian Agama/*Ministry of Religious Affairs*
7. Kementerian Pendidikan dan Kebudayaan/*The Ministry of Education and Culture*
8. Badan Meteorologi Klimatologi dan Geofisika/*Meteorological, Climatology, and Geophysical Agency*
9. Badan Nasional Penanggulangan Bencana/*National Agency for Disaster Management*
10. Sekretariat DPRD Kabupaten Tanah Datar/*Secretary Office of Regional Representative Council of Tanah Datar Regency*
11. Badan Kepegawaian dan Pengembangan Sumber Daya Manusia Kabupaten Tanah Datar/*Department of Staffing and Human Resource of Tanah Datar Regency*
12. Pengadilan Negeri Batusangkar/*Batusangkar District Court*
13. Pengadilan Agama Batusangkar/*Batusangkar Religious Court*
14. Kejaksaan Negeri Kabupaten Tanah Datar/*Office of State Prosecutor*
15. Balai Pelestarian Kebudayaan/*Agency of Cultural Affairs*
16. Rumah Tahanan Batusangkar/*State Detention House Batusangkar*
17. Kepolisian Republik Indonesia Resor Tanah Datar/*Tanah Datar Subregional Police*
18. Komando Distrik Militer 0307/*Military District Office 0307*
19. Badan Pengelola Pendapatan Daerah Kabupaten Tanah Datar/*Office of Regional Revenue Management of Tanah Datar Regency*
20. Badan Pengelola Keuangan Daerah Kabupaten Tanah Datar/*Office of Regional Financial Management of Tanah Datar Regency*
21. Dinas Penanaman Modal, Pelayanan Terpadu Satu Pintu/*Department of Investment and One Stop Integrated Services of Tanah Datar Regency*
22. Sekretariat Daerah Kabupaten Tanah Datar/*Regional Secretary of Tanah Datar Regency*
23. Satuan Polisi Pamong Praja dan Pemadam Kebakaran Kabupaten Tanah Datar/*Civil Police Service and Fire Fighters of Tanah Datar Regency*
24. Dinas Kesehatan Kabupaten Tanah Datar/*Department of Health of Tanah Datar Regency*
25. Dinas Pemberdayaan Masy. Desa, Pengendalian Penduduk dan KB Kabupaten Tanah Datar/*Village Society Empowerment, Population Control and Family Planning Agency of Tanah Datar Regency*
26. Rumah Sakit Umum Daerah M. Ali Hanafiah/*Local Public Hospital M.A Hanafiah*
27. Dinas Kependudukan dan Pencatatan Sipil Kabupaten Tanah Datar/*Resident and Civil Registration Agency of Tanah Datar Regency*
28. Badan Penanggulangan Bencana Daerah Kabupaten Tanah Datar/*Disaster Relief Agency of Tanah Datar Regency*
29. Dinas Sosial, Pemberdayaan Perempuan dan Perlindungan Anak Kabupaten Tanah Datar/*Department of Social, Women Empowerment and Child Protection*
30. Dinas Pariwisata, Pemuda dan Olah Raga Kabupaten Tanah Datar/*Department of Tourism, Youth and Sport of Tanah Datar Regency*
31. Dinas Pertanian Kabupaten Tanah Datar/*Department of Agriculture of Tanah Datar Regency*
32. Dinas Pangan dan Perikanan Kabupaten Tanah Datar/*Department of Food Security and Fishery of*

Tanah Datar Regency

33. PDAM Kabupaten Tanah Datar/*Local Water Company of Tanah Datar Regency*
34. PT. PLN Batusangkar/*State Electricity Company - Batusangkar Office*
35. Dinas Pekerjaan Umum, Penataan Ruang, dan Pertanahan Kabupaten Tanah Datar/*Department of Public Works, Spatial Planning and Land*
36. Dinas Perhubungan Kabupaten Tanah Datar/*Department of Transportation of Tanah Datar Regency*
37. Dinas Kominfo Kabupaten Tanah Datar/*Department of Communication and Informatics of Tanah Datar Regency*
38. Dinas Koperasi dan Usaha Kecil Menengah dan Perdagangan Kabupaten Tanah Datar/*Department of Cooperatives, Micro and Small Enterprises and Trade of Tanah Datar Regency*
39. Dinas Tenaga Kerja dan Perindustrian Kabupaten Tanah Datar/*Department of Labor and Industry of Tanah Datar Regency*

<https://tanahdatarkab.bps.go.id>

KATA PENGANTAR



Kabupaten Tanah Datar Dalam Angka 2025 ini merupakan publikasi tahunan yang disusun dan disajikan oleh Badan Pusat Statistik Kabupaten Tanah Datar berdasarkan data sekunder yang berasal dari institusi pemerintah, BUMN, BUMD, dunia usaha swasta dan Lembaga Sosial Kemasyarakatan yang ada di Tanah Datar. Publikasi ini mencakup statistik penduduk, ketenagakerjaan, sosial, serta sektor ekonomi. Disamping itu, publikasi ini juga memuat tentang statistik konsumsi dan pengeluaran rumah tangga, pendapatan regional, dan keterbandingan antar Kabupaten/Kota, serta informasi tentang keadaan geografi, iklim, dan pemerintahan.

Ucapan terima kasih dan penghargaan yang tulus kami sampaikan kepada seluruh pihak yang ikut berpartisipasi dalam mengembangkan data dan informasi yang diperlukan, sehingga publikasi ini dapat kita wujudkan secara tepat waktu. Secara khusus kami mengucapkan terima kasih kepada Kepala Dinas Komunikasi dan Informatika Kabupaten Tanah Datar yang telah mengkoordinasikan dan membantu dalam pengumpulan data dari seluruh Organisasi Perangkat Daerah Kabupaten Tanah Datar.

Kami menyadari tentunya masih banyak kekurangan dan keterbatasan dalam penyusunan publikasi ini. Kritik dan saran dari semua pihak sangat diharapkan untuk perbaikan dan kesempurnaan publikasi yang akan datang. Harapan kami semoga buku ini dapat bermanfaat bagi berbagai keperluan pemerintah di tingkat regional dan nasional, lembaga pendidikan dan penelitian, serta dunia usaha.

Batusangkar, Februari 2025
Kepala BPS
Kabupaten Tanah Datar



Chardiman

PREFACE



The Tanah Datar Regency in Figures 2025 is an annual publication collected and submitted by the Tanah Datar Regency's Central Statistics Agency based on secondary data from Tanah Datar's government agencies, BUMN, BUMD, private companies and social institutions. This publication includes population statistics, employment, social and economic. In addition, this publication also contains household consumption and expenditure statistics, regional revenues and district/city comparisons, as well as spatial, climate and governance information.

Our sincere gratitude and appreciation to all the parties involved in the creation of the data and information needed, so that this publication can be carried out in a timely manner. In particular, we would like to thank the Head of the Communication and Information Office of the Tanah Datar District for organizing and assisting all Tanah Datar District Apparatus Organizations in collecting information.

Of course, we are conscious that there are still many gaps and shortcomings in the planning of this publication. For the enhancement and perfection of future publications, feedback and suggestions from all parties are required. We hope that this book will be used by the government at regional and national levels, educational and research organizations, and the business world.

*Batusangkar, February 2025
Head of
BPS-Statistics Tanah Datar Regency*

A handwritten signature in black ink, consisting of a long horizontal line with a small vertical stroke and a hook at the end.

Chardiman

DAFTAR ISI/CONTENTS

Kabupaten Tanah Datar Dalam Angka 2025
Tanah Datar Regency in Figures 2025
 Volume 46, 2025

	Halaman Page
Kata Pengantar/ <i>Preface</i>	vii
Daftar Isi/ <i>Contents</i>	ix
Daftar Tabel/ <i>List of Tables</i>	xi
Penjelasan Umum/ <i>Explanatory Notes</i>	xlvii
Daftar Singkatan/ <i>List of Abbreviations</i>	xlix
Statistik Kunci/ <i>Key Statistics</i>	1
1. Geografi dan Iklim/ <i>Geography and Climate</i>	3
2. Pemerintahan/ <i>Government</i>	23
3. Penduduk dan Ketenagakerjaan/ <i>Population and Employment</i>	113
4. Sosial dan Kesejahteraan Rakyat/ <i>Social and Welfare</i>	137
5. Pertanian, Kehutanan, Peternakan, dan Perikanan/ <i>Agriculture, Forestry, Livestock, and Fishery</i>	291
6. Industri, Pertambangan, dan Energi/ <i>Industry, Mining, and Energy</i>	371
7. Pariwisata/ <i>Tourism</i>	383
8. Transportasi dan Komunikasi/ <i>Transportation and Communication</i>	407
9. Perbankan, Koperasi, dan Harga-harga/ <i>Banking, Cooperative, dan Prices</i>	437
10. Pengeluaran Penduduk/ <i>Population Expenditure</i>	463
11. Perdagangan/ <i>Trade</i>	475
12. Sistem Neraca Regional/ <i>System of Regional Accounts</i>	505
13. Perbandingan Antar Kabupaten/Kota/ <i>Regency/Municipal Comparison</i>	529
Daftar Pustaka/ <i>Bibliography</i>	547

DAFTAR TABEL/LIST OF TABLES

Tabel Table	Halaman Page
1. GEOGRAFI DAN IKLIM/GEOGRAPHY AND CLIMATE	
1.1 KEADAAN GEOGRAFI	
GEOGRAPHY CONDITION	
1.1.1 Kondisi Geografis Umum Kabupaten Tanah Datar, 2024 <i>Tanah Datar Regency Geography, 2024</i>	13
1.1.2 Luas Daerah dan Jumlah Pulau Menurut Kecamatan di Kabupaten Tanah Datar, 2024 <i>Total Area and Number of Island by District in Tanah Datar Regency, 2024</i>	14
1.1.3 Tinggi Wilayah dan Jarak ke Ibukota Kabupaten Menurut Kecamatan di Kabupaten Tanah Datar, 2024 <i>Altitude and Distance to the Capital of Regency by District in Tanah Datar Regency, 2024</i>	15
1.1.4 Letak Astronomis Kecamatan-Kecamatan di Kabupaten Tanah Datar, 2024 <i>Astronomical Position of each District in Tanah Datar, 2024</i>	16
1.1.5 Batas-Batas Wilayah Menurut Kecamatan di Kabupaten Tanah Datar, 2024 <i>Area Borders by District in Tanah Datar, 2024</i>	17
1.1.6 Jumlah Nagari ¹ Menurut Kecamatan di Kabupaten Tanah Datar dan Letak Geografi, 2024 <i>Number of Nagari¹ by District in Tanah Datar Regency and Geographical Location, 2024</i>	18
1.1.7 Jumlah Nagari ¹ Menurut Kecamatan di Kabupaten Tanah Datar dan Topografi Wilayah, 2024 <i>Number of Nagari¹ by District in Tanah Datar Regency and Topographical Areas, 2024</i>	19
1.2 KEADAAN IKLIM	
CLIMATE CONDITION	
1.2.1 Pengamatan Unsur Iklim Menurut Bulan di Stasiun Klimatologi Sumatera Barat, 2024 <i>Observation of Climate Elements By Months at Sumatera Barat Climatology Station, 2024</i>	20

2.	PEMERINTAHAN/GOVERNMENT	
2.1	WILAYAH ADMINISTRATIF	
	ADMINISTRATIVE AREA	
2.1.1	Jumlah Nagari ¹ Menurut Kecamatan di Kabupaten Tanah Datar, 2020–2024 <i>Number of Nagari¹ by District in Tanah Datar Regency, 2020–2024.....</i>	31
2.2	DEWAN PERWAKILAN RAKYAT DAERAH	
	REGIONAL HOUSE OF REPRESENTATIVE	
2.2.1	Jumlah Anggota Dewan Perwakilan Rakyat Daerah Menurut Partai Politik dan Jenis Kelamin di Kabupaten Tanah Datar (orang), 2024 <i>Number of Regional House of Representatives’s Members by Political Parties and Sex in Tanah Datar Regency (people), 2024</i>	32
2.2.2	Nama-nama Anggota DPRD Kabupaten Tanah Datar Masa Bakti 2024–2029 <i>Names of Regional Representative Council Members of Tanah Datar Regency in Term 2024–2029.....</i>	33
2.2.3	Jumlah Anggota Masing-masing Fraksi DPRD Kabupaten Tanah Datar Hasil Pemilu 2024 <i>Number of Members of Elected Regional Representative Council Fractions of Tanah Datar Regency, 2024.....</i>	35
2.2.4	Jumlah Anggota Komisi DPRD Kabupaten Tanah Datar Hasil Pemilu 2024 <i>Number of Elected Regional Representative Council Comission Members 2024.....</i>	36
2.3	SUMBER DAYA MANUSIA	
	HUMAN RESOURCES	
2.3.1	Jumlah Aparatur Sipil Negara Daerah Menurut Jabatan dan Jenis Kelamin di Kabupaten Tanah Datar, 2024 <i>Number of Local State Civil Service by Occupation and Sex in Tanah Datar Regency, 2024.....</i>	37
2.3.2	Jumlah Aparatur Sipil Negara Daerah Menurut Tingkat Pendidikan dan Jenis Kelamin di Kabupaten Tanah Datar, 2024	

Tabel Table	Halaman Page
	38
2.3.3	39
2.3.4	40
2.3.5	43
2.3.6	51
2.3.7	59
2.3.8	67
2.3.9	71
2.3.10	

	<i>Number of Male State Civil Service of Central Institution by Grade in Tanah Datar Regency, 2024.....</i>	75
2.3.11	Jumlah Aparatur Sipil Negara Perempuan pada Instansi Vertikal menurut Golongan di Kabupaten Tanah Datar, 2024 <i>Number of Female State Civil Service of Central Institution by Grade in Tanah Datar Regency, 2024</i>	76
2.3.12	Jumlah Aparatur Sipil Negara pada Instansi Vertikal menurut Golongan di Kabupaten Tanah Datar, 2024 <i>Number of State Civil Service of Central Institution by Grade in Tanah Datar Regency, 2024.....</i>	77
2.3.13	Jumlah Aparatur Sipil Negara Laki-laki pada Instansi Vertikal menurut Golongan di Kabupaten Tanah Datar, 2024 <i>Number of Male State Civil Service of Central Institution by Education Attainment in Tanah Datar Regency, 2024.....</i>	78
2.3.14	Jumlah Aparatur Sipil Negara Perempuan pada Instansi Vertikal menurut Golongan di Kabupaten Tanah Datar, 2024 <i>Number of Female State Civil Service of Central Institution by Education Attainment in Tanah Datar Regency, 2024.....</i>	79
2.3.15	Jumlah Aparatur Sipil Negara pada Instansi Vertikal menurut Pendidikan Tertinggi yang Ditamatkan di Kabupaten Tanah Datar, 2024 <i>Number of State Civil Service of Central Institution by Education Attainment in Tanah Datar Regency, 2024.....</i>	80
2.3.16	Jumlah Aparatur Sipil Negara Pejabat Struktural Instansi Vertikal menurut Jenis Kelamin di Kabupaten Tanah Datar, 2024 <i>Number of State Civil Service of Central Institution Occupying Echelon Position by Sex in Tanah Datar Regency, 2024.....</i>	81
2.3.17	Jumlah Aparatur Sipil Negara Pejabat Fungsional Instansi Vertikal menurut Jenis Kelamin di Kabupaten Tanah Datar, 2024 <i>Number of State Civil Service of Central Institutions Occupying Functional Position by Sex in Tanah Datar Regency, 2024</i>	82
2.3.18	Jumlah Aparatur Sipil Negara Instansi Vertikal yang Memasuki Masa Pensiun menurut Jenis Kelamin di Kabupaten Tanah Datar, 2024 <i>Number of State Civil Service of Central Institutions Entering Retirement Age by Sex in Tanah Datar Regency, 2024.....</i>	83

Tabel Table	Halaman Page	
2.3.19	Jumlah Pegawai Pemerintah dengan Perjanjian Kerja (PPPK) menurut Organisasi Perangkat Daerah dan Jenis Kelamin di Kabupaten Tanah Datar, 2024 <i>Number of State Employees with Employment Agreements by Institution and Sex in Tanah Datar Regency, 2024</i>	84
2.3.20	Jumlah Pegawai Pemerintah dengan Perjanjian Kerja (PPPK) menurut Organisasi Perangkat Daerah dan Golongan di Kabupaten Tanah Datar, 2024 <i>Number of State Employees with Employment Agreements by Institution and Rank in Tanah Datar Regency, 2024</i>	87
2.3.21	Jumlah Pegawai Pemerintah dengan Perjanjian Kerja (PPPK) menurut Organisasi Perangkat Daerah dan Pendidikan Tertinggi yang Ditamatkan di Kabupaten Tanah Datar, 2024 <i>Number of State Employees with Employment Agreements by Institution and Educational Attainment in Tanah Datar Regency, 2024</i>	91
2.4	KEUANGAN PEMERINTAH	
	GOVERNMENT FINANCE	
2.4.1	Target dan Realisasi Pendapatan Daerah di Kabupaten Tanah Datar (ribu rupiah), 2024 <i>Targeted and Achieved Regional Revenues in Tanah Datar Regency (thousand Rp.), 2024</i>	99
2.4.2	Target dan Realisasi Pendapatan Asli di Kabupaten Tanah Datar (ribu rupiah), 2024 <i>Targeted and Achieved Local Own–Source Revenues in Tanah Datar Regency (thousand Rp.), 2024</i>	100
2.4.3	Target dan Realisasi Pendapatan Transfer di Kabupaten Tanah Datar (ribu rupiah), 2024 <i>Targeted and Achieved Transferred Revenues in Tanah Datar Regency (thousand Rp.), 2024</i>	101
2.4.4	Target dan Realisasi Lain–lain Pendapatan yang Sah di Kabupaten Tanah Datar (ribu rupiah), 2024 <i>Targeted and Achieved Other Lawful Local Revenues in Tanah Datar Regency (thousand Rp.), 2024</i>	102

Tabel Table	Halaman Page	
2.4.5	Target dan Realisasi Belanja Daerah di Kabupaten Tanah Datar (ribu rupiah), 2024 <i>Targeted and Achieved Regional Expenditures in Tanah Datar Regency (thousand Rp.), 2024.....</i>	103
2.4.6	Target dan Realisasi Belanja Operasional di Kabupaten Tanah Datar (ribu rupiah), 2024 <i>Targeted and Achieved Operational Expenditures in Tanah Datar Regency (thousand Rp.), 2024.....</i>	104
2.4.7	Target dan Realisasi Belanja Modal di Kabupaten Tanah Datar (ribu rupiah), 2024 <i>Targeted and Achieved Capital Expenditures in Tanah Datar Regency (thousand Rp.), 2024.....</i>	105
2.4.8	Target dan Realisasi Belanja Transfer Bagi Hasil di Kabupaten Tanah Datar (ribu rupiah), 2024 <i>Targeted and Achieved Transfer Sharing Fund Expenditures in Tanah Datar Regency (thousand Rp.), 2024.....</i>	106
2.4.9	Target dan Realisasi Pembiayaan Daerah di Kabupaten Tanah Datar (ribu rupiah), 2024 <i>Targeted and Achieved Local Financing in Tanah Datar Regency (thousand Rp.), 2024.....</i>	107
2.5	PROGRAM DAN PRODUK HUKUM PROGRAM AND LAW PRODUCTS	
2.5.1	Jumlah Produk Hukum DPRD Kabupaten Tanah Datar, 2023–2024 <i>Number of Legal Products in Tanah Datar Regency, 2023–2024.....</i>	108
2.5.2	Jumlah Keputusan Bupati Tanah Datar yang Ditetapkan menurut Bulan, 2020–2024 <i>Number of Tanah Datar Regent's Decisions Issued by Month, 2020–2024</i>	109
2.5.3	Jumlah Peraturan Bupati Tanah Datar, 2024 <i>Number of Tanah Datar Regent's Decrees, 2024</i>	110
2.5.4	Rekapitulasi Peraturan Daerah Pada Satuan Polisi Pamong Praja dan Pemadam Kebakaran di Kabupaten Tanah Datar, 2024	

	<i>Local Regulations in Civil Police and Fire Fighters in Tanah Datar Regency, 2024</i>	111
2.6	MILITER	
	MILITARY	
2.6.1	Personil Kodim 0307 Tanah Datar menurut Pangkat dan Jenis Kelamin, 2024 <i>Kodim 0307 Tanah Datar Personnels by Rank and Gender, 2024</i>	112
3.	PENDUDUK DAN KETENAGAKERJAAN/	
	POPULATION AND EMPLOYMENT	
3.1	PENDUDUK	
	POPULATION	
3.1.1	Jumlah Penduduk, Laju Pertumbuhan Penduduk, Distribusi Persentase Penduduk, Kepadatan Penduduk, Rasio Jenis Kelamin Penduduk Menurut Kecamatan di Kabupaten Tanah Datar, 2024... <i>Population, Population Growth Rate, Percentage Distribution of Population, Population Density, and Population Sex Ratio by District in Tanah Datar Regency, 2024</i>	128
3.1.2	Jumlah Penduduk Menurut Kelompok Umur dan Jenis Kelamin di Kabupaten Tanah Datar (ribu jiwa) , 2024..... <i>Population by Age Groups and Sex in Tanah Datar Regency (thousand people), 2024</i>	131
3.2	KETENAGAKERJAAN	
	EMPLOYMENT	
3.2.1	Jumlah Penduduk Berumur 15 Tahun Keatas Menurut Jenis Kegiatan Selama Seminggu Terakhir dan Jenis Kelamin di Kabupaten Tanah Datar, 2024 <i>Population Aged 15 Years and Over by Type of Activity During The Last Week and Sex in Tanah Datar Regency, 2024</i>	132
3.2.2	Penduduk Berumur 15 Tahun ke Atas Menurut Pendidikan Tertinggi yang Ditamatkan dan Jenis Kegiatan Selama Seminggu Terakhir di Kabupaten Tanah Datar, 2024 <i>Population 15 Years of Age and Over by Educational Attainment and Type of Activity During the Last Week in Tanah Datar Regency, 2024.</i>	133

3.2.3	Penduduk Berumur 15 Tahun Ke Atas yang Bekerja Selama Seminggu Terakhir Menurut Status Pekerjaan Utama dan Jenis Kelamin di Kabupaten Tanah Datar, 2024 <i>Population 15 Years of Age and Over who Worked During The Last Week by Main Employment Status and Sex in Tanah Datar Regency, 2024</i>	135
4. SOSIAL DAN KESEJAHTERAAN RAKYAT/SOCIAL AND WELFARE		
4.1 PENDIDIKAN		
EDUCATION		
4.1.1	Jumlah Sekolah, Guru, dan Murid Taman Kanak-Kanak (TK) di Bawah Kementerian Pendidikan, Kebudayaan, Riset, dan Teknologi Menurut Kecamatan di Kabupaten Tanah Datar, 2023/2024 dan 2024/2025 <i>Number of Schools, Teachers, and Pupils in Kindergarten Under The Ministry of Education, Culture, Research, and Technology by District in Tanah Datar Regency, 2023/2024 and 2024/2025</i>	156
4.1.2	Jumlah Sekolah, Guru, dan Murid Raudatul Athfal (RA) di Bawah Kementerian Agama Menurut Kecamatan di Kabupaten Tanah Datar, 2023/2024 dan 2024/2025 <i>Number of Schools, Teachers, and Pupils in Raudatul Athfal (RA) Under The Ministry of Religious Affairs by District in Tanah Datar Regency, 2023/2024 and 2024/2025</i>	159
4.1.3	Jumlah Sekolah, Guru, dan Murid Sekolah Dasar (SD) di Bawah Kementerian Pendidikan, Kebudayaan, Riset, dan Teknologi Menurut Kecamatan di Kabupaten Tanah Datar, 2023/2024 dan 2024/2025 <i>Number of Schools, Teachers, and Pupils in Elementary Schools Under The Ministry of Education, Culture, Research, and Technology by District in Tanah Datar Regency, 2023/2024 and 2024/2025</i>	160
4.1.4	Jumlah Sekolah, Guru, dan Murid Madrasah Ibtidaiyah (MI) di Bawah Kementerian Agama Menurut Kecamatan di Kabupaten Tanah Datar, 2023/2024 dan 2024/2025 <i>Number of Schools, Teachers, and Pupils in Madrasah Ibtidaiyah (MI) Under The Ministry of Religious Affairs by District in Tanah Datar Regency, 2023/2024 and 2024/2025</i>	163

4.1.5	Jumlah Sekolah, Guru, dan Murid Sekolah Menengah Pertama (SMP) di Bawah Kementerian Pendidikan, Kebudayaan, Riset, dan Teknologi Menurut Kecamatan di Kabupaten Tanah Datar, 2023/2024 dan 2024/2025 <i>Number of Schools, Teachers, and Pupils in Junior High Schools Under The Ministry of Education, Culture, Research, and Technology by District in Tanah Datar Regency, 2023/2024 and 2024/2025</i>	166
4.1.6	Jumlah Sekolah, Guru, dan Murid Madrasah Tsanawiyah (MTs) di Bawah Kementerian Agama Menurut Kecamatan di Kabupaten Tanah Datar, 2023/2024 dan 2024/2025 <i>Number of Schools, Teachers, and Pupils in Madrasah Tsanawiyah (MTs) Under The Ministry of Religious Affairs by District in Tanah Datar Regency, 2023/2024 and 2024/2025</i>	169
4.1.7	Jumlah Sekolah, Guru, dan Murid Sekolah Menengah Atas (SMA) di Bawah Kementerian Pendidikan, Kebudayaan, Riset, dan Teknologi Menurut Kecamatan di Kabupaten Tanah Datar, 2023/2024 dan 2024/2025 <i>Number of Schools, Teachers, and Pupils in Senior High Schools Under The Ministry of Education, Culture, Research, and Technology by District in Tanah Datar Regency, 2023/2024 and 2024/2025</i>	172
4.1.8	Jumlah Sekolah, Guru, dan Murid Sekolah Menengah Kejuruan (SMK) di Bawah Kementerian Pendidikan, Kebudayaan, Riset, dan Teknologi Menurut Kecamatan di Kabupaten Tanah Datar, 2023/2024 dan 2024/2025 <i>Number of Schools, Teachers, and Pupils in Vocational High Schools Under The Ministry of Education, Culture, Research, and Technology by District in Tanah Datar Regency, 2023/2024 and 2024/2025</i>	175
4.1.9	Jumlah Sekolah, Guru, dan Murid Madrasah Aliyah (MA) di Bawah Kementerian Agama Menurut Kecamatan di Kabupaten Tanah Datar, 2023/2024 dan 2024/2025 <i>Number of Schools, Teachers, and Pupils in Madrasah Aliyah (MA) Under the Ministry of Religious Affairs by District in Tanah Datar Regency, 2023/2024 and 2024/2025</i>	178
4.1.10	Angka Partisipasi Murni (APM) dan Angka Partisipasi Kasar (APK) Menurut Jenjang Pendidikan di Kabupaten Tanah Datar, 2023 dan 2024	

	<i>Net Enrollment Rate and Gross Enrollment Ratio by Educational Level in Tanah Datar Regency, 2023 and 2024</i>	181
4.1.11	Jumlah Nagari yang Memiliki Fasilitas Sekolah Menurut Kecamatan dan Tingkat Pendidikan di Kabupaten Tanah Datar, 2020–2024 <i>Number of Nagari Having Educational Facilities by District and Educational Level in Tanah Datar Regency, 2020–2024.....</i>	182
4.1.12	Jumlah Guru SD Menurut Kecamatan dan Tugas di Kabupaten Tanah Datar, 2024/2025 <i>Number of Elementary School Teachers by Districts and Responsibility in Tanah Datar Regency, 2024/2025</i>	187
4.1.13	Jumlah Guru SD Menurut Kecamatan dan dan Pendidikan yang Ditamatkan di Kabupaten Tanah Datar, 2024/2025 <i>Number of Elementary School Teachers by Districts and Educational Attainment in Tanah Datar Regency, 2024/2025.....</i>	190
4.1.14	Rasio Siswa, Guru, Rombel dan Kelas SD menurut Kecamatan di Kabupaten Tanah Datar, 2024/2025 <i>Ratio of Elementary School Students to Teachers, Students to Classes, Classes to Classrooms and Teachers to Classes by Districts in Tanah Datar Regency, 2024/2025.....</i>	194
4.1.15	Jumlah Ruang Kelas SD menurut Kecamatan dan Kondisi di Kabupaten Tanah Datar, 2024/2025 <i>Number of Elementary School Classrooms by Districts and Condition in Tanah Datar Regency, 2024/2025</i>	195
4.1.16	Angka Mengulang Kelas dan Angka Putus Sekolah SD menurut Kecamatan di Kabupaten Tanah Datar, 2024/2025 <i>Elementary School Repetition Rate and Drop-Out Rate by Districts in Tanah Datar Regency, 2024/2025.....</i>	197
4.1.17	Jumlah Guru SMP menurut Kecamatan dan Tugas di Kabupaten Tanah Datar, 2024/2025 <i>Number of Junior Secondary School Teachers by Districts and Responsibility in Tanah Datar Regency, 2024/2025</i>	198
4.1.18	Jumlah Guru SMP Menurut Kecamatan dan dan Pendidikan yang Ditamatkan di Kabupaten Tanah Datar, 2024/2025 <i>Number of Junior High School Teachers by Districts and Educational Attainment in Tanah Datar Regency, 2024/2025.....</i>	204

4.1.19	Rasio Siswa, Guru, Rombel dan Kelas SMP menurut Kecamatan di Kabupaten Tanah Datar, 2024/2025 <i>Ratio of Junior High School Students to Teachers, Students to Classes, Classes to Classrooms and Teachers to Classes by Districts in Tanah Datar Regency, 2024/2025</i>	208
4.1.20	Jumlah Ruang Kelas SMP menurut Kecamatan dan Kondisi di Kabupaten Tanah Datar, 2024/2025 <i>Number of Junior High School Classrooms by Districts and Condition in Tanah Datar Regency, 2024/2025</i>	209
4.1.21	Angka Mengulang Kelas dan Angka Putus Sekolah SMP menurut Kecamatan di Kabupaten Tanah Datar, 2024/2025 <i>Junior High School Repetition Rate and Drop-Out Rate by Districts in Tanah Datar Regency, 2024/2025</i>	211
4.2	KESEHATAN	
	HEALTH	
4.2.1	Jumlah Nagari ¹ Yang Memiliki Sarana Kesehatan Menurut Kecamatan di Kabupaten Tanah Datar, 2020–2024 <i>Number of Nagari¹ Having Health Facilities by District in Tanah Datar Regency, 2020–2024</i>	212
4.2.2	Jumlah Tenaga Kesehatan Menurut Kecamatan di Kabupaten Tanah Datar, 2024 <i>Number of Health Human Resources by District in Tanah Datar Regency, 2024</i>	218
4.2.3	Jumlah Rumah Sakit Umum, Rumah Sakit Khusus, dan Puskesmas Menurut Kecamatan di Kabupaten Tanah Datar, 2023 dan 2024 <i>Number of General Hospital, Specialized Hospital, dan Public Health Center by District in Tanah Datar Regency, 2023 and 2024</i>	221
4.2.4	Jumlah Sarana Kesehatan Menurut Kecamatan di Kabupaten Tanah Datar, 2024 <i>Number of Health Facilities by District in Tanah Datar Regency, 2024</i>	223
4.2.5	Ibu Hamil dan Kunjungan Ibu Hamil K4 Menurut Kecamatan di Kabupaten Tanah Datar, 2024 <i>Pregnant Women and K4 Maternal Visit by District in Tanah Datar Regency, 2024</i>	224

Tabel Table	Halaman Page
4.2.6 Jumlah Persalinan yang Ditolong Tenaga Kesehatan menurut Kecamatan di Kabupaten Tanah Datar, 2024 <i>Births Assisted by Health Professionals by District in Tanah Datar Regency, 2024</i>	225
4.2.7 Bayi yang Diberi ASI Eksklusif Menurut Kecamatan di Kabupaten Tanah Datar, 2024 <i>Babies Exclusively Breastfed by District in Tanah Datar Regency, 2024</i>	226
4.2.8 Kematian Bayi dan Kematian Ibu Maternal Menurut Kecamatan di Kabupaten Tanah Datar, 2024 <i>Infant Mortality and Maternal Deaths by District in Tanah Datar Regency, 2024</i>	227
4.2.9 Jumlah Kelahiran Bayi dan Lahir Mati Menurut Kecamatan di Kabupaten Tanah Datar, 2024 <i>Number of Births and Stillbirths by District in Tanah Datar Regency, 2024</i>	228
4.2.10 Balita dan Balita dengan Gizi Buruk Menurut Kecamatan di Kabupaten Tanah Datar, 2024 <i>Child Malnutrition by District in Tanah Datar Regency, 2024</i>	229
4.2.11 Perkembangan Akseptor Aktif Keluarga Berencana Menurut Kecamatan dan Jenis Kontrasepsi di Kabupaten Tanah Datar, 2024 <i>Trend in Family Planning Active Participants by District and Contraception Method in Tanah Datar Regency, 2024</i>	230
4.2.12 Target dan Pencapaian Akseptor Baru KB Menurut Kecamatan di Kabupaten Tanah Datar, 2024 <i>Target and Realization of New Family Planning Participants by Districts in Tanah Datar Regency, 2024</i>	232
4.2.13 Jumlah Pencapaian Akseptor Baru KB Menurut Kecamatan dan Jenis Kontrasepsi di Kabupaten Tanah Datar, 2024 <i>Achievement of New Family Planning Participants by District in Tanah Datar Regency, 2024</i>	233
4.2.14 Persentase Pencapaian Akseptor Baru KB Menurut Kecamatan dan Jenis Kontrasepsi di Kabupaten Tanah Datar, 2024 <i>Percentage of New Family Planning Participants Achievement by District in Tanah Datar Regency, 2024</i>	235

Tabel Table	Halaman Page	
4.2.15	Jumlah Pasien pada Sepuluh Penyakit Terbanyak menurut Jenis Kelamin di IGD RSUD M.A. Hanafiah, 2024 <i>Number of Top Ten Disease Patients Registered at Emergency Unit by Sex in Local Public Hospital M.A Hanafiah, 2024</i>	237
4.2.16	Jumlah Pasien pada Sepuluh Penyakit Rawat Jalan Terbanyak menurut Jenis Kelamin di RSUD M.A. Hanafiah, 2024 <i>Number of Top Ten Disease Outpatients by Sex in Local Public Hospital M.A Hanafiah, 2024</i>	238
4.2.17	Jumlah Pasien pada Sepuluh Penyakit Rawat Inap Terbanyak menurut Jenis Kelamin dan Pengunjung di RSUD M.A. Hanafiah, 2024 <i>Number of Top Ten Disease Inpatients by Sex and Visitors in Local Public Hospital M.A Hanafiah, 2024.....</i>	239
4.2.18	Jumlah Pasien Rawat Inap menurut Bulan di RSUD M.A. Hanafiah Batusangkar Kabupaten Tanah Datar, 2024 <i>Number of Inpatients Registered by Month in Local Public Hospital M.A Hanafiah Tanah Datar Regency, 2024.....</i>	240
4.2.19	Jumlah Pasien Rawat Inap Kebidanan Menurut Bulan di RSUD M.A Hanafiah Kabupaten Tanah Datar, 2024 <i>Number of Obstetrics Inpatients Registered by Month in Local Public Hospital M.A Hanafiah, 2024</i>	241
4.2.20	Perkembangan Jumlah Kasus Penyakit Kronis di RSUD M.A Hanafiah Kabupaten Tanah Datar, 2020–2024 <i>Trend of Chronic Disease Cases in Local Public Hospital M.A Hanafiah, 2020–2024.....</i>	242
4.2.21	Banyaknya Balita yang Memperoleh Imunisasi Menurut Kecamatan dan Jenis Imunisasi di Kabupaten Tanah Datar, 2024 <i>Number of Children Under 5 Years Vaccinated by District and Immunization Type in Tanah Datar Regency, 2024.....</i>	243
4.2.22	Perkembangan Angka Prevalensi Status Gizi Balita menurut Jenis Permasalahan di Kabupaten Tanah Datar (%), 2020–2024 <i>Trend in Toddlers Nutrition Status Rate by Problem Type in Tanah Datar Regency (%), 2020–2024</i>	247

4.3 AGAMA DAN SOSIAL LAINNYA

RELIGION AND OTHER SOCIAL AFFAIRS

4.3.1	Jumlah Penduduk Menurut Kecamatan dan Agama yang Dianut di Kabupaten Tanah Datar, 2024 <i>Population by District and Religion in Tanah Datar Regency, 2024.....</i>	248
4.3.2	Jumlah Tempat Peribadatan Menurut Kecamatan di Kabupaten Tanah Datar, 2024 <i>Number of Places of Worship by District in Tanah Datar Regency, 2024.....</i>	249
4.3.3	Taman Pendidikan Al Qur'an (TPA) dan Taman Pendidikan Seni Al Qur'an (TPSA) Menurut Kecamatan di Kabupaten Tanah Datar, 2024 <i>Schools for Qur'an Teaching (TPA) and Artistic Recitation and Learning (TPSA) by District in Tanah Datar Regency, 2024.....</i>	250
4.3.4	Jumlah Ulama, Khatib, Mubaligh, Penyuluh Agama, dan Da'i Menurut Kecamatan di Kabupaten Tanah Datar, 2024 <i>Islamic Teaching Preachers by District in Tanah Datar Regency, 2024.</i>	251
4.3.5	Jumlah Nagari ¹ yang Mengalami Bencana Alam ² Menurut Kecamatan di Kabupaten Tanah Datar, 2020–2024 <i>Number of Nagari¹ that Had Natural Disaster² by District in Tanah Datar Regency, 2020–2024.....</i>	252
4.3.6	Organisasi Rohani Remaja dan Tenaga Pembina Menurut Kecamatan dan Jenis Kelamin di Kabupaten Tanah Datar, 2024 <i>Islamic Teenage Organization Members and Mentors, by District and Gender in Tanah Datar Regency, 2024.....</i>	255
4.3.7	Jumlah Peserta dan Penerima Qurban Menurut Kecamatan di Kabupaten Tanah Datar, 2024 <i>Number of Qurban Participants and Recipients by District in Tanah Datar Regency, 2024.....</i>	256
4.3.8	Jumlah Hewan Kurban Menurut Kecamatan dan Jenis di Kabupaten Tanah Datar, 2024 <i>Number of Qurban Livestock by District and Kind in Tanah Datar Regency, 2024.....</i>	257
4.3.9	Jumlah Jemaah Haji Menurut Kecamatan dan Jenis Kelamin di Kabupaten Tanah Datar, 2024	

Tabel Table	Halaman Page
	258
4.3.10	259
4.3.11	260
4.3.12	261
4.3.13	262
4.4	
4.4.1	263
4.4.2	264
4.5	
4.5.1	265

Tabel Table	Halaman Page	
4.5.2	Jumlah Narapidana Lembaga Pemasyarakatan Batusangkar Menurut Bulan dan Wilayah Asal, 2024 <i>Number of Prisoners in Batusangkar State Correctional Institution by Month and Region of Origin, 2024</i>	266
4.5.3	Jumlah Narapidana Lembaga Pemasyarakatan Batusangkar Menurut Bulan dan Lama Hukuman, 2024 <i>Number of Prisoners in Batusangkar State Correctional Institution by Month and Length of Sentence, 2024</i>	267
4.5.4	Jumlah Narapidana dan Tahanan Lembaga Pemasyarakatan Batusangkar Menurut Jenis Kejahatan, 2024 <i>Number of Prisoners and Inmates in Batusangkar State Correctional Institution by Type of Crime, 2024</i>	268
4.5.5	Jumlah Perkara dan Terdakwa di Pengadilan Negeri Batusangkar, 2024 <i>Number of Total Cases Filed and Defendants in Batusangkar District Court, 2024</i>	269
4.5.6	Jumlah Perkara Pengadilan menurut Waktu Masuk dan Jenisnya di Kabupaten Tanah Datar, 2024 <i>Number of Court Cases by Time Filed and Type in Tanah Datar Regency, 2024</i>	271
4.5.7	Jumlah Perkara Perdata yang Masuk dan Diputus Pengadilan di Kabupaten Tanah Datar, 2024 <i>Number of Civil Cases Admission and Settlement in Tanah Datar Regency, 2024</i>	272
4.5.8	Perkembangan Permohonan Perkara Perdata yang Masuk dan Diputus Pengadilan di Kabupaten Tanah Datar, 2024 <i>Trend in Civil Cases Admissions and Settlement in Tanah Datar Regency, 2024</i>	273
4.5.9	Kecelakaan Lalu Lintas Menurut Jenis Korban di Kabupaten Tanah Datar, 2024 <i>Traffic Accidents by Type of Casualty in Tanah Datar Regency, 2024</i>	274
4.5.10	Tindak Pidana dan Pelanggaran di Kabupaten Tanah Datar, 2024 <i>Criminal Offenses and Violations Reported in Tanah Datar Regency, 2024</i>	275

Tabel Table	Halaman Page
4.5.11	277
Kecelakaan Lalu Lintas di Kabupaten Tanah Datar, 2024 <i>Traffic Accident Cases in Tanah Datar Regency, 2024</i>	
4.5.12	278
Pelanggaran Lalu Lintas dan Denda Terkumpul Menurut Bulan di Kabupaten Tanah Datar, 2024 <i>Traffic Violations and Fine Paid by Month in Tanah Datar Regency, 2024</i>	
4.5.13	279
Banyaknya Gangguan Keamanan Kamtibmas Lain di Kabupaten Tanah Datar, 2024 <i>Other Harassment Cases in Tanah Datar Regency, 2024</i>	
4.5.14	280
Jumlah Personil Polisi dalam Wilayah Hukum Polres Tanah Datar menurut Golongan Kepangkatan dan Jenis Kelamin, 2024 <i>Number of Police Personnels in Tanah Datar Subregional Police Jurisdiction by Rank and Sex, 2024</i>	
4.5.15	281
Jumlah Personil Polisi dalam Wilayah Hukum Polres Tanah Datar menurut Pendidikan Tertinggi dan Jenis Kelamin, 2024 <i>Number of Personnels in Tanah Datar Subregional Police Jurisdiction by Education Attainment and Sex, 2024</i>	
4.5.16	282
Jumlah Penanganan Perkara Pidana Umum di Kabupaten Tanah Datar, 2024 <i>Number of General Criminal Cases Handled in Tanah Datar Regency, 2024</i>	
4.5.17	283
Jumlah Penanganan Perkara Pidana Khusus di Kabupaten Tanah Datar, 2024 <i>Number of Special Criminal Cases Handled in Tanah Datar Regency, 2024</i>	
4.6	
SOSIAL LAINNYA	
OTHER	
4.6.1	284
Banyaknya Pekerja dan Sarana Sosial Menurut Kecamatan di Kabupaten Tanah Datar, 2024 <i>Number of Social Workers and Facilities by District in Tanah Datar Regency, 2024</i>	
4.6.2	286
Jumlah Sarana Olahraga Menurut Kecamatan di Kabupaten Tanah Datar,2024 <i>Number of Sport Facilities by District in Tanah Datar Regency, 2024</i> ...	

Tabel Table	Halaman Page	
4.6.3	Jumlah Benda Cagar Budaya Menurut Kecamatan di Kabupaten Tanah Datar, 2023 dan 2024 <i>Number of Cultural Heritage Objects by District in Tanah Datar Regency, 2023 and 2024</i>	288
4.6.4	Jumlah Penerima Bantuan (Kepala Keluarga) dan Anggaran Bantuan Sosial Pangan Menurut Kecamatan di Kabupaten Tanah Datar, 2024 <i>Number of Aid Recipients (Family Head) and Budget for Food Social Assistance by District in Tanah Datar Regency, 2024</i>	289
4.6.5	Jumlah Penerima Bantuan Sosial Penyandang Cacat dan Lansia Menurut Kecamatan di Kabupaten Tanah Datar, 2024 <i>Number of Disabled and Elderly People Receiving Social Assistance by District in Tanah Datar Regency, 2024</i>	290
5.	PERTANIAN, KEHUTANAN, PETERNAKAN, DAN PERIKANAN/ AGRICULTURE, FORESTRY, LIVESTOCK, AND FISHERY	
5.1	HORTIKULTURA HORTICULTURE	
5.1.1	Luas Panen Tanaman Sayuran Menurut Kecamatan dan Jenis Tanaman di Kabupaten Tanah Datar (ha), 2023 dan 2024 <i>Harvested Area of Vegetables by District and Kind of Plant in Tanah Datar Regency (ha), 2023 and 2024</i>	309
5.1.2	Produksi Tanaman Sayuran Menurut Kecamatan dan Jenis Tanaman di Kabupaten Tanah Datar (kuintal), 2023 dan 2024 <i>Production of Vegetables by District and Kind of Plant in Tanah Datar Regency (quintal), 2023 and 2024</i>	313
5.1.3	Luas Panen Tanaman Sayuran dan Buah-buahan Semusim Menurut Jenis Tanaman di Kabupaten Tanah Datar (ha), 2021–2024 <i>Harvested Area of Seasonal Vegetables and Fruits by Kind of Plant in Tanah Datar Regency (ha), 2021–2024</i>	317
5.1.4	Produksi Tanaman Sayuran dan Buah-buahan Semusim Menurut Jenis Tanaman di Kabupaten Tanah Datar (kuintal), 2021–2024 <i>Production of Seasonal Vegetables and Fruits by Kind of Plant in Tanah Datar Regency (quintal), 2021–2024</i>	319

5.1.5	Luas Panen Tanaman Biofarmaka Menurut Kecamatan dan Jenis Tanaman di Kabupaten Tanah Datar (m ²), 2023 dan 2024 <i>Harvested Area of Medicinal Plants by District and Kind of Plant in Tanah Datar Regency (m²), 2023 and 2024</i>	321
5.1.6	Produksi Tanaman Biofarmaka Menurut Kecamatan dan Jenis Tanaman di Kabupaten Tanah Datar (kg), 2023 dan 2024 <i>Production of Medicinal Plants by District and Kind of Plant in Tanah Datar Regency (kg), 2023 and 2024</i>	323
5.1.7	Luas Panen Tanaman Biofarmaka Menurut Jenis Tanaman di Kabupaten Tanah Datar (m ²), 2021–2024 <i>Harvested Area of Medicinal Plants by Kind of Plant in Tanah Datar Regency (m²), 2021–2024</i>	325
5.1.8	Produksi Tanaman Biofarmaka Menurut Jenis Tanaman di Kabupaten Tanah Datar (kg), 2021–2024 <i>Production of Medicinal Plants by Kind of Plant in Tanah Datar Regency (kg), 2021–2024</i>	326
5.1.9	Luas Panen Tanaman Hias Menurut Kecamatan dan Jenis Tanaman di Kabupaten Tanah Datar (m ²), 2023 dan 2024 <i>Harvested Area of Ornamental Plants by District and Kind of Plant in Tanah Datar Regency (m²), 2023 and 2024</i>	327
5.1.10	Produksi Tanaman Hias Menurut Kecamatan dan Jenis Tanaman di Kabupaten Tanah Datar (tangkai), 2023 dan 2024 <i>Production of Ornamental Plants by District and Kind of Plant in Tanah Datar Regency (stalks), 2023 and 2024</i>	330
5.1.11	Luas Panen Tanaman Hias Menurut Jenis Tanaman di Kabupaten Tanah Datar (m ²), 2021–2024 <i>Harvested Area of Ornamental Plants by Kind of Plant in Tanah Datar Regency (m²), 2021–2024</i>	333
5.1.12	Produksi Tanaman Hias Menurut Jenis Tanaman di Kabupaten Tanah Datar (tangkai), 2021–2024 <i>Production of Ornamental Plants by Kind of Plant n Tanah Datar Regency (stalks), 2021–2024</i>	334
5.1.13	Produksi Buah-buahan Menurut Kecamatan dan Jenis Tanaman di Kabupaten Tanah Datar (kuintal), 2023 dan 2024 <i>Production of Fruits by District and Kind of Plant in Tanah Datar Regency (kuintal), 2023 and 2024</i>	335

5.1.14	Produksi Buah-Buahan dan Sayuran Tahunan Menurut Jenis Tanaman di Kabupaten Tanah Datar (kuintal), 2021–2024 <i>Production of Annual Fruits and Vegetables by Kind of Plant in Tanah Datar Regency (quintal), 2021–2024.....</i>	339
5.2	PERKEBUNAN ESTATE CROPS	
5.2.1	Luas Areal Tanaman Perkebunan Menurut Kecamatan dan Jenis Tanaman di Kabupaten Tanah Datar (ha), 2023 dan 2024 <i>Planted Area of Estate Crops by District and Type of Crops in Tanah Datar Regency (ha), 2023 and 2024</i>	341
5.2.2	Produksi Perkebunan Menurut Kecamatan dan Jenis Tanaman di Kabupaten Tanah Datar (ton), 2023 dan 2024 <i>Production of Estates by District and Type of Crops in Tanah Datar Regency (ton), 2023 and 2024.....</i>	344
5.2.3	Luas Areal Tanaman Perkebunan Rakyat Menurut Jenis Tanaman di Kabupaten Tanah Datar (ha), 2020–2024 <i>Harvested Area of Estate Crops by Type of Crops in Tanah Datar Regency (ha), 2020–2024.....</i>	347
5.2.4	Produksi Perkebunan Rakyat Menurut Jenis Tanaman di Kabupaten Tanah Datar (ton), 2020–2024 <i>Production of Estate Crops by Type of Crops in Tanah Datar Regency (ton), 2020–2024</i>	348
5.3	TANAMAN PANGAN FOOD CROPS	
5.3.1	Luas Panen Tanaman Pangan Menurut Kecamatan dan Jenis Tanaman di Kabupaten Tanah Datar (ha), 2023 dan 2024 <i>Harvested Area of Food Crops by District and Type of Crops in Tanah Datar Regency (ha), 2023 and 2024</i>	349
5.3.2	Produksi Tanaman Pangan Menurut Kecamatan dan Jenis Tanaman di Kabupaten Tanah Datar (ton), 2020–2024 <i>Production of Food Crops by District and Type of Crops in Tanah Datar Regency (ton), 2020–2024.....</i>	351

Tabel Table	Halaman Page	
5.3.3	Luas Panen Tanaman Pangan Menurut Jenis Tanaman di Kabupaten Tanah Datar (ha), 2020–2024 <i>Harvested Area of Food Crops by Type of Crops in Tanah Datar Regency (ha), 2020–2024</i>	353
5.3.4	Produksi Tanaman Pangan Menurut Jenis Tanaman di Kabupaten Tanah Datar (ton), 2020–2024 <i>Production of Food Crops by Type of Crops in Tanah Datar Regency (ton), 2020–2024</i>	354
5.4	PERIKANAN	
	FISHERY	
5.4.1	Jumlah Nelayan/Petani Ikan Darat Menurut Jenis Usaha di Kabupaten Tanah Datar, 2024 <i>Inland Fish Farmers/Fisherman by Type of Employment in Tanah Datar Regency, 2024</i>	355
5.4.2	Luas Areal, Produksi Benih Ikan Balai Benih Ikan dan Perikanan Rakyat di Kabupaten Tanah Datar, 2024 <i>Area and Production of Fish Seeds at State Fish Breeding Station and Community Fish Farming in Tanah Datar Regency, 2024</i>	356
5.4.3	Benih Ikan Air Tawar yang Disebar Menurut Kecamatan dan Jenisnya di Kabupaten Tanah Datar (ekor), 2024 <i>Fish Seeds Distributed by District and Fish Type in Tanah Datar Regency (head), 2024</i>	357
5.4.4	Luas Areal Perikanan Menurut Kecamatan dan Jenis Areal di Kabupaten Tanah Datar (ha), 2024 <i>Fish Farming Area by District and Type in Tanah Datar Regency (ha), 2024</i>	358
5.4.5	Luas dan Produksi Perikanan Air Tawar Menurut Kecamatan di Kabupaten Tanah Datar, 2024 <i>Area and Production of Freshwater Fishery by District in Tanah Datar Regency, 2024</i>	359
5.4.6	Perkembangan Produksi dan Harga Perikanan Air Tawar di Kabupaten Tanah Datar, 2024 <i>Trend of Inland Fish farming, Production and Prices by Species in Tanah Datar Regency, 2024</i>	360

Tabel Table	Halaman Page	
5.4.7	Produksi Ikan Budidaya Menurut Kecamatan Media Budidaya di Kabupaten Tanah Datar (kg), 2024 <i>Fish-farming Production by District and Cultivation Media in Tanah Datar Regency (kg), 2024</i>	361
5.4.8	Jumlah dan Luas Kolam Perikanan Darat di Kabupaten Tanah Datar, 2024 <i>Number and Area of Freshwater Ponds in Tanah Datar Regency, 2024</i>	362
5.5	PETERNAKAN	
	LIVESTOCK	
5.5.1	Populasi Ternak Menurut Kecamatan dan Jenis di Kabupaten Tanah Datar (ekor), 2024 <i>Livestock Population by District and Type in Tanah Datar Regency (head), 2024</i>	363
5.5.2	Populasi Ternak Unggas Menurut Kecamatan dan Jenis di Kabupaten Tanah Datar (ekor), 2024 <i>Poultry Population by District and Type in Tanah Datar Regency (head), 2024</i>	364
5.5.3	Jumlah Ternak yang Dipotong Menurut Kecamatan dan Jenis di Kabupaten Tanah Datar (ekor), 2024 <i>Livestock Butchered by District and Type in Tanah Datar Regency (head), 2024</i>	365
5.5.4	Jumlah Ternak Unggas yang Dipotong Menurut Kecamatan dan Jenis di Kabupaten Tanah Datar (ekor), 2024 <i>Poultry Butchered by District and Type in Tanah Datar Regency (head), 2024</i>	366
5.5.5	Produksi Daging Ternak Menurut Kecamatan dan Jenis di Kabupaten Tanah Datar (kg), 2024 <i>Livestock Meat Produced by District and Livestock Type in Tanah Datar Regency (kg), 2024</i>	367
5.5.6	Produksi Daging Ternak Unggas Menurut Kecamatan dan Jenis di Kabupaten Tanah Datar (kg), 2024 <i>Poultry Meat Produced by District and Type in Tanah Datar Regency (kg), 2024</i>	368
5.5.7	Produksi Susu Ternak Menurut Kecamatan dan Jenis di Kabupaten Tanah Datar (liter), 2024	

Tabel Table	Halaman Page
	369
	370
6.	
	378
	379
	380
	381
	382
7.	
	392

Tabel Table	Halaman Page
	393
7.3	395
7.4	398
8.	
8.1	
8.1.1	420
8.1.2	423
8.1.3	426
8.1.4	427
8.1.5	428

Tabel Table	Halaman Page	
8.1.6	Perkembangan Jumlah Kendaraan Menurut Tipe Kendaraan di Kabupaten Tanah Datar, 2020–2024 <i>Trend in Number of Vehicles by Type of Vehicle in Tanah Datar Regency, 2020–2024</i>	430
8.1.7	Perkembangan Kinerja Angkutan Umum Menurut Kategori di Kabupaten Tanah Datar, 2020–2024 <i>Trend in Public Transport Performance by Category in Tanah Datar Regency, 2020–2024</i>	431
8.1.8	Perkembangan Menara Telekomunikasi Seluler Menurut Perusahaan Pemilik Menara di Kabupaten Tanah Datar, 2020–2024 <i>Trend in Number of Cellular Telecommunication Towers by Providing Company in Tanah Datar Regency, 2020–2024</i>	432
8.1.9	Perkembangan Menara Telekomunikasi Seluler Menurut Kecamatan di Kabupaten Tanah Datar, 2020–2024 <i>Trend in Number of Cellular Telecommunication Towers by District in Tanah Datar Regency, 2020–2024</i>	434
8.2	KOMUNIKASI COMMUNICATION	
8.2.1	Jumlah Nagari ¹ yang Memiliki Kantor Pos ² Menurut Kecamatan di Kabupaten Tanah Datar, 2020–2024 <i>Number of Nagari¹ with Post Office² by District in Tanah Datar Regency, 2020–2024</i>	435
9.	PERBANKAN, KOPERASI, DAN HARGA- HARGA/BANKING, COOPERATIVE, AND PRICES	
9.1	Jumlah Koperasi Aktif Menurut Kecamatan di Kabupaten Tanah Datar, 2020–2024 <i>Number of Active Cooperative by District in Tanah Datar Regency, 2020–2024</i>	444
9.2	Jumlah Koperasi Menurut Jenis Koperasi dan Kecamatan di Kabupaten Tanah Datar, 2023 <i>Number of Cooperative by Kind of Cooperative and District in Tanah Datar Regency, 2023</i>	445
9.3	Jumlah Anggota Koperasi Menurut Kecamatan dan Jenis Koperasi di Kabupaten Tanah Datar, 2023	

	<i>Number of Cooperative Members by District and Type of Cooperative in Tanah Datar Regency, 2023</i>	446
9.4	Simpanan, Cadangan dan Dana-dana Koperasi per 31 Desember Menurut Jenis Koperasi di Kabupaten Tanah Datar, 2023 <i>Amount of Cooperative Saving, Reserves and Fund per December 31 by Type of Cooperative in Tanah Datar Regency, 2023.....</i>	447
9.5	Simpanan, Volume Usaha dan Sisa Hasil Usaha Koperasi Menurut Kecamatan di Kabupaten Tanah Datar, 2023 <i>Amount of Cooperative Saving, Business Volume and Remaining Annual Income by District in Tanah Datar Regency, 2023.....</i>	449
9.6	Perkembangan Bulanan Rata-rata Harga Eceran Sembilan Bahan Pokok di Kabupaten Tanah Datar, 2024 <i>Monthly Trend of Nine Essential Commodity Retail Prices in Tanah Datar Regency, 2024.....</i>	450
9.7	Jumlah Kantor Bank Menurut Kelompok Bank di Kabupaten Tanah Datar, 2024 <i>Number of Bank by Group in Tanah Datar Regency, 2024.....</i>	458
9.8	Jumlah Rekening dan Nominal Pinjaman Menurut Skala Bisnis pada Bank Umum di Kabupaten Tanah Datar (juta rupiah), 2024 <i>Number of Accounts and Nominal Loan by Business Scale at Public Bank in Tanah Datar Regency (million rupiahs), 2024.....</i>	459
9.9	Jumlah Tenaga Kerja Sektor Industri Menurut Kecamatan di Kabupaten Tanah Datar, 2020–2024 <i>Number of Manufacturing Labors by District in Tanah Datar Regency, 2020–2024.....</i>	460
9.10	Jumlah Pelaku Usaha Industri Menurut Kecamatan di Kabupaten Tanah Datar, 2020–2024 <i>Number of Manufacturing Entrepreneurs by District in Tanah Datar Regency, 2020–2024.....</i>	461
9.11	Jenis dan Jumlah Peserta Pelatihan Kerja di Kabupaten Tanah Datar, 2020–2024 <i>Job Training and Participants Available in Tanah Datar Regency, 2020–2024</i>	462
10.	PENGELUARAN PENDUDUK/POPULATION EXPENDITURE	

Tabel Table	Halaman Page	
10.1	Rata-rata Pengeluaran per Kapita Sebulan Menurut Kelompok Komoditas di Kabupaten Tanah Datar (rupiah), 2023 dan 2024 <i>Monthly Average Expenditure per Capita by Commodity Group in Tanah Datar Regency (rupiahs), 2023 and 2024</i>	470
10.2	Persentase Pengeluaran per Kapita Sebulan Menurut Kelompok Komoditas di Kabupaten Tanah Datar, 2023 dan 2024 <i>Percentage of Monthly Expenditure per Capita by Commodity Group in Tanah Datar Regency, 2023 and 2024</i>	471
10.3	Rata-rata Konsumsi Kalori per Kapita Sehari menurut Kelompok Komoditas Makanan dan Kelompok Pengeluaran di Kabupaten Tanah Datar (kcal), 2024 <i>Average Daily Calorie Consumption per Capita by Food Commodity Group and Expenditure Group in Tanah Datar Regency (kcal), 2024</i>	472
10.4	Rata-rata Konsumsi Protein per Kapita Sehari menurut Kelompok Komoditas Makanan dan Kelompok Pengeluaran di Kabupaten Tanah Datar (gram), 2024 <i>Average Daily Protein Consumption per Capita by Food Commodity Group and Expenditure Group in Tanah Datar Regency (gram), 2024</i> .	473
11.	PERDAGANGAN/TRADE	
11.1	Jumlah Sarana Perdagangan Menurut Jenisnya di Kabupaten Tanah Datar, 2021–2024 <i>Number of Trading Facilities by Type of Facility in Tanah Datar Regency, 2021–2024</i>	482
11.2	Izin Sektor Pertanian dan Perikanan yang Diterbitkan di Kabupaten Tanah Datar, 2024 <i>Agricultural and Fishery Permits/Licenses Issued in Tanah Datar Regency, 2024</i>	483
11.3	Izin Sektor Lingkungan Hidup yang Diterbitkan di Kabupaten Tanah Datar, 2024 <i>Enviromental Permits/Licenses Issued in Tanah Datar Regency, 2024</i> .	485
11.4	Izin Sektor Pekerjaan Umum dan Perumahan Rakyat yang Diterbitkan di Kabupaten Tanah Datar, 2024 <i>Public Work and Residential Permits/Licenses Issued in Tanah Datar Regency, 2024</i>	486

Tabel <i>Table</i>	Halaman <i>Page</i>
11.5	487
Izin Sektor Kesehatan yang Diterbitkan di Kabupaten Tanah Datar, 2024 <i>Health Permits/Licenses Issued in Tanah Datar Regency, 2024.....</i>	
11.6	496
Izin Sektor Industri yang Diterbitkan di Kabupaten Tanah Datar, 2024 <i>Industrial Permits/Licenses Issued in Tanah Datar Regency, 2024.....</i>	
11.7	497
Izin Sektor Perdagangan yang Diterbitkan di Kabupaten Tanah Datar, 2024 <i>Trade Permits/Licenses Issued in Tanah Datar Regency, 2024</i>	
11.8	498
Izin Sektor Perhubungan dan Pariwisata yang Diterbitkan di Kabupaten Tanah Datar, 2024 <i>Transportation and Tourism Permits/Licenses Issued in Tanah Datar Regency, 2024</i>	
11.9	499
Izin Sektor Pendidikan dan Kebudayaan yang Diterbitkan di Kabupaten Tanah Datar, 2024 <i>Educational and Cultural Permits/Licenses Issued in Tanah Datar Regency, 2024</i>	
11.10	500
Izin Sektor Ketenagakerjaan yang Diterbitkan di Kabupaten Tanah Datar, 2024 <i>Labor Permits/Licenses Issued in Tanah Datar Regency, 2024.....</i>	
11.11	502
Izin Sektor Koperasi dan UMKM yang Diterbitkan di Kabupaten Tanah Datar, 2024 <i>Cooperative and MSME Permits/Licenses Issued in Tanah Datar Regency, 2024</i>	
11.12	503
Izin Sektor Pertanahan yang Diterbitkan di Kabupaten Tanah Datar, 2024 <i>Land Permits/Licenses Issued in Tanah Datar Regency, 2024.....</i>	
11.13	504
Jumlah Tanda Daftar Perusahaan (TDP) Menurut Bulan di Kabupaten Tanah Datar, 2024 <i>Number of Company Registration Certificate Issued by Month in Tanah Datar Regency, 2024.....</i>	
12.	SISTEM NERACA REGIONAL/SYSTEM OF REGIONAL ACCOUNTS
12.1	
Produk Domestik Regional Bruto Atas Dasar Harga Berlaku Menurut Lapangan Usaha di Kabupaten Tanah Datar (miliar rupiah), 2020–2024	

Tabel Table	Halaman Page
	516
12.2	518
12.3	520
12.4	522
12.5	524
12.6	525
12.7	526

12.8	<p>Laju Pertumbuhan Produk Domestik Regional Bruto Kabupaten Tanah Datar Atas Dasar Harga Konstan 2010 Menurut Pengeluaran (persen), 2020–2024 <i>Growth Rate of Gross Regional Domestic Product of Tanah Datar Regency at 2010 Constant Market Prices by Expenditure (percent), 2020–2024</i></p>	527
13. PERBANDINGAN ANTAR KABUPATEN/ KOTA/ REGENCY/MUNICIPAL COMPARISON		
13.1	<p>Jumlah Penduduk Menurut Kabupaten/Kota di Provinsi Sumatera Barat (ribu jiwa), 2021–2025 <i>Population by Regency/Municipality in Provinsi Sumatera Barat (thousand people), 2021–2025</i></p>	540
13.2	<p>Laju Pertumbuhan Produk Domestik Regional Bruto Atas Dasar Harga Konstan 2010 Menurut Kabupaten/ Kota di Provinsi Sumatera Barat (persen), 2021–2024 <i>Rate of Growth of Gross Regional Domestic Products at 2010 Constant Market Prices by Regency/Municipality in Provinsi Sumatera Barat (percent), 2021–2024</i></p>	541
13.3	<p>Jumlah Penduduk Miskin Menurut Kabupaten/Kota di Provinsi Sumatera Barat (ribu orang), 2020–2024 <i>Number of Poor Population by Regency/Municipality in Provinsi Sumatera Barat (thousand people), 2020–2024</i></p>	542
13.4	<p>Persentase Penduduk Miskin Menurut Kabupaten/ Kota di Provinsi Sumatera Barat, 2020–2024 <i>Percentage of Poor Population by Regency/Municipality in Provinsi Sumatera Barat, 2020–2024</i></p>	543
13.5	<p>Gini Ratio Menurut Kabupaten/Kota di Provinsi Sumatera Barat, 2020–2024 <i>Gini Ratio by Regency/Municipality in Provinsi Sumatera Barat, 2020–2024</i></p>	544
13.6	<p>Indeks Pembangunan Manusia Menurut Kabupaten/ Kota di Provinsi Sumatera Barat, 2020–2024 <i>Human Development Index by Regency/Municipality in Sumatera Barat Province, 2020–2024</i></p>	545

Tabel
Table

Halaman
Page

13.7	Rata-Rata Pengeluaran per Kapita Sebulan Makanan dan Bukan Makanan Menurut Kabupaten/Kota di Provinsi Sumatera Barat (rupiah), 2023–2024 <i>Monthly Average of Food and Non Food Expenditure per Capita by Regency/Municipality in Provinsi Sumatera Barat (rupiahs), 2023–2024</i>	546
------	--	-----

<https://tanahdatarkab.bps.go.id>

DAFTAR GAMBAR/LIST OF FIGURES

Gambar Figure	Halaman Page	
1.1	Peta Wilayah Kabupaten Tanah Datar, 2024 <i>Map of Tanah Datar Regency, 2024.....</i>	11
1.2	Luas Daerah Menurut Kecamatan di Kabupaten Tanah Datar, 2024 <i>Total Area by District in Tanah Datar Regency, 2024</i>	12
2.1	Persentase Aparatur Sipil Negara Menurut Tingkat Pendidikan di Kabupten Tanah Datar, 2024 <i>Percentage of State Civil Service by Educational Level in Tanah Datar Regency, 2024</i>	29
2.2	Persentase Target dan Realisasi Pendapatan Daerah di Kabupaten Tanah Datar, 2020–2024 <i>Percentage of Targeted and Achieved Regional Revenues in Tanah Datar Regency, 2020–2024.....</i>	30
3.1	Penduduk Menurut Kecamatan di Kabupaten Tanah Datar (ribu jiwa), 2024 <i>Population by District in Tanah Datar Regency (thousand people), 2024.....</i>	126
3.2	Penduduk Menurut Jenis Kegiatan Selama Seminggu yang Lalu di Kabupaten Tanah Datar,2024 <i>Population by Type of Activity During the Past Week in Tanah Datar District, 2024.....</i>	127
4.1	Jumlah Sekolah (SD, SMP, SMA/SMK) di Bawah Kementerian Pendidikan, Kebudayaan, Riset, dan Teknologi Menurut Kecamatan di Kabupaten Tanah Datar, 2024 <i>Number of Schools (Elementary, Junior High, Senior High School) Under The Ministry of Education, Culture, Research, and Technology by District in Tanah Datar Regency, 2024</i>	154
4.2	Jumlah Tenaga Medis Menurut Kecamatan di Kabupaten Tanah Datar, 2024 <i>Number of Health Worker by District in Tanah Datar Regency, 2024</i>	155
5.1	Produksi Padi Menurut Kecamatan di Kabupaten Tanah Datar (ton), 2024 <i>Production of Paddy by District in Tanah Datar Regency (ton), 2024.....</i>	307

Gambar Figure		Halaman Page
5.2	Luas Areal Perikanan Menurut Kecamatan di Kabupaten Tanah Datar (ha), 2024 <i>Fish-farming Area by District in Tanah Datar Regency (ha), 2024.....</i>	308
6.1	Jumlah Nagari yang Dialiri Listrik menurut Kecamatan di Kabupaten Tanah Datar, 2024 <i>Number of Electified Nagari By District in Tanah Datar Regency, 2024..</i>	376
6.2	Jumlah Pelanggan Air Menurut Kecamatan di Kabupaten Tanah Datar, 2024 <i>Number of Customers by District in Tanah Datar Regency, 2024.....</i>	377
7.1	Jumlah Rumah Makan/Restoran Menurut Kecamatan di Kabupaten Tanah Datar, 2024 <i>Number of Restaurants by District in Tanah Datar Regency, 2024.....</i>	390
7.2	Jumlah Hotel dan Penginapan di Kabupaten Tanah Datar, 2024 <i>Number of Hotels and Inns in Tanah Datar Regency, 2024</i>	391
8.1	Perkembangan Menara Telekomunikasi Seluler di Kabupaten Tanah Datar, 2020–2024 <i>Trend in Number of Cellular Telecommunication Towers in Tanah Datar Regency, 2020–2024</i>	418
8.2	Kendaraan Bermotor Wajib Uji Menurut Jenis Kendaraan di Kabupaten Tanah Datar, 2024 <i>Motor Vehicle Inspection by Type in Tanah Datar Regency, 2024.....</i>	419
9.1	Perkembangan Bulanan Rata-rata Harga Eceran Beras Kualitas I di Kabupaten Tanah Datar, 2024 <i>Monthly Trend of Rice Grade I Prices in Tanah Datar Regency, 2024.....</i>	442
9.2	Jumlah Tenaga Kerja Sektor Industri Menurut Kecamatan di Kabupaten Tanah Datar, 2024 <i>Number of Manufacturing Labors by District in Tanah Datar Regency, 2024.....</i>	443
10.1	Rata-rata Pengeluaran per Kapita Sebulan Menurut Komoditas Makanan di Kabupaten Tanah Datar (rupiah), 2024 <i>Monthly Average Expenditure per Capita by Food Commodity Group in Tanah Datar Regency (rupiahs), 2024</i>	468

Gambar Figure		Halaman Page
10.2	Rata-rata Pengeluaran per Kapita Sebulan Menurut Komoditas Bukan Makanan di Kabupaten Tanah Datar (rupiah), 2024 <i>Monthly Average Expenditure per Capita by Non-Food Commodity Group in Tanah Datar Regency (rupiahs), 2024</i>	469
11.1	Jumlah Sarana Perdagangan Menurut Jenisnya di Kabupaten Tanah Datar, 2024 <i>Number of Trading Facilities by Type of Facility in Tanah Datar Regency, 2024</i>	480
11.2	Jumlah Nomor Induk Berusaha (NIB) Menurut Bulan di Kabupaten Tanah Datar, 2024 <i>Number of Business Identification Number Issued by Month in Tanah Datar Regency, 2024</i>	481
12.1	Produk Domestik Regional Bruto Atas Dasar Harga Berlaku Menurut Lapangan Usaha di Kabupaten Tanah Datar (persen), 2024 <i>Gross Regional Domestic Product at Current Market Prices by Industry in Tanah Datar Regency (percent), 2024</i>	514
12.2	Laju Pertumbuhan Produk Domestik Regional Bruto Atas Dasar Harga Konstan 2010 di Kabupaten Tanah Datar (persen), 2020–2024 <i>Growth Rate of Gross Regional Domestic Product at 2010 Constant Market Prices in Tanah Datar Regency (percent), 2020–2024</i>	515
13.1	Indeks Pembangunan Manusia Menurut Kabupaten Kota di Provinsi Sumatera Barat, 2024 <i>Human Development Index by Regency/Municipality in Sumatera Barat Province, 2024</i>	538
13.2	Jumlah Penduduk Menurut Kabupaten/Kota di Provinsi Sumatera Barat (ribu jiwa), 2024 <i>Population by Regency/Municipality in Sumatera Barat Province (thousand people), 2024</i>	539

PENJELASAN UMUM/EXPLANATORY NOTES

Tanda-tanda, satuan-satuan, dan lain-lainnya yang digunakan dalam publikasi ini adalah sebagai berikut:

Symbols, measurement units, and acronyms which are used in this publication, are as follows:

1. TANDA-TANDA/SYMBOLS

Data tidak tersedia/ <i>Data not available</i>	: ...
Tidak ada atau nol / <i>Null or zero</i>	: -
Data dapat diabaikan/ <i>Data negligible</i>	: ~0
Tanda decimal/ <i>Decimal point</i>	: ,
Data tidak dapat ditampilkan/ <i>Not applicable</i>	: NA
Angka estimasi/ <i>Estimated figures</i>	: e
Angka diperbaiki/ <i>Revised figures</i>	: r
Angka sementara/ <i>Preliminary figures</i>	: *
Angka sangat sementara/ <i>Very preliminary figures</i>	: **
Angka sangat sangat sementara/ <i>Very very preliminary figures</i>	: ***

2. SATUAN/UNITS

barel/ <i>barrel</i>	: 158,99 liter/ <i>litres</i> = 1/6,2898 m ³
hektare (ha)/ <i>hectare (ha)</i>	: 10.000 m ²
kilometer (km)/ <i>kilometres (km)</i>	: 1.000 meter/ <i>meters (m)</i>
knot/ <i>knot</i>	: 1,8523 km/jam (<i>km/hour</i>)
kuintal/ <i>quintal</i>	: 100 kg
KWh	: 1.000 Watt <i>hour</i>
MWh	: 1.000 KWh
liter (untuk beras)/ <i>litre (for rice)</i>	: 0,80 kg
MMSCF	: 1/35,3 m ³
metrik ton (m.ton)/ <i>metric ton (m. ton)</i>	: 0,98421 long ton = 1.000 kg
ons/ <i>ounce</i>	: 28,31 gram/ <i>grams</i>
ton	: 1.000 kg

Satuan lain: buah, dus, butir, helai/lembar, kaleng, batang, pulsa, ton kilometer (ton-km), jam, menit, persen (%).

Other units: unit, pack, pieces, sheet, tin, pulse, ton-kilometres(ton-km), hour, minute, percent (%).

Perbedaan angka di belakang koma disebabkan oleh pembulatan angka.

The difference in decimal numbers is caused by rounding.

DAFTAR SINGKATAN/ LIST OF ABBREVIATIONS

SI	: Stasiun Iklim
SIMPK	: Stasiun Meteorologi Pertanian Khusus
t.t	: Tempat tidur
BCG	: Bacillus Calmette Guerin
DPT	: Difteri, Pertusis, Tetanus
TT	: Tetanus Toxoid
IOT	: Industri Obat Tradisional/ <i>Traditional Medicine Industry</i>
IKOT	: Industri Kecil Obat Tradisional/ <i>Traditional Medicine Small</i>
Alkes	: Alat kesehatan/ <i>Health Kits</i>
PKRT	: Perbekalan Kesehatan Rumah tangga/ <i>Household Health Logistics</i>
Kompl	: Komplemen/ <i>Complement</i>
IRTP	: Industri Pangan Produksi Rumah Tangga/ <i>Foods Home Industry</i>
PBF	: Pedagang Besar Farmasi/ <i>Pharmacy Whole-seller</i>
GFK	: Gudang Farmasi Kab/Kota/Regency/ <i>Municipality Pharmacy Warehouse</i>
RB	: Rumah Bersalin/ <i>Delivery House</i>
Pustu	: Puskesmas pembantu/ <i>Auxiliary Public Health Center</i>
BP	: Balai Pengobatan/ <i>Polyclinic</i>
TPS	: Tempat Pembuangan Sementara / <i>landfill</i>
Jamkesmas	: Jaminan kesehatan masyarakat miskin/ <i>Poor public health insurance</i>
PJKMU	: Program Jaminan Kesehatan Masyarakat Umum
SIUP	: Surat Ijin Usaha Perdagangan/ <i>Trading Permission Letter</i>
TDP	: Tanda Daftar Perusahaan/ <i>Company Registration Identity</i>
API	: Angka Pengenal Importir/ <i>Importer's Identity Number</i>

Statistik Kunci, 2022–2024

Key Statistics, 2022–2024

Rincian/Description	Satuan/Unit	2022	2023	2024
(1)	(2)	(3)	(4)	(5)
SOSIAL/SOCIAL				
Penduduk ¹ /Population ¹	ribu/thousand	376,28	383,68	388,23
Laju Pertumbuhan Penduduk ¹ /Population Growth ¹	%	0,69	1,22	1,21
Umur Harapan Hidup ³ /Life Expectancy Rate ³	tahun/years	73,84	74,19	74,26
Harapan Lama Sekolah ³ /Mean Years of Schooling ³	%	14,59	14,78	15,05
Tingkat Partisipasi Angkatan Kerja-TPAK ² Labour Force Participation Rate-LFPR ²	%	70,90	69,43	71,23
Tingkat Pengangguran Terbuka-TPT ² Unemployment Rate-UR ²	%	5,91	5,35	5,30
Penduduk Miskin ³ /Poor People ³	ribu/thousand	14,91	14,56	15,00
Persentase Penduduk Miskin ³ Percentage of Poor People ³	%	4,26	4,16	4,28
Indeks Pembangunan Manusia-IPM ⁴ Human Development Index ⁴	–	74,87	75,57	76,49
EKONOMI/ECONOMIC				
Produk Domestik Regional Bruto (PDRB) Harga Berlaku ⁵ Gross Regional Domestic Bruto (GRDP) at Current Price ⁵	miliar rupiah billion rupiahs	15.059,26 ^f	16.459,56*	17.496,03**
Laju Pertumbuhan Ekonomi ⁶ /Economic Growth ⁶	%	4,16 ^f	4,44*	3,85**

Catatan/Notes: ¹ Badan Pusat Statistik, Proyeksi Penduduk Indonesia 2020–2050 Hasil Sensus Penduduk 2020 (Pertengahan tahun/ Juni) / BPS-Statistics Indonesia, 2020–2050 Indonesia population projection result of 2020 Population Census (mid year/June)

² Kondisi Agustus/Condition at August

³ Kondisi Maret/Condition at March

⁴ Indeks Pembangunan Manusia (IPM) 2020–2023 dihitung menggunakan Umur Harapan Hidup saat Lahir (UHH) hasil Long Form SP2020 (LF SP2020)/Human Development Index (HDI) was calculated using the Life Expectancy at Birth based on the Long Form 2020 Population Census

⁵ Mulai tahun 2010 mengadopsi System of National Account 2008 (SNA 2008)/Since 2010 is in line with System of National Account 2008 (SNA 2008)

⁶ Menggunakan tahun dasar 2010 (2010=100)/Using 2010 base year (2010=100)

^f Angka Diperbaiki/Revised Figures

* Angka Sementara/Preliminary Figures


** Angka Sangat Sementara/Very Preliminary Figures

BAB I / CHAPTER I

GEOGRAFI DAN IKLIM GEOGRAPHY AND CLIMATE

Tinggi Wilayah Rata-Rata dan Kondisi Iklim di Kabupaten Tanah Datar, 2024

Average Altitude and Geographical Condition in Tanah Datar Regency, 2024

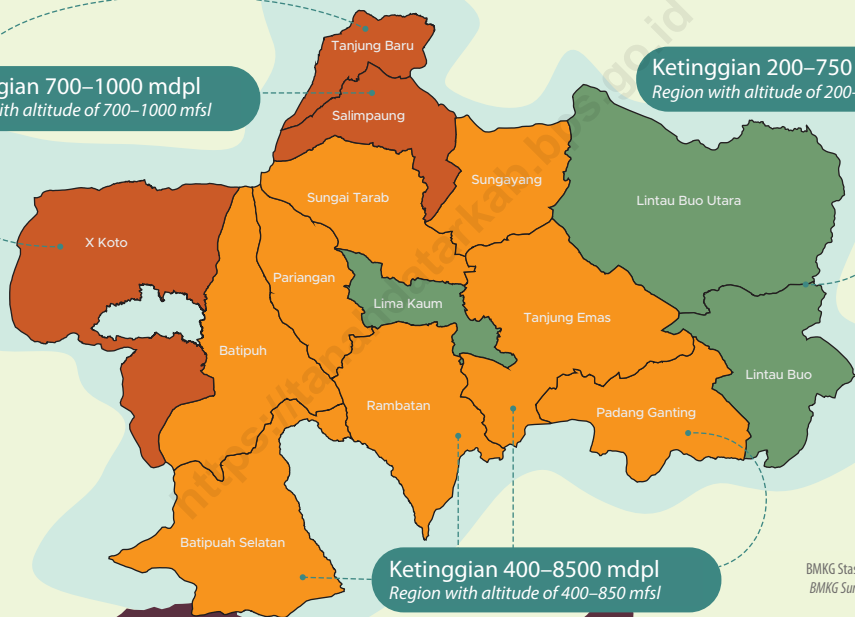


Ketinggian Rata-Rata (mdpl)
Average Altitude (mfsl)

- < 500
- 500–749
- > 750

Ketinggian 700–1000 mdpl
Region with altitude of 700–1000 mfsl

Ketinggian 200–750 mdpl
Region with altitude of 200–750 mfsl



Ketinggian 400–850 mdpl
Region with altitude of 400–850 mfsl

Sumber/Source:
BMKG Stasiun Sumatera Barat
BMKG Sumatera Barat Station



Suhu/temperature

Rata-rata/average: **26,26** C
Terendah/lowest: **19,60** C
Tertinggi/highest: **37,2** C



Curah hujan/precipitation

Terendah/lowest: bulan Juli **87,8** mm
Tertinggi/highest: bulan April **678,4** mm
Rata-rata: **459,08** mm



Kelembapan/humidity

Rata-rata/average: **87,33** %
Terendah/lowest: **47,0** %
Tertinggi/highest: **100,0** %



Jumlah hari hujan/rainy days

Terendah/lowest: Januari, Februari dan Maret, **11** hari
Tertinggi/highest: Agustus, Oktober dan Desember, **21** hari
Rata-rata: **26,75** hari



Kecepatan angin/wind velocity

Rata-rata/average: **1,03** m/s
Terendah/lowest: **0** m/s
Tertinggi/highest: **8,20** m/s



Penyinaran matahari/hours of sunshine

Terendah/lowest: bulan Desember, **3,55** jam
Tertinggi/highest: bulan Juli, **5,94** jam
Total: **53,69** jam

PENJELASAN TEKNIS

1. Secara astronomis, Kabupaten Tanah Datar terletak antara $00^{\circ} 17'$ dan $00^{\circ} 39'$ Lintang Selatan dan antara $100^{\circ} 19'-100^{\circ} 51'$ Bujur Timur.
2. Berdasarkan posisi geografisnya, Kabupaten Tanah Datar memiliki batas-batas: Utara – Kabupaten Agam, dan Kabupaten Lima Puluh Kota; Selatan – Kabupaten Solok; Barat – Kabupaten Padang Pariaman; Timur – Kabupaten Sijunjung dan Kota Sawahlunto.
3. Kabupaten Tanah Datar terdiri dari 14 kecamatan yaitu Kecamatan X Koto, Kecamatan Batipuh, Kecamatan Batipuh Selatan, Kecamatan Pariangan, Kecamatan Rambatan, Kecamatan Lima Kaum, Kecamatan Padang Ganting, Kecamatan Lintau Buo, Kecamatan Lintau Buo Utara, Kecamatan Sungayang, Kecamatan Sungai Tarab, Kecamatan Salimpaung, Kecamatan Tanjung Baru.
4. Kecamatan adalah satuan wilayah administratif pemerintahan yang merupakan wilayah kerja perangkat pemerintah dalam menyelenggarakan tugas pemerintahan umum, yang langsung dibawah Bupati dan membawahi beberapa nagari. Pembentukan

TECHNICAL NOTES

1. *Astronomically, Tanah Datar is located between $00^{\circ} 17'$ and $00^{\circ} 39'$ South Latitude and between $100^{\circ} 19'-100^{\circ} 51'$ East Longitude.*
2. *In terms of geographic position, Tanah Datar Regency has boundaries as follows: North Agam Regency and Lima Puluh Kota Regency; South – Solok Regency; West – Padang Pariaman Regency; East – Sijunjung Regency and Sawahlunto city.*
3. *Tanah Datar Regency has 14 District consist X Koto District, Batipuh District, Batipuh Selatan District, Pariangan District, Rambatan District, Lima Kaum District, Padang Ganting District, Lintau Buo District, Lintau Buo Utara District, Sungayang District, Sungai Tarab District, Salimpaung District, Tanjung Baru District.*
4. *Kecamatan is the administrative unit of government which is the working area of the governmental apparatus in carrying out the general government task, which is directly under the Regent and oversees some nagari. Kecamatan formation is established by local regulations.*

kecamatan ditetapkan dengan peraturan daerah.

5. Desa adalah satuan wilayah yang ditempati oleh sejumlah penduduk sebagai suatu kesatuan masyarakat, termasuk didalamnya kesatuan masyarakat hukum yang memiliki kewenangan untuk mengatur dan mengurus kepentingan masyarakat setempat berdasarkan asal-usul dan adat istiadat setempat yang diakui oleh sistem pemerintahan nasional dan berada didaerah kabupaten.(UUNo.32tahun2004).
 6. Khusus di Provinsi Sumatera Barat, menurut Peraturan Daerah Provinsi Sumatera Barat Nomor 9 Tahun 2000 Tentang Pemerintahan Nagari bahwa sistem Pemerintahan Nagari dipandang efektif guna menciptakan ketahanan agama dan budaya. Berdasarkan tradisi dan sosial budaya masyarakat Sumatera Barat yang demokratis dan aspiratif serta dalam rangka tercapainya kemandirian, peran serta dan kreatifitas masyarakat, yang selama ini dipinggirkan dan diabaikan.
 7. Nagari adalah kesatuan masyarakat hukum adat dalam daerah Provinsi Sumatera Barat yang terdiri dari himpunan beberapa suku yang mempunyai wilayah yang tertentu batas
5. *The village is a unit of territory occupied by a number of residents as a community entity, including a legal community that has the authority to organize and manage the interests of the local community based on local origins and customs that are recognized by the national government system and located in the district.*
 6. *Particularly in Sumatera Barat Province, according to the Sumatera Barat Provincial Regulation No. 9 of 2000 on the Nagari Government that Nagari Governance system is effective in order to create the resilience of Religion and culture. Based on the tradition and social culture of Sumatera Barat society, Democratic and aspirational as well as in achieving self-reliance, community participation and creativity, which has been marginalized and ignored.*
 7. *Nagari is a unitary customary law community in the province of Sumatra Barat province consisting of a set of several tribes that have a certain area boundaries, have their own wealth, have the right*

batasnya, mempunyai kekayaan sendiri, berhak mengatur dan mengurus rumah tangganya sendiri dan memiliki pimpinan pemerintahannya.

to regulate and take care of their own household and have the leadership of his government.

8. Tipe Nagari adalah klasifikasi nagari yang dibagi menjadi daerah perdesaan (D) dan daerah perkotaan (K) yang disesuaikan dengan keadaan dan kategori yang ada.
 9. Satuan Lingkungan Setempat (SLS) adalah suatu lingkungan setempat di bawah nagari. Istilah SLS biasanya berbeda antar daerah, seperti: dusun, lingkungan, dan jorong ataupun lorong. Batas SLS adalah berupa batas alam maupun buatan, tetapi ada juga yang berupa dinding, rumah atau tanah kosong.
 10. Dusun/Lingkungan/Jorong/Lorong adalah bagian wilayah dalam suatu nagari yang merupakan lingkungan kerja pelaksana pemerintah nagari yang dibentuk berdasarkan Peraturan Pemerintah Nomor 5 Tahun 1981 tentang pembentukan dusun dalam desa dan lingkungan dalam kelurahan. Syarat-syarat pembentukannya harus memperhatikan faktor jumlah penduduk, luas wilayah, letak, prasarana, dan sarana serta kondisi kemampuan ekonomi masyarakat.
8. *Nagari type is a nagari classification divided into rural areas (D) and urban areas (K) adapted to existing circumstances and categories.*
 9. *The Local Environmental Unit (SLS) is a local neighborhood under the nagari. The term SLS usually differs across regions, such as: hamlet, neighborhood, and jorong or aisle. Limit SLS is a natural or artificial boundary, but there is also a wall, house or vacant land.*
 10. *Dusun / Lingkungan / Jorong / Lorong is part of the territory within a nagari which is the working environment of the nagari government executor established based on Government Regulation No. 5/1981 on the formation of hamlets within the village and neighborhood in the kelurahan. The terms of its formation should consider the factors of population, area, location, infrastructure, and facilities and conditions of economic capacity of the community.*

11. Curah hujan adalah jumlah air yang jatuh di permukaan tanah datar selama periode tertentu yang diukur dengan satuan tinggi (mm) di atas permukaan horizontal.
 12. Terdapat beberapa jenis perambatan sambaran petir Cloud to Ground (CG), umumnya terdapat 4 kategori, yaitu sambaran ke bawah bermuatan negatif, sambaran ke atas bermuatan negatif, sambaran ke bawah bermuatan positif, dan sambaran ke atas bermuatan positif. Petir CG negatif (-) lebih umum daripada CG positif (+), karena awan biasanya bermuatan negatif dibagian dasar awan dekat dengan permukaan tanah, dan muatan positif berada dibagian atas.
11. *Rainfall is the amount of water that falls on the surface of the flat ground for a certain period measured by unit height (mm) above the horizontal surface here are several types of Cloud to Ground (CG) lightning propagation in general.*
 12. *There are 4 categories: negatively charged downstairs, negative negatively charged, positively charged downstrokes, and positively charged upward strokes. The negative CG (-) lightning is more common than positive CG (+), since clouds are usually negatively charged in the cloud bottom near the ground, and the positive charge is at the top.*

ULASAN

Kabupaten Tanah Datar adalah salah satu kabupaten di Provinsi Sumatera Barat yang dikenal sebagai "Luhak Nan Tuo" terletak pada $00^{\circ} 17' LS - 00^{\circ} 39' LS$ dan $100^{\circ} 19' BT - 100^{\circ} 51' BT$.

Kabupaten Tanah Datar mempunyai luas wilayah $1.377,10 \text{ km}^2$, terdiri dari 14 Kecamatan dan 75 Nagari (setingkat kelurahan di wilayah kota). Dilihat dari luas wilayah, kecamatan dengan luas wilayah terkecil adalah Kecamatan Tanjung Baru dengan luas $26,30 \text{ km}^2$. Sedangkan kecamatan dengan wilayah paling luas adalah Kecamatan Lintau Buo Utara, yakni $199,28 \text{ km}^2$, kemudian diikuti Kecamatan Batipuah Selatan yang luasnya $166,78 \text{ km}^2$.

Secara geografi wilayah Kabupaten Tanah Datar berada di sekitar kaki Gunung Marapi, Gunung Singgalang, dan Gunung Sago, serta diperkaya pula dengan 5 sungai. Danau Singkarak yang cukup luas sebagian diantaranya merupakan wilayah Kabupaten Tanah Datar yakni terletak di Kecamatan Batipuh Selatan dan Rambatan.

Diantara seluruh kecamatan yang ada, tiga kecamatan terletak pada ketinggian antara $700 \text{ s.d. } 1.000 \text{ m}$ di atas permukaan laut (Kecamatan X Koto, Salimpaung, dan Tanjung Baru), sementara itu empat Kecamatan lainnya (Kecamatan Lima Kaum, Tanjung Emas, Padang Ganting, dan Sungai Tarab) terletak pada ketinggian $450 \text{ s.d. } 550 \text{ m}$ dari permukaan laut.

DESCRIPTION

Tanah Datar Regency, also known as Luhak Nan Tuo, is situated in Sumatera Barat Province, Indonesia, spanning in latitude from 00 degrees 17minutes to 00 degrees 19 minutes S, In longitude, it spans from 100 degrees 19 minutes to 100 degrees 51 minutes E.

Tanah Datar Regency has an area of $1,377.10 \text{ km}^2$, which is divided into 14 districts and 75 nagari or village. Nagari is a local government unit also known as kelurahan in other regions/citis in Indonesia. Tanjung Baru District has the smallest area of 26.30 km^2 , whereas Lintau Buo Utara District has the largest area of 199.28 km^2 . The second largest area is Batipuah Selatan District (166.78 km^2).

The area of Tanah Datar Regency is surrounded by Mt. Marapi, Mt. Singgalang, and Mt. Sago, and also have 5 rivers. The infamous Singkarak Lake, one of the largest lake in Indonesia which shares its administration to both Tanah Datar Regency and Solok Regency.

All existing districts, three districts located at an elevation between 700 and $1,000 \text{ m}$ above sea level (Districts of X Koto, Salimpaung, and Tanjung Baru), four districts located at an elevation between 450 and 550 m above sea level (District of Lima Kaum, Tanjung Emas, Padang Ganting, and Sungai Tarab), and the other seven districts located at an elevation between 200 and 750 m above

Sedangkan 7 Kecamatan lagi terletak pada ketinggian yang bervariasi antara 200 s.d. 750 m dari permukaan laut.

Ibukota Kabupaten Tanah Datar berada di Batusangkar, uniknya Kota Batusangkar ini berada pada perbatasan tiga kecamatan, yaitu Kecamatan Lima Kaum, Kecamatan Tanjung Emas, dan Kecamatan Sungai Tarab. Sedangkan pusat pemerintahan berada di Kecamatan Tanjung Emas atau tepatnya di Nagari Pagaruyung.

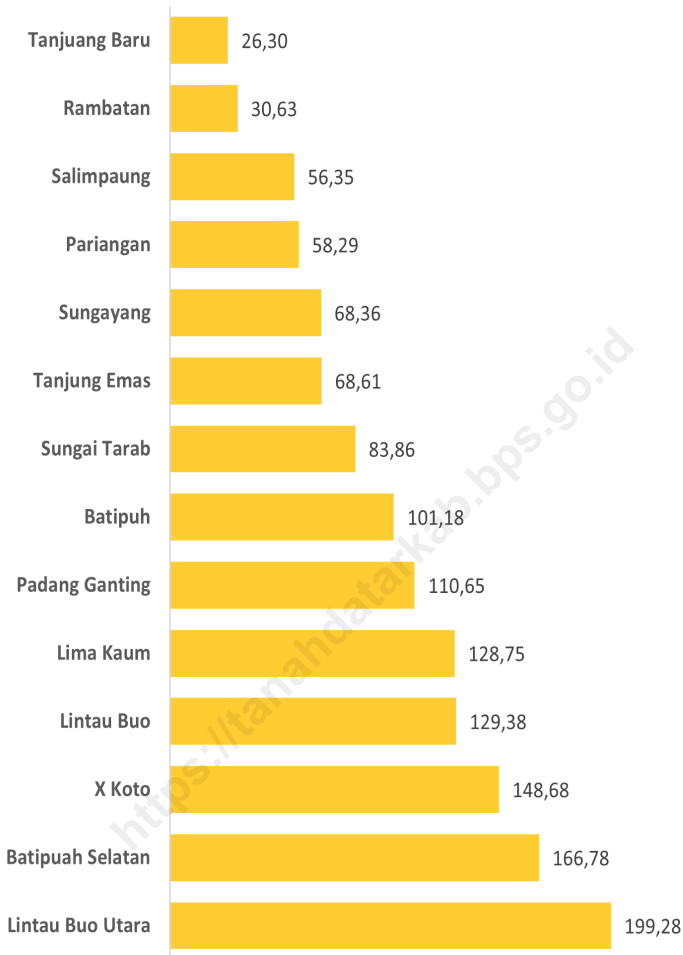
Kota Batusangkar lebih dikenal sebagai kota budaya, karena di Kabupaten Tanah Datar terdapat banyak peninggalan dan prasasti terutama peninggalan Istana Basa Pagaruyung yang merupakan pusat Kerajaan Minangkabau.

sea level.

The capital city of Tanah Datar Regency is Batusangkar, which consists of three District, i.e. District of Lima Kaum, Tanjung Emas, and Sungai Tarab, Nagari Pagaruyung of Tanjung Emas District serves as government administrative center of Tanah Datar Regency.

Batusangkar is widely known as a cultural city since there are many historic sites and monuments found in the region. The most important one is Istana Basa Pagaruyung that served as the center of The Kingdom of Minangkabau.

<https://tanahdatarkab.go.id>



Sumber/Source: Badan Pusat Statistik Kabupaten Tanah Datar/BPS-Statistics Tanah Datar Regency

Gambar
Figures 1.2

Luas Daerah Menurut Kecamatan di Kabupaten Tanah Datar, 2024
Total Area by District in Tanah Datar Regency, 2024

1.1 KEADAAN GEOGRAFI GEOGRAPHY CONDITION

Tabel 1.1.1 **Kondisi Geografis Umum Kabupaten Tanah Datar, 2024**
Table 1.1.1 **Tanah Datar Regency Geography, 2024**

Rincian Details	
(1)	(2)
Letak astronomis <i>Astronomical position</i>	00° 17' LS–00° 39' LS 100° 19' BT–100° 51' BT
Batas-batas Daerah <i>Borders</i>	
- Sebelah Utara/ <i>North</i>	Kabupaten Agam dan 50 Kota
- Sebelah Selatan/ <i>South</i>	Kabupaten Solok
- Sebelah Barat/ <i>West</i>	Kabupaten Padang Pariaman
- Sebelah Timur/ <i>East</i>	Kota Sawahlunto & Kab. Sijunjung
Ketinggian dari Permukaan Laut <i>Elevation</i>	200–1.000 mdpl
Luas Daerah <i>Area</i>	1.377,10 km ²
Jumlah Hari Hujan <i>Total Number of Days of Rain</i>	321 Hari/Tahun
Jumlah Curah Hujan <i>Total Rainfall</i>	5.508,90 mm ³ /Tahun
Jumlah Gunung <i>Number of Mountains</i>	3
Jumlah Sungai <i>Number of Rivers</i>	5
Jumlah Danau <i>Number of Lakes</i>	1

Sumber/*Source* : Badan Pusat Statistik Kabupaten Tanah Datar/*BPS-Statistics Tanah Datar Regency*

Tabel
Table 1.1.2**Luas Daerah dan Jumlah Pulau Menurut Kecamatan di Kabupaten Tanah Datar, 2024**
Total Area and Number of Island by District in Tanah Datar Regency, 2024

Kecamatan District	Ibukota Kecamatan Capital of District	Luas Total Area (km ² /sq.km)	Persentase Terhadap Luas Kabupaten Percentage to Regency Area	Jumlah Pulau Number of Island
(1)	(2)	(3)	(4)	(5)
X Koto	Pasa Rabaa	148,68	10,80	1
Batipuh	Kubu Karambia	101,18	7,35	1
Batipuah Selatan	Sumpur	166,78	12,11	1
Pariangan	Simabur	58,29	4,23	1
Rambatan	Rambatan	129,38	9,40	1
Lima Kaum	Limo Kaum	30,63	2,22	1
Tanjung Emas	Saruaso	128,75	9,35	1
Padang Ganting	Padang Ganting	68,61	4,98	1
Lintau Buo	Buo	110,65	8,04	1
Lintau Buo Utara	Balai Tengah	199,28	14,47	1
Sungayang	Sungayang	68,36	4,96	1
Sungai Tarab	Sungai Tarab	83,86	6,09	1
Salimpaung	Tabek Patah	56,35	4,09	1
Tanjung Baru	Tanjung Alam	26,30	1,91	1
Tanah Datar		1.377,10	100,00	1

Sumber/Source: Badan Pusat Statistik Kabupaten Tanah Datar/BPS-Statistics Tanah Datar Regency

Tabel
Table 1.1.3

Tinggi Wilayah dan Jarak ke Ibukota Kabupaten Menurut Kecamatan di Kabupaten Tanah Datar, 2024
Altitude and Distance to the Capital of Regency by District in Tanah Datar Regency, 2024

Kecamatan <i>District</i>	Tinggi Wilayah (mdpl) <i>Altitude (m a.s.l)</i>		Jarak ke Ibukota Kabupaten <i>Distance to the Capital of Regency</i>
	Terendah <i>Lowest</i>	Tertinggi <i>Highest</i>	
(1)	(2)	(3)	(4)
X Koto	700	1.000	35
Batipuh	500	850	20
Batipuah Selatan	500	850	28
Pariangan	500	800	10
Rambatan	600	700	5
Lima Kaum	450	550	3
Tanjung Emas	450	550	10
Padang Ganting	450	550	20
Lintau Buo	200	750	35
Lintau Buo Utara	200	750	27
Sungayang	400	750	12
Sungai Tarab	450	450	5
Salimpaung	750	1.000	16
Tanjung Baru	750	1.000	20

Sumber/Source: Badan Pusat Statistik Kabupaten Tanah Datar/BPS-Statistics Tanah Datar Regency

Tabel
Table 1.1.4**Letak Astronomis Kecamatan-Kecamatan di Kabupaten Tanah Datar, 2024**
Astronomical Position of each District in Tanah Datar, 2024

Kecamatan District	Bujur Timur East Longitude	Lintang Selatan South Latitude
(1)	(2)	(3)
X Koto	100° 18' 39" – 100° 26' 59"	0° 23' 38" – 0° 33' 54"
Batipuh	100° 22' 32" – 100° 30' 00"	0° 23' 38" – 0° 34' 25"
Batipuah Selatan	100° 22' 36" – 100° 31' 44"	0° 29' 38" – 0° 35' 30"
Pariangan	100° 28' 00" – 100° 41' 35"	0° 23' 35" – 0° 30' 40"
Rambatan	100° 30' 52" – 100° 37' 20"	0° 28' 16" – 0° 38' 25"
Lima Kaum	100° 28' 19" – 100° 37' 24"	0° 26' 42" – 0° 31' 01"
Tanjung Emas	100° 35' 43" – 100° 44' 02"	0° 26' 49" – 0° 33' 31"
Padang Ganting	100° 37' 49" – 100° 47' 00"	0° 28' 23" – 0° 34' 29"
Lintau Buo	100° 43' 42" – 100° 50' 24"	0° 26' 13" – 0° 33' 59"
Lintau Buo Utara	100° 38' 54" – 100° 50' 56"	0° 20' 21" – 0° 28' 07"
Sungayang	100° 34' 41" – 100° 40' 31"	0° 21' 16" – 0° 26' 24"
Sungai Tarab	100° 28' 26" – 100° 36' 03"	0° 22' 08" – 0° 27' 18"
Salimpaung	100° 28' 52" – 100° 36' 09"	0° 19' 00" – 0° 25' 12"
Tanjung Baru	100° 28' 52" – 100° 35' 17"	0° 17' 35" – 0° 21' 51"

Sumber/Source: Badan Pusat Statistik Kabupaten Tanah Datar/BPS-Statistics Tanah Datar Regency

Tabel
Table 1.1.5

Batas-Batas Wilayah Menurut Kecamatan di Kabupaten Tanah Datar, 2024
Area Borders by District in Tanah Datar, 2024

Kecamatan <i>District</i>	Sebelah <i>Side</i>			
	Utara/ <i>North</i>	Selatan/ <i>South</i>	Timur/ <i>East</i>	Barat/ <i>West</i>
(1)	(2)	(3)	(4)	(5)
X Koto	Kab. Agam	Kota Padang Panjang	Batipuh	Kab. Padang Pariaman
Batipuh	Kab. Agam	Batipuh Selatan	Pariangan	X Koto
Batipuh Selatan	Batipuh	Kab. Solok	Rambatan	Kab. Padang Pariaman
Pariangan	Sungai Tarab	Rambatan	Lima Kaum	Batipuh
Rambatan	Pariangan	Kab. Solok	Tanjung Emas	Batipuh
Lima Kaum	Sungai Tarab	Rambatan	Tanjung Emas	Pariangan
Tanjung Emas	Sungayang	Padang Ganting	Lintau Buo	Lima Kaum
Padang Ganting	Tanjung Emas	Sawahlunto	Lintau Buo	Rambatan
Lintau Buo	L. Buo Utara	Sawahlunto	Sijunjung	Padang Ganting
Lintau Buo Utara	Kab. 50 Kota	Lintau Buo	Sijunjung	Sungayang, Tj Emas
Sungayang	Kab. 50 Kota	Tanjung Emas	L. Buo Utara	Salimpaung
Sungai Tarab	Salimpaung	Lima Kaum	Sungayang	Pariangan, Kab. Agam
Salimpaung	Tanjuang Baru	Sungai Tarab	Sungayang	Kab. Agam
Tanjuang Baru	Kab. Agam	Salimpaung	Kab. 50 Kota	Kab. Agam

Sumber/*Source*: Badan Pusat Statistik Kabupaten Tanah Datar/*BPS-Statistics Tanah Datar Regency*

Tabel
Table 1.1.6

Jumlah Nagari¹ Menurut Kecamatan di Kabupaten Tanah Datar dan Letak Geografi, 2024
Number of Nagari¹ by District in Tanah Datar Regency and Geographical Location, 2024

Kecamatan <i>District</i>	Tepi Laut <i>Coastal</i>	Bukan Tepi Laut <i>Non-Coastal</i>
(1)	(2)	(3)
X Koto	–	9
Batipuh	–	8
Batipuah Selatan	–	4
Pariangan	–	6
Rambatan	–	5
Lima Kaum	–	5
Tanjung Emas	–	4
Padang Ganting	–	2
Lintau Buo	–	4
Lintau Buo Utara	–	5
Sungayang	–	5
Sungai Tarab	–	10
Salimpaung	–	6
Tanjung Baru	–	2
Tanah Datar	–	75

Catatan/Note: ¹ Desa pada tabel ini termasuk Unit Permukiman Transmigrasi (UPT) yang masih dibina oleh kementerian terkait dan nagari di Provinsi Sumatera Barat/Villages in this table include Transmigration Settlement Unit fostered by the relevant ministries and the nagari in the Province of Sumatera Barat

Sumber/Source: Badan Pusat Statistik, Pendataan Potensi Desa (Podes)/BPS-Statistics Indonesia, Village Potential Data Collection

Tabel 1.1.7
Table

Jumlah Nagari¹ Menurut Kecamatan di Kabupaten Tanah Datar dan Topografi Wilayah, 2024
Number of Nagari¹ by District in Tanah Datar Regency and Topographical Areas, 2024

Kecamatan District	Lembah Valley	Lereng/Puncak Slope	Dataran Flat
(1)	(2)	(3)	(3)
X Koto	–	9	–
Batipuh	–	7	1
Batipuah Selatan	–	3	1
Pariangan	–	6	–
Rambatan	–	4	1
Lima Kaum	–	2	3
Tanjung Emas	–	–	4
Padang Ganting	–	–	2
Lintau Buo	–	4	–
Lintau Buo Utara	–	5	–
Sungayang	–	5	–
Sungai Tarab	–	9	1
Salimpaung	–	6	–
Tanjung Baru	–	2	–
Tanah Datar	–	62	13

Catatan/Note: ¹ Desa pada tabel ini termasuk Unit Permukiman Transmigrasi (UPT) yang masih dibina oleh kementerian terkait dan nagari di Provinsi Sumatera Barat/Villages in this table include Transmigration Settlement Unit fostered by the relevant ministries and the nagari in the Province of Sumatera Barat

² Data citra satelit yang sudah dikonfirmasi oleh aparat desa. Kategori Lereng/Puncak termasuk juga Tebing/Satellite image data that has been confirmed by village officials. The Slope category includes Cliffs.

Sumber/Source: Badan Pusat Statistik, Pendataan Potensi Desa (Podes)/BPS-Statistics Indonesia, Village Potential Data Collection

1.2 KEADAAN IKLIM CLIMATE CONDITION

Tabel 1.2.1 **Pengamatan Unsur Iklim Menurut Bulan di Stasiun
Klimatologi Sumatera Barat, 2024**
*Observation of Climate Elements By Months at Sumatera
Barat Climatology Station, 2024*

Bulan Month	Suhu (°C) Temperature (°C)			Kelembaban (%) Humidity (%)		
	Minimum	Rata-rata Average	Maksimum Maximum	Minimum	Rata-rata Average	Maksimum Maximum
(1)	(2)	(3)	(4)	(5)	(6)	(7)
Januari/January	22,00	26,40	34,60	52,00	86,99	100,00
Februari/February	21,80	27,16	35,20	48,00	82,05	99,00
Maret/March	19,70	26,48	34,60	47,00	87,00	99,00
April/April	22,50	26,61	34,40	56,00	89,64	100,00
Mei/May	22,50	26,65	34,00	60,00	90,04	100,00
Juni/June	21,50	26,21	37,20	51,00	87,93	100,00
Juli/July	19,60	26,38	34,80	58,00	84,59	98,00
Agustus/August	20,20	25,71	34,00	71,25	88,73	96,25
September/September	21,20	25,91	33,70	80,00	87,54	94,75
Oktober/October	20,70	26,07	33,60	80,50	86,58	95,00
November/November	22,20	25,98	33,50	82,50	88,56	95,50
Desember/December	20,40	25,64	32,60	79,75	87,56	97,25

Lanjutan Tabel/*Continued Table 1.2.1*

Bulan Month	Kecepatan Angin (knot) Wind Velocity (knot)			Tekanan Udara (mbar) Atmospheric Pressure (mbar)		
	Minimum	Rata-rata Average	Maksimum Maximum	Minimum	Rata-rata Average	Maksimum Maximum
(1)	(8)	(9)	(10)	(11)	(12)	(13)
Januari/January	–	1,03	4,60	991,90	996,47	1.000,90
Februari/February	–	1,58	8,20	991,50	996,90	1.001,60
Maret/March	–	0,86	3,60	991,10	996,34	1.000,60
April/April	–	1,04	6,70	990,80	994,53	998,30
Mei/May	–	1,02	6,70	989,90	994,55	999,40
Juni/June	–	1,04	5,70	990,90	995,95	1.000,10
Juli/July	–	0,87	5,66	991,00	995,62	999,20
Agustus/August	–	1,03	6,17	994,10	996,47	999,70
September/September	–	1,07	5,14	994,80	996,24	998,30
Oktober/October	–	0,93	5,66	995,30	997,13	999,30
November/November	–	1,02	6,17	993,10	995,61	998,10
Desember/December	–	0,88	4,63	993,40	995,87	997,60

Lanjutan Tabel/*Continued Table 1.2.1*

Bulan Month	Jumlah Curah Hujan (mm) Number of Precipitation (mm)	Jumlah Hari Hujan(hari) Number of Rainy Days (day)	Penyinaran Matahari (jam) Duration of Sunshine (hour)
(1)	(14)	(15)	(16)
Januari/ <i>January</i>	642,80	21	4,30
Februari/ <i>February</i>	385,50	21	5,23
Maret/ <i>March</i>	613,50	21	4,64
April/ <i>April</i>	532,70	29	4,55
Mei/ <i>May</i>	678,40	26	3,99
Juni/ <i>June</i>	532,70	22	4,60
Juli/ <i>July</i>	87,80	28	5,94
Agustus/ <i>August</i>	456,90	31	3,92
September/ <i>September</i>	299,90	30	3,71
Oktober/ <i>October</i>	456,50	31	5,20
November/ <i>November</i>	501,30	30	4,06
Desember/ <i>December</i>	320,90	31	3,55

Sumber/*Source*: Badan Meteorologi, Klimatologi, dan Geofisika Stasiun Klimatologi Sumatera Barat/*The Agency for Meteorology, Climatology, and Geophysics Sumatera Barat Climatology Station*


BAB II / CHAPTER II

PEMERINTAHAN GOVERNMENT

Pengeluaran daerah
Government expenditures

1.365.214

juta rupiah
million rupiahs



**REALISASI
ANGGARAN**
Actual budget

Pendapatan daerah
Government revenues

1.326.241

juta rupiah
million rupiahs



Realisasi APBD Kabupaten Tanah Datar tercatat mengalami defisit sebesar Rp **39** milyar
Actual regional budget deficit stood at 39 billion rupiahs.



Pendapatan terbesar

pemerintah Kabupaten Tanah Datar berasal dari penerimaan transfer dari pemerintah pusat sebesar **1,162** triliun rupiah pada tahun 2024.

The Tanah Datar government's largest revenue in 2024 is contributed by transfer from central government amounting 1,162 trillion rupiahs

Pengeluaran terbesar

pemerintah Kabupaten Tanah Datar adalah belanja operasional yakni sebesar **1,056** triliun rupiah pada tahun 2024. Dalam 5 tahun terakhir, komponen biaya operasional masih menjadi penyumbang pengeluaran terbesar dalam anggaran pemerintah Kabupaten Tanah Datar.

The Tanah Datar government's largest expenditure is aimed for operational purposes that amounts to 1,056 trillion rupiahs in 2024. The operational expenditure has become the largest expenditure component in the recent five years.



Sumber/source :

Badan Pengelolaan Keuangan Daerah Kabupaten Tanah Datar/*Local Finance Management Agency of Tanah Datar Regency*
Badan Pengelolaan Pendapatan Daerah Kabupaten Tanah Datar/*Local Revenues Management Agency of Tanah Datar Regency*

PENJELASAN TEKNIS

1. Anggota Dewan Perwakilan Rakyat Daerah (DPRD) dipilih melalui pemilihan umum (pemilu) dan dilantik dalam masa jabatan lima tahun,
2. Susunan pemerintahan Kabupaten Tanah Datar terdiri dari Bupati, Wakil Bupati, Sekretaris Daerah, Dinas, Badan, Kantor, dan Kecamatan.
3. Struktur Organisasi Pemerintahan Daerah Kabupaten Tanah Datar mengalami perubahan di awal tahun 2017.
4. Dinas di Kabupaten Tanah Datar terdiri dari Dinas Pendidikan dan Kebudayaan, Dinas Kesehatan, Dinas Kependudukan dan Pencatatan Sipil, Dinas Sosial, Pemberdayaan Perempuan, dan Perlindungan Anak, Dinas Pekerjaan Umum, Penataan Umum, dan Pertanahan, Dinas Koperasi Usaha Kecil dan Menengah, Perindustrian dan Perdagangan, Dinas Pangan dan Perikanan, Dinas Pertanian, Dinas Pariwisata Pemuda dan Olahraga, Dinas Perhubungan, Dinas Perpustakaan dan Kearsipan, Dinas Penanaman Modal, Pelayanan Terpadu Satu Pintu dan Tenaga Kerja, Dinas Perumahan Rakyat, Kawasan Pemukiman dan Pengawasan Hidup, dan Dinas Komunikasi dan Informatika.
5. Badan di Kabupaten Tanah Datar

TECHNICAL NOTES

1. *Regional House of Representatives (DPRD) members are elected through a general election and appointed for a five-years membership*
2. *The government structure of Tanah Datar Regency consists of Bupati, vice Regent, Regional Secretary, Service, Board office and district.*
3. *Government Structure in Tanah Datar Regency has been changes in 2017.*
4. *Service of Tanah Datar Regency consist of Office of Education and Culture, Office of Health, Office of Population and Civil Registration, Office of Social, Women Empowerment, and Child Protection, Public Works Service, Industry and Commerce, Food and Fishery Service, Agriculture Service, Tourism, youth , and Sport Service, Transportation Services, Library and Archives Service, Investment Service, One Gate Service and Labor, Public Housing Services, Communication and Information Service*
5. *A board of Tanah Datar Regency*

terdiri dari Badan Kepegawaian dan Pengembangan Sumber Daya Manusia, Badan Keuangan Daerah, Badan Penanggulangan Bencana Daerah, dan Badan Perencanaan, Penelitian, dan Pengembangan Daerah.

6. Susunan Kantor di Pemerintahan Daerah terdiri dari Rumah Sakit Umum Daerah M. Ali Hanafiah Batusangkar, Kantor Kesatuan Bangsa dan Politik, serta Satuan Polisi Pamong Praja dan Pemadam Kebakaran.
7. Kantor Kecamatan terdiri dari Kecamatan X Koto, Kecamatan Batipuh, Kecamatan Batipuh Selatan, Kecamatan Pariangan, Kecamatan Rambatan, Kecamatan Lima Kaum, Kecamatan Tanjung Emas, Kecamatan Padang Ganting, Kecamatan Lintau Buo, Kecamatan Lintau Buo Utara, Kecamatan Sungayang, Kecamatan Sungai Tarab, Kecamatan Salimpaung, Kec. Tanjuang Baru.

consist of Human Resources Development Board, Regional Financial Board, Regional Disaster and Management Board, and Regional Planning and Development Board.

6. *Office in Tanah Datar Regency consist of Regional Public Hospital M. Ali Hanafiah, Office of National unity and Politics, and Civil Police and Fire Fighter.*
7. *District in Tanah Datar Regency consist of Sepuluh Koto District, Batipuh District, Batipuh Selatan District, Pariangan District, Rambatan District, Lima Kaum District, Tanjung Emas District, Padang Ganting District, Lintau Buo District, Sungayang District, Sungai Tarab District, Salimpaung District, Tanjuang Baru District.*

ULASAN**DESCRIPTION**

Dengan semakin mantapnya dipelaksanakan Undang-undang Otonomi Daerah di seluruh Indonesia, khususnya untuk Sumatera Barat, pemerintahan di tingkat Nagari sebagai penyelenggara pemerintahan terendah sudah berjalan dengan baik. Sampai akhir tahun 2024 Kabupaten Tanah Datar masih terdiri dari 75 nagari dan 395 jorong.

Periode 2020–2025 Kabupaten Tanah Datar dipimpin oleh Eka Putra, S.E bersama dengan Richi Aprian, S.H, M.H berdasarkan hasil pemilihan umum kepala daerah tahun 2020.

Pemerintahan nagari merupakan satuan pemerintahan setingkat dengan kelurahan. Nagari ini hanya terdapat pada kabupaten–kabupaten di Provinsi Sumatera Barat. Model pemerintahan ini berlaku sejak dikeluarkannya Perda Tk. I No. 17 Tahun 2001. Pemerintahan di tingkat nagari merupakan pemerintahan di bawah kecamatan yang dipimpin oleh seorang wali nagari yang dipilih langsung oleh masyarakat, adapun pemerintahan di bawah nagari adalah jorong yang dipimpin oleh seorang wali jorong.

Dilihat dari potensi Aparatur Sipil Negara (ASN) menurut Satuan Kerja Perangkat Daerah (SKPD) di Kabupaten Tanah Datar, pada tahun 2024 tercatat ada sebanyak 4.215 orang. Dari jumlah

The enforcement of Local Government law has resulted in a better governance practies. It also gives room to local government to implement its distictie practies. Until last 20224 in Tanah Datar Regency consist of 75 nagari and 395 jorong.

In 2020–2025 Tanah Datar Regency led by Eka putra, S.E together with Richi Aprian, S.H, M.H based on election result of regional heads in 2020.

In Sumatera Barat Province for example, the present Nagari Government administration, also known as Kelurahan in other region (village), characterizes the implementation of the abovementioned law. Such modelof government adminstration has been in effect since the implementatin of Perda Tk. I No 17/2001. According to the said Perda, village is a level of government administration under Kecamatan or district administration, headed by a Wali Nagari or head of village selected through local election. The lowest level of government administration is Jorong which is headed by Wali Jorong or head of jorong.

In 2024, the number of civil servants (commonly known as ASN) of all Satuan Kerja Perangkat Daerah or SKPD (Local Government Unit of Work) is 4,215, which consists of 1,176 male and 3,039

tersebut, komposisi PNS berjenis kelamin laki-laki berjumlah 1.176 orang dan yang berjenis kelamin perempuan berjumlah 3.039 orang.

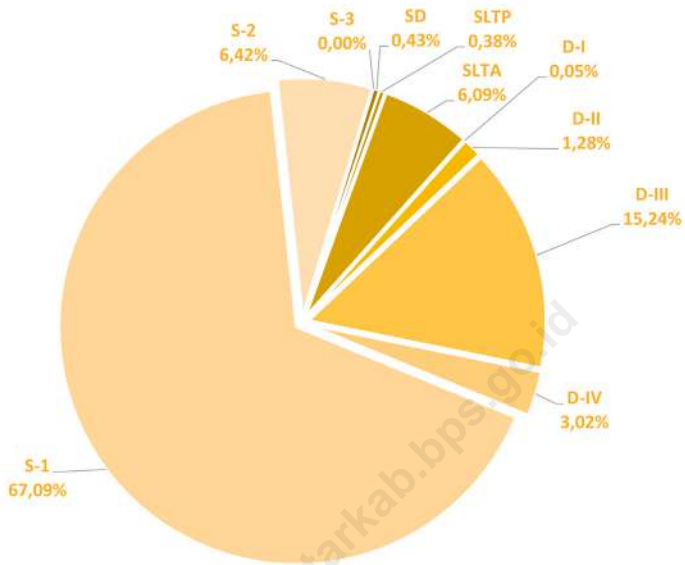
PNS menurut OPD dilihat dari jenjang pendidikan yang ditamatkan, PNS di Kabupaten Tanah Datar didominasi oleh lulusan Tingkat Sarjana. Sebanyak 2.950 S1/DIV atau 69,99 persen, diikuti PNS tamatan DIII Sebanyak 641 Atau 15,21 persen, DI dan DII dengan jumlah 56 atau 1.33 persen, SMA Sederajat sebanyak 256 Orang atau 6.07 persen, SLTP Sederajat sebanyak 25 Orang atau sebesar 0.59 persen, tamatan SD Sederajat sebanyak 18 orang atau 0.43 persen.

Sementara itu Jumlah Pegawai Pemerintah dengan Perjanjian Kerja (PPPK) menurut Organisasi Perangkat Daerah dan Jenis Kelamin di Kabupaten Tanah Datar, 2024 Berjumlah 1632 Orang. Dengan Komposisi 335 orang Laki-laki dan 1277 Orang Perempuan.

female personnels.

Government Employee according to OPD seen from the level of education completed, ASN in Tanah Datar Regency is dominated by Bachelor Level graduates. A total of 2,950 S1/DIV or 69.99 percent, followed by ASN graduates of DIII with 641 or 15.21 percent, DI and DII with a total of 56 or 1.33 percent, high school equivalents with 256 people or 6.07 percent, junior high school equivalents with 25 people or 0.59 percent, and elementary school equivalents with 18 people or 0.43 percent.

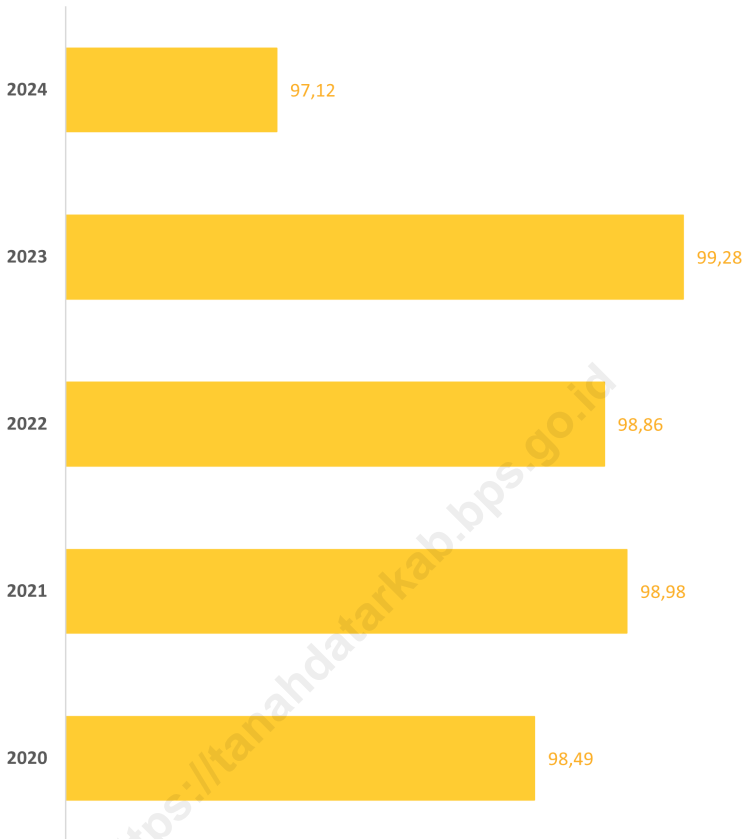
Meanwhile, State Employees with Employment Agreements (PPPK) according to Regional Apparatus Organization and Gender in Tanah Datar Regency, 2024 amounted to 1632 people. With a composition of 335 men and 1277 women.



Sumber/Source : Badan Kepegawaian dan Sumber Daya Manusia Kabupaten Tanah Datar/*Employment Agencies and Human Resources of Tanah Datar Regency*

Gambar
Figures 2.1

Persentase Aparatur Sipil Negara Menurut Tingkat Pendidikan di Kabupten Tanah Datar, 2024
Percentage of State Civil Service by Educational Level in Tanah Datar Regency, 2024



Sumber/Source : Badan Pengelola Keuangan Daerah Kabupaten Tanah Datar/Office of Regional Financial Management of Tanah Datar Regency

Gambar 2.2
Figures

Persentase Target dan Realisasi Pendapatan Daerah di Kabupaten Tanah Datar, 2020–2024
Percentage of Targeted and Achieved Regional Revenues in Tanah Datar Regency, 2020–2024

2.1 WILAYAH ADMINISTRATIF ADMINISTRATIVE AREA

Tabel 2.1.1 Jumlah Nagari¹ Menurut Kecamatan di Kabupaten Tanah Datar, 2020–2024
Number of Nagari¹ by District in Tanah Datar Regency, 2020–2024

Kecamatan District	2020 ²	2021 ³	2022 ⁴	2023 ⁵	2024 ⁶
(1)	(2)	(3)	(4)	(5)	(6)
X Koto	9	9	9	9	9
Batipuh	8	8	8	8	8
Batipuah Selatan	4	4	4	4	4
Pariangan	6	6	6	6	6
Rambatan	5	5	5	5	5
Lima Kaum	5	5	5	5	5
Tanjung Emas	4	4	4	4	4
Padang Ganting	2	2	2	2	2
Lintau Buo	4	4	4	4	4
Lintau Buo Utara	5	5	5	5	5
Sungayang	5	5	5	5	5
Sungai Tarab	10	10	10	10	10
Salimpaung	6	6	6	6	6
Tanjuang Baru	2	2	2	2	2
Tanah Datar	75	75	75	75	75

Catatan/Note: Kondisi semester 1/1st semester condition

¹Termasuk Unit Permukiman Transmigrasi (UPT)/Include Transmigration Settlement Unit

²Peraturan BPS Nomor 1 Tahun 2021 tentang Kode dan Nama Wilayah Kerja Statistik Tahun 2020 Tanggal 25 Mei 2021/BPS–Statistics Indonesia Regulation Number 1/2020 on Code and Name of Regional Level of Data Collection of 2020, 25 May 2021

³Peraturan BPS Nomor 5 Tahun 2021 tentang Kode dan Nama Wilayah Kerja Statistik Tahun 2021 Tanggal 30 Desember 2021/BPS–Statistics Indonesia Regulation Number 5/2021 on Code and Name of Regional Level of Data Collection of 2021, 30 December 2021

⁴Keputusan Kepala BPS Nomor 249 Tahun 2023 tentang Kode dan Nama Wilayah Kerja Statistik Tahun 2022 tanggal 13 April 2023/Decree of Chief's BPS Number 249/2023 on Code and Name of Regional Level of Data Collection of 2022, 13 April 2023

⁵Keputusan Kepala BPS Nomor 649 Tahun 2023 tentang Kode dan Nama Wilayah Kerja Statistik Tahun 2023 tanggal 29 September 2023 Decree of Chief's BPS Number 649/2023 on Code and Name of Regional Level of Data Collection of 2023, 29 September 2023

⁶Keputusan Kepala BPS Nomor 646 Tahun 2024 tentang Kode dan Nama Wilayah Kerja Statistik Tahun 2024 tanggal 24 September 2024 Decree of Chief's BPS Number 646/2024 on Code and Name of Regional Level of Data Collection of 2024, 24 September 2024

Sumber/Source: Badan Pusat Statistik/BPS–Statistics Indonesia

2.2 DEWAN PERWAKILAN RAKYAT DAERAH REGIONAL HOUSE OF REPRESENTATIVE

Tabel 2.2.1 Jumlah Anggota Dewan Perwakilan Rakyat Daerah Menurut Partai Politik dan Jenis Kelamin di Kabupaten Tanah Datar (orang), 2024
Number of Regional House of Representatives's Members by Political Parties and Sex in Tanah Datar Regency (people), 2024

Partai Politik <i>Political Parties</i>	Laki-laki <i>Male</i>	Perempuan <i>Female</i>	Jumlah <i>Total</i>
(1)	(2)	(3)	(4)
Partai Kebangkitan Bangsa	3	–	3
Partai Gerakan Indonesia Raya	2	2	4
Partai Demokrasi Indonesia Perjuangan	1	–	1
Partai Golkar	5	–	5
Partai Nasdem	4	–	4
Partai Buruh	–	–	–
Partai Gelombang Rakyat Indonesia	–	–	–
Partai Keadilan Sejahtera	4	–	4
Partai Kebangkitan Nusantara	–	–	–
Partai Hati Nurani Rakyat	1	–	1
Partai Garda Perubahan Indonesia	–	–	–
Partai Amanat Nasional	3	1	4
Partai Bulan Bintang	–	–	–
Partai Demokrat	4	–	4
Partai Solidaritas Indonesia	–	–	–
Partai Perindo	–	–	–
Partai Persatuan Pembangunan	3	–	3
Partai Ummat	2	–	2
Tanah Datar	32	3	35

Sumber/Source: Sekretariat DPRD Kabupaten Tanah Datar/*Secretary Office of Regional Representative Council of Tanah Datar Regency*

Tabel 2.2.2
Table

Nama-nama Anggota DPRD Kabupaten Tanah Datar Masa Bakti 2024–2029
Names of Regional Representative Council Members of Tanah Datar Regency in Term 2024–2029

Nama Name	Masa Bakti Term in Office
(1)	(2)
Anton Yondra, S.E., M.M	2024–2029
Nurhamdi Zahari, Dt. I. M. Nan Bapayuang Ameh	2024–2029
Kamrita, S.Pd	2024–2029
Donal Martin	2024–2029
Herman Sugiarto, SH	2024–2029
Dedi Irawan, A.Md	2024–2029
Adrison, Dt. Parpatiah	2024–2029
Wel Ahmad,S.Sos	2024–2029
Drs. H. Darius, Akt. Dt. Bandaro Putihah	2024–2029
Syafri, SH	2024–2029
Jonnedi, SE, MM	2024–2029
Mulyani	2024–2029
Surva Hutri	2024–2029
H. Nurzal	2024–2029
Jamal Ismail,S.Sos.I.,M.Pd	2024–2029
H. Saidani, SP	2024–2029
Adib Fadhil,S.S.	2024–2029
Noviandri,S.T.	2024–2029
Adrijinil Simabura, SH, MH	2024–2029
Junaidi,Dt.Rajo Mangkuto	2024–2029
Khairul Abdi	2024–2029
Nofrizal, S.T.	2024–2029
Felly Endra	2024–2029
Benny Remon, A.Md	2024–2029
Iswandi Putra, A.Md	2024–2029
Indra Gunalan, S.A.P	2024–2029
Yonnarlis, S.H.I.	2024–2029

Lanjutan Tabel/*Continued Table 2.2.2*

Nama Name	Masa Bakti Term in Office
(1)	(2)
Zaipul Imra, S.Ag.	2024–2029
Agus Tofik	2024–2029
H.Zulhadi, M.Pd., Dt. Ikoto	2024–2029
Yalpema Jurin	2024–2029
Ir. H. Herri Wildani	2024–2029
Drs. H. Masnefi	2024–2029
Asrul Jusan	2024–2029
Wendri Aswil	2024–2029

Sumber/*Source*: Sekretariat DPRD Kabupaten Tanah Datar/*Secretary Office of Regional Representative Council of Tanah Datar Regency*

Tabel
Table 2.2.3

Jumlah Anggota Masing-masing Fraksi DPRD Kabupaten Tanah Datar Hasil Pemilu 2024
Number of Members of Elected Regional Representative Council Fractions of Tanah Datar Regency, 2024

Fraksi Fraction	Banyak Anggota Member
(1)	(2)
Fraksi Ummat Golkar	7
Fraksi Perjuangan Nurani Demokrat	6
Fraksi Gerakan Indonesia Raya (F. Gerindra)	4
Fraksi Partai Keadilan Sejahtera (F. PKS)	4
Fraksi Nasional Demokrat (F. Nasdem)	4
Fraksi Partai Amanat Nasional (F. PAN)	4
Fraksi Partai Kebangkitan Bangsa (F. PKB)	3
Fraksi Partai Persatuan Pembangunan (F. PPP)	3

Sumber/Source: Sekretariat DPRD Kabupaten Tanah Datar/Secretary Office of Regional Representative Council of Tanah Datar Regency

Tabel 2.2.4 **Jumlah Anggota Komisi DPRD Kabupaten Tanah Datar Hasil Pemilu 2024**
Table 2.2.4 **Number of Elected Regional Representative Council Commission Members 2024**

Komisi Comission	Banyak Anggota Member
(1)	(2)
Komisi I – Bidang Pemerintahan <i>Comission I – Government</i>	14
Komisi II – Bidang Perekonomian dan Keuangan <i>Comission II – Economic and Finance</i>	13
Komisi III – Bidang Pembangunan <i>Comission III – Regional Development</i>	14
Jumlah/Total	41

Sumber/Source: Sekretariat DPRD Kabupaten Tanah Datar/*Secretary Office of Regional Representative Council of Tanah Datar Regency*

2.3 SUMBER DAYA MANUSIA HUMAN RESOURCES

Tabel 2.3.1 Jumlah Aparatur Sipil Negara Daerah Menurut Jabatan dan Jenis Kelamin di Kabupaten Tanah Datar, 2024
Number of Local State Civil Service by Occupation and Sex in Tanah Datar Regency, 2024

Jabatan <i>Occupation</i>	2024		
	Laki-laki <i>Male</i>	Perempuan <i>Female</i>	Jumlah <i>Total</i>
(1)	(2)	(3)	(4)
Fungsional Tertentu <i>Specific Functional</i>	585	2.417	3.002
Fungsional Umum/ Staf <i>General Functional</i>	386	467	853
Struktural/ <i>Structural</i>			
Eselon V/5th Echelon	–	–	–
Eselon IV/4th Echelon	87	97	184
Eselon III/3th Echelon	92	52	144
Eselon II/2th Echelon	26	6	32
Eselon I/1th Echelon	–	–	–
Jumlah/Total	1.176	3.039	4.215

Sumber/Source: Badan Kepegawaian dan Pengembangan Sumber Daya Manusia Kabupaten Tanah Datar/*Staffing and Human Resource Agency of Tanah Datar Regency*

Tabel
Table 2.3.2**Jumlah Aparatur Sipil Negara Daerah Menurut Tingkat Pendidikan dan Jenis Kelamin di Kabupaten Tanah Datar, 2024**
Number of Local State Civil Service by Education Level and Sex in Tanah Datar Regency, 2024

Tingkat Pendidikan <i>Educational Level</i>	2024		
	Laki-laki <i>Male</i>	Perempuan <i>Female</i>	Jumlah <i>Total</i>
(1)	(2)	(3)	(4)
Sampai dengan SD <i>Primary School or lower</i>	13	5	18
SLTP/Sederajat <i>General/Vocational Junior High School</i>	20	5	25
SMA/Sederajat <i>General/Vocational Senior High School</i>	155	101	256
Diploma I, II/Akta I, II <i>Diploma I, II/Akta I, II</i>	24	32	56
Diploma III/Akta III/Sarjana Muda <i>Diploma III/Akta III/Baccalaureate</i>	106	535	641
Diploma IV/S1 <i>Diploma IV/Bachelor Degree</i>	739	2.211	2.950
Magister/S2 <i>Master Degree</i>	119	150	269
Doktor/S3 <i>Doctoral Degree</i>	–	–	–
Jumlah/Total	1.176	3.039	4.215

Sumber/Source: Badan Kepegawaian dan Pengembangan Sumber Daya Manusia Kabupaten Tanah Datar/*Staffing and Human Resource Agency of Tanah Datar Regency*

Tabel
Table 2.3.3

**Jumlah Pegawai Negeri Sipil Sipil Daerah Menurut Tingkat
Kepangkatan dan Jenis Kelamin, 2024**
**Number of Local Government Employee by Rank and Sex,
2024**

Pangkat/Golongan/Ruang Hierarchy		Laki-laki Male	Perempuan Female	Jumlah Total
(1)		(2)	(3)	(4)
1. I/A	(Juru Muda/ <i>Junior Clerk</i>)	–	–	–
2. I/B	(Juru Muda Tingkat I/ <i>First Class Junior Clerk</i>)	–	–	–
3. I/C	(Juru/ <i>Clerk</i>)	6	3	9
4. I/D	(Juru Tingkat I/ <i>First Class Clerk</i>)	5	–	5
Golongan I/Range I		11	3	14
5. II/A	(Pengatur Muda/ <i>Junior Supervisor</i>)	15	8	23
6. II/B	(Pengatur Muda Tingkat I/ <i>First Class Junior Supervisor</i>)	15	2	17
7. II/C	(Pengatur/ <i>Supervisor</i>)	57	56	113
8. II/D	(Pengatur Tingkat I/ <i>First Class Supervisor</i>)	58	167	225
Golongan II/Range II		145	233	378
9. III/A	(Penata Muda/ <i>Junior Superintendent</i>)	134	177	311
10. III/B	(Penata Muda Tingkat I/ <i>First Class Junior Superintendent</i>)	181	498	679
11. III/C	(Penata/ <i>Superintendent</i>)	155	535	690
12. III/D	(Penata Tingkat I/ <i>First Class Superintendent</i>)	232	772	1.004
Golongan III/Range III		702	1.982	2.684
13. IV/A	(Pembina/ <i>Administrator</i>)	122	222	344
14. IV/B	(Pembina Tingkat I/ <i>First Class Administrator</i>)	130	371	501
15. IV/C	(Pembina Utama Muda/ <i>Junior Administrator</i>)	64	226	290
16. IV/D	(Pembina Utama Madya/ <i>Middle Administrator</i>)	1	1	2
17. IV/E	(Pembina Utama/ <i>Senior Administrator</i>)	1	1	2
Golongan IV/Range IV		318	821	1.139
Jumlah/Total		1.176	3.039	4.215

Sumber/Source: Badan Kepegawaian dan Pengembangan Sumber Daya Manusia Kabupaten Tanah Datar/*Staffing and Human Resource Agency of Tanah Datar Regency*

Tabel
Table 2.3.4

Jumlah Aparatur Sipil Negara Menurut Organisasi Perangkat Daerah (OPD) dan Jenis Kelamin di Kabupaten Tanah Datar, 2024
Number of Local State Civil Service by Institution and Sex in Tanah Datar Regency, 2024

Organisasi Tingkat Daerah Local Institution	Laki-laki Male	Perempuan Female	Jumlah Total
(1)	(2)	(3)	(4)
A. Sekretariat/Secretary Offices			
1. Sekretariat Daerah/ <i>Regional Secretary</i>	59	46	105
2. Sekretariat DPRD/ <i>Secretary of Regional Representative Council</i>	13	8	21
B. Badan			
1. Inpektorat/ <i>Inspector Office</i>	18	29	47
2. Badan Perencanaan Pembangunan Daerah, Penelitian Dan Pengembangan/ <i>Regional Development Planning, Research and Development Agency</i>	23	18	41
3. Badan Kepegawaian dan Pengembangan SDM/ <i>Staffing and Human Resource Agency</i>	9	21	30
4. Badan Pengelolaan Keuangan Daerah/ <i>Regional Finance Management Agency</i>	17	19	36
5. Badan Pengelolaan Pendapatan Daerah/ <i>Regional Revenues Management Agency</i>	11	11	22
6. Badan Penanggulangan Bencana Daerah/ <i>Regional Disaster Management Agency</i>	17	5	22
C. Dinas/Departement			
1 Dinas Pendidikan dan Kebudayaan/ <i>Department of Education and Culture</i>	508	1.732	2.240
2 Dinas Kesehatan/ <i>Department of Health</i>	80	564	644
3 Dinas Pekerjaan Umum, Penatan Ruang, dan Pertanahan/ <i>Department of Public Works, Spatial Planning and Land</i>	52	13	65
4 Dinas Perumahan Rakyat, Kawasan Pemukiman, dan Lingkungan Hidup <i>Department of Housing, Residential Area and Environment</i>	15	16	31
5 Satuan Polisi Pamong Praja dan Pemadam Kebakaran <i>Civil Service Police Unit and Firefighter</i>	36	5	41

Lanjutan Tabel/Continued Table 2.3.4

Organisasi Tingkat Daerah <i>Local Institution</i>		Laki-laki <i>Male</i>	Perempuan <i>Female</i>	Jumlah <i>Total</i>
(1)	(2)	(3)	(4)	
6	Dinas Sosial, Pemberdayaan Perempuan, dan Perlindungan Anak <i>Department of Social, Women Empowerment and Child Protection</i>	12	20	32
7	Dinas Kependudukan dan Pencatatan Sipil/ <i>Department of Resident and Civil Registration</i>	10	11	21
8	Dinas Pemberdayaan Masyarakat Desa, Pengendalian Penduduk, dan Keluarga Bencana/ <i>Department of Village Society Empowerment, Population Control and Family Planning</i>	10	17	27
9	Dinas Perhubungan/ <i>Department of Transportation</i>	32	11	43
10	Dinas Komunikasi dan Informatika/ <i>Department of Communication and Informatics</i>	9	11	20
11	Dinas Penanaman Modal, Pelayanan Terpadu Satu Pintu/ <i>Department of Investment, One Stop Integrated Services</i>	13	12	25
12	Dinas Perpustakaan dan Kearsipan/ <i>Department of Library and Archives</i>	6	20	26
13	Dinas Pangan dan Perikanan/ <i>Department of Food Security and Fishery</i>	16	11	27
14	Dinas Pariwisata, Pemuda, dan Olahraga/ <i>Department of Tourism, Youth and Sport</i>	14	15	29
15	Dinas Pertanian/ <i>Department of Agriculture</i>	31	46	77
16	Dinas Koperasi UKM dan Perdagangan/ <i>Department of Cooperatives, Micro and Small Enterprises, and Trade</i>	14	11	25
17	Dinas Tenaga Kerja dan Perindustrian/ <i>Department of Labor and Industries</i>	20	13	33
18	Rumah Sakit Umum Daerah/ <i>Regional Public Hospital</i>	53	264	317
D. Kantor/Offices				
1	Kantor Kesatuan Bangsa dan Politik/ <i>Office of Nation and Political Unity</i>	6	7	13
E. Kantor Camat/District Offices				
1	Kantor Camat Rambatan/ <i>Rambatan District Office</i>	4	4	8
2	Kantor Camat X Koto/X Koto District Office	5	8	13

Lanjutan Tabel/*Continued Table 2.3.4*

Organisasi Tingkat Daerah <i>Local Institution</i>		Laki-laki <i>Male</i>	Perempuan <i>Female</i>	Jumlah <i>Total</i>
(1)	(2)	(3)	(4)	
3	Kantor Camat Pariangan/ <i>Pariangan District Office</i>	7	5	12
4	Kantor Camat Lima Kaum/ <i>Lima Kaum District Office</i>	5	5	10
5	Kantor Camat Tanjung Emas/ <i>Tanjung Emas District Office</i>	4	5	9
6	Kantor Camat Sungayang/ <i>Sungayang District Office</i>	3	7	10
7	Kantor Camat Sungai Tarab/ <i>Sungai Tarab District Office</i>	6	5	11
8	Kantor Camat Salimpaung/ <i>Salimpaung District Office</i>	5	6	11
9	Kantor Camat Lintau Buo Utara/ <i>Lintau Buo Utara District Office</i>	6	4	10
10	Kantor Camat Lintau Buo/ <i>Lintau Buo District Office</i>	5	6	11
11	Kantor Camat Padang Ganting/ <i>Padang Ganting District Office</i>	4	5	9
12	Kantor Camat Tanjung Baru/ <i>Tanjung Baru District Office</i>	4	7	11
13	Kantor Camat Batipuh Selatan/ <i>Batipuh Selatan District Office</i>	6	5	11
14	Kantor Camat Batipuh/ <i>Batipuh District Office</i>	3	6	9
F. Diperbantukan/ <i>Seconded</i>		4	2	6
G. Non Aktif/ <i>Inactive</i>		1	3	4
Jumlah/Total		1.176	3.039	4.215

Sumber/*Source*: Badan Kepegawaian dan Pengembangan Sumber Daya Manusia Kabupaten Tanah Datar/*Staffing and Human Resource Agency of Tanah Datar Regency*

Tabel
Table 2.3.5

Jumlah Aparatur Sipil Negara Laki-laki Menurut Organisasi Perangkat Daerah (OPD) dan Pendidikan yang Ditamatkan di Kabupaten Tanah Datar, 2024
Number of Male Local State Civil Service by Institution and Education Attainment in Tanah Datar Regency, 2024

Organisasi Tingkat Daerah <i>Local Institution</i>	Pendidikan/ <i>Education</i>					
	SD <i>Primary School</i>	SLTP <i>Lower Secondary School</i>	SLTA <i>Upper Secondary School</i>	D-I <i>Dip-1</i>	D-II <i>Dip-2</i>	D-III <i>Dip-3</i>
(1)	(2)	(3)	(4)	(5)	(6)	(7)
A. Sekretariat/Secretary Offices						
1. Sekretariat Daerah/ <i>Regional Secretary</i>	1	2	13	–	–	2
2. Sekretariat DPRD/ <i>Secretary of Regional Representative Council</i>	1	–	2	–	–	1
B. Badan						
1. Inpektorat/ <i>Inspector Office</i>	–	–	–	–	–	–
2. Badan Perencanaan Pembangunan Daerah, Penelitian Dan Pengembangan/ <i>Regional Development Planning, Research and Development Agency</i>	–	–	1	–	–	1
3. Badan Kepegawaian dan Pengembangan SDM/ <i>Staffing and Human Resource Agency</i>	–	–	2	–	–	1
4. Badan Pengelolaan Keuangan Daerah/ <i>Regional Finance Management Agency</i>	–	–	2	–	–	5
5. Badan Pengelolaan Pendapatan Daerah/ <i>Regional Revenues Management Agency</i>	–	–	1	–	–	2
6. Badan Penanggulangan Bencana Daerah/ <i>Regional Disaster Management Agency</i>	–	–	3	–	–	1
C. Dinas/Departement						
1. Dinas Pendidikan dan Kebudayaan/ <i>Department of Education and Culture</i>	4	9	34	–	20	9
2. Dinas Kesehatan/ <i>Department of Health</i>	2	–	15	–	–	32

Lanjutan Tabel/Continued Table 2.3.5

Organisasi Tingkat Daerah <i>Local Institution</i>	Pendidikan/ <i>Education</i>					
	SD <i>Primary School</i>	SLTP <i>Lower Secondary School</i>	SLTA <i>Upper Secondary School</i>	D-I <i>Dip-1</i>	D-II <i>Dip-2</i>	D-III <i>Dip-3</i>
(1)	(2)	(3)	(4)	(5)	(6)	(7)
3 Dinas Pekerjaan Umum, Penatan Ruang, dan Pertanahan/ <i>Department of Public Works, Spatial Planning and Land</i>	–	1	16	–	–	4
4 Dinas Perumahan Rakyat, Kawasan Pemukiman, dan Lingkungan Hidup <i>Department of Housing, Residential Area and Environment</i>	–	2	2	–	–	3
5 Satuan Polisi Pamong Praja dan Pemadam Kebakaran <i>Civil Service Police Unit and Firefighter</i>	2	1	18	–	2	1
6 Dinas Sosial, Pemberdayaan Perempuan, dan Perlindungan Anak <i>Department of Social, Women Empowerment and Child Protection</i>	–	–	1	–	–	1
7 Dinas Kependudukan dan Pencatatan Sipil/ <i>Department of Resident and Civil Registration</i>	–	–	2	–	–	1
8 Dinas Pemberdayaan Masyarakat Desa, Pengendalian Penduduk, dan Keluarga Bencana/ <i>Department of Village Society Empowerment, Population Control and Family Planning</i>	–	–	2	–	–	–
9 Dinas Perhubungan/ <i>Department of Transportation</i>	–	1	9	–	2	5
10 Dinas Komunikasi dan Informatika/ <i>Department of Communication and Informatics</i>	–	–	1	–	–	1

Lanjutan Tabel/Continued Table 2.3.5

	Organisasi Tingkat Daerah <i>Local Institution</i>	Pendidikan/ <i>Education</i>					
		SD <i>Primary School</i>	SLTP <i>Lower Secondary School</i>	SLTA <i>Upper Secondary School</i>	D-I <i>Dip-1</i>	D-II <i>Dip-2</i>	
	(1)	(2)	(3)	(4)	(5)	(6)	(7)
11	Dinas Penanaman Modal, Pelayanan Terpadu Satu Pintu/ <i>Department of Investment, One Stop Integrated Services</i>	-	-	-	-	-	1
12	Dinas Perpustakaan dan Kearsipan/ <i>Department of Library and Archives</i>	-	-	1	-	-	2
13	Dinas Pangan dan Perikanan/ <i>Department of Food Security and Fishery</i>	-	-	3	-	-	1
14	Dinas Pariwisata, Pemuda, dan Olahraga/ <i>Department of Tourism, Youth and Sport</i>	-	-	2	-	-	2
15	Dinas Pertanian/ <i>Department of Agriculture</i>	-	-	5	-	-	1
16	Dinas Koperasi UKM dan Perdagangan/ <i>Department of Cooperatives, Micro and Small Enterprises, and Trade</i>	1	-	2	-	-	2
17	Dinas Tenaga Kerja dan Perindustrian/ <i>Department of Labor and Industries</i>	1	1	2	-	-	2
18	Rumah Sakit Umum Daerah/ <i>Regional Public Hospital</i>	1	1	1	-	-	20
D. Kantor/Offices							
1	Kantor Kesatuan Bangsa dan Politik/ <i>Office of Nation and Political Unity</i>	-	-	1	-	-	-
E. Kantor Camat/District Offices							
1	Kantor Camat Rambatan/ <i>Rambatan District Office</i>	-	-	-	-	-	-
2	Kantor Camat X Koto/ <i>X Koto District Office</i>	-	-	3	-	-	-
3	Kantor Camat Pariangan/ <i>Pariangan District Office</i>	-	-	2	-	-	-
4	Kantor Camat Lima Kaum/ <i>Lima Kaum District Office</i>	-	-	1	-	-	-
5	Kantor Camat Tanjung Emas/ <i>Tanjung Emas District Office</i>	-	-	2	-	-	-

Lanjutan Tabel/*Continued Table 2.3.5*

Organisasi Tingkat Daerah <i>Local Institution</i>	Pendidikan/ <i>Education</i>					
	SD <i>Primary School</i>	SLTP <i>Lower Secondary School</i>	SLTA <i>Upper Secondary School</i>	D-I <i>Dip-1</i>	D-II <i>Dip-2</i>	D-III <i>Dip-3</i>
(1)	(2)	(3)	(4)	(5)	(6)	(7)
6 Kantor Camat Sungayang/ <i>Sungayang District Office</i>	-	-	-	-	-	-
7 Kantor Camat Sungai Tarab/ <i>Sungai Tarab District Office</i>	-	-	1	-	-	1
8 Kantor Camat Salimpaung/ <i>Salimpaung District Office</i>	-	1	1	-	-	1
9 Kantor Camat Lintau Buo Utara/ <i>Lintau Buo Utara District Office</i>	-	-	1	-	-	-
10 Kantor Camat Lintau Buo/ <i>Lintau Buo District Office</i>	-	1	-	-	-	-
11 Kantor Camat Padang Ganting/ <i>Padang Ganting District Office</i>	-	-	1	-	-	1
12 Kantor Camat Tanjung Baru/ <i>Tanjung Baru District Office</i>	-	-	-	-	-	-
13 Kantor Camat Batipuah Selatan/ <i>Batipuah Selatan District Office</i>	-	-	1	-	-	1
14 Kantor Camat Batipuh/ <i>Batipuh District Office</i>	-	-	1	-	-	-
F. Diperbantukan/ <i>Secoded</i>	-	-	-	-	-	-
G. Non Aktif/ <i>Inactive</i>	-	-	-	-	-	1
Jumlah/Total	13	20	155	-	24	106

Lanjutan Tabel/*Continued Table 2.3.5*

Organisasi Tingkat Daerah <i>Local Institution</i>	Pendidikan/ <i>Education</i>				Jumlah/ <i>Total</i>
	D-IV <i>Dip-4</i>	S-1 <i>Bachelor Degree</i>	S-2 <i>Master Degree</i>	S-3 <i>Doctoral Degree</i>	
(1)	(8)	(9)	(10)	(11)	(12)
A. Sekretariat/Secretary Offices					
1. Sekretariat Daerah/ <i>Regional Secretary</i>	7	25	9	–	59
2. Sekretariat DPRD/ <i>Secretary of Regional Representative Council</i>	–	8	1	–	13
B. Badan					
1. Inspektorat/ <i>Inspector Office</i>	–	15	3	–	18
2. Badan Perencanaan Pembangunan Daerah, Penelitian Dan Pengembangan/ <i>Regional Development Planning, Research and Development Agency</i>	1	14	6	–	23
3. SDM/ <i>Staffing and Human Resource Agency</i>	–	4	2	–	9
4. Badan Pengelolaan Keuangan Daerah/ <i>Regional Finance Management Agency</i>	–	9	1	–	17
5. Badan Pengelolaan Pendapatan Daerah/ <i>Regional Revenues Management Agency</i>	–	6	2	–	11
6. Badan Penanggulangan Bencana Daerah/ <i>Regional Disaster Management Agency</i>	–	11	2	–	17
C. Dinas/Departement					
1. Dinas Pendidikan dan Kebudayaan/ <i>Department of Education and Culture</i>	–	398	34	–	508
2. Dinas Kesehatan/ <i>Department of Health</i>	–	28	3	–	80
3. Dinas Pekerjaan Umum, Penatan Ruang, dan Pertanahan/ <i>Department of Public Works, Spatial Planning and Land</i>	–	21	10	–	52
4. Dinas Perumahan Rakyat, Kawasan Pemukiman, dan Lingkungan Hidup/ <i>Department of Housing, Residential Area and Environment</i>	–	5	3	–	15

Lanjutan Tabel/*Continued Table 2.3.5*

Organisasi Tingkat Daerah <i>Local Institution</i>	Pendidikan/ <i>Education</i>				Jumlah/ <i>Total</i>
	D-IV <i>Dip-4</i>	S-1 <i>Bachelor Degree</i>	S-2 <i>Master Degree</i>	S-3 <i>Doctoral Degree</i>	
(1)	(8)	(9)	(10)	(11)	(12)
5 Satuan Polisi Pamong Praja dan Pemadam Kebakaran <i>Civil Service Police Unit and Firefighter</i>	–	12	–	–	36
6 Dinas Sosial, Pemberdayaan Perempuan, dan Perlindungan Anak <i>Department of Social, Women Empowerment and Child Protection</i>	2	6	2	–	12
7 Dinas Kependudukan dan Pencatatan Sipil/ <i>Department of Resident and Civil Registration</i>	–	5	2	–	10
8 Dinas Pemberdayaan Masyarakat Desa, Pengendalian Penduduk, dan Keluarga Bencana/ <i>Deptment of Village Society Empowerment, Population Control and Family Planning</i>	–	5	3	–	10
9 Dinas Perhubungan/ <i>Department of Transportation</i>	7	5	3	–	32
10 Dinas Komunikasi dan Informatika/ <i>Department of Communication and Informatics</i>	–	5	2	–	9
11 Dinas Penanaman Modal, Pelayanan Terpadu Satu Pintu/ <i>Department of Investment, One Stop Integrated Services</i>	–	8	4	–	13
12 Dinas Perpustakaan dan Kearsipan/ <i>Department of Library and Archives</i>	–	3	–	–	6
13 Dinas Pangan dan Perikanan/ <i>Department of Food Security and Fishery</i>	–	11	1	–	16
14 Dinas Pariwisata, Pemuda, dan Olahraga/ <i>Department of Tourism, Youth and Sport</i>	–	8	2	–	14

Lanjutan Tabel/Continued Table 2.3.5

Organisasi Tingkat Daerah <i>Local Institution</i>		Pendidikan/ <i>Education</i>				Jumlah/ <i>Total</i>
		D-IV <i>Dip-4</i>	S-1 <i>Bachelor Degree</i>	S-2 <i>Master Degree</i>	S-3 <i>Doctoral Degree</i>	
(1)		(8)	(9)	(10)	(11)	(12)
15	Dinas Pertanian/ <i>Department of Agriculture</i>	2	20	3	–	31
16	Dinas Koperasi UKM dan Perdagangan/ <i>Department of Cooperatives, Micro and Small Enterprises, and Trade</i>	–	8	1	–	14
17	Dinas Tenaga Kerja dan Perindustrian/ <i>Department of Labor and Industries</i>	1	13	–	–	20
18	Rumah Sakit Umum Daerah/ <i>Regional Public Hospital</i>	1	14	15	–	53
D. Kantor/Offices						
1	Kantor Kesatuan Bangsa dan Politik/ <i>Office of Nation and Political Unity</i>	1	3	1	–	6
E. Kantor Camat/District Offices						
1	Kantor Camat Rambatan/ <i>Rambatan District Office</i>	1	2	1	–	4
2	Kantor Camat X Koto/ <i>X Koto District Office</i>	1	1	–	–	5
3	Kantor Camat Pariangan/ <i>Pariangan District Office</i>		4	1	–	7
4	Kantor Camat Lima Kaum/ <i>Lima Kaum District Office</i>	1	3	–	–	5
5	Kantor Camat Tanjung Emas/ <i>Tanjung Emas District Office</i>		2	–	–	4
6	Kantor Camat Sungayang/ <i>Sungayang District Office</i>	2	1	–	–	3
7	Kantor Camat Sungai Tarab/ <i>Sungai Tarab District Office</i>	–	4	–	–	6
8	Kantor Camat Salimpaung/ <i>Salimpaung District Office</i>	–	1	1	–	5
9	Kantor Camat Lintau Buo Utara/ <i>Lintau Buo Utara District Office</i>	1	3	1	–	6

Lanjutan Tabel/*Continued Table 2.3.5*

	Organisasi Tingkat Daerah <i>Local Institution</i>	Pendidikan/ <i>Education</i>				Jumlah/ <i>Total</i>
		D-IV <i>Dip-4</i>	S-1 <i>Bachelor Degree</i>	S-2 <i>Master Degree</i>	S-3 <i>Doctoral Degree</i>	
	(1)	(8)	(9)	(10)	(11)	(12)
10	Kantor Camat Lintau Buo/ <i>Lintau Buo District Office</i>	–	4	–	–	5
11	Kantor Camat Padang Ganting/ <i>Padang Ganting District Office</i>	–	2	–	–	4
12	Kantor Camat Tanjung Baru/ <i>Tanjung Baru District Office</i>	1	3	–	–	4
13	Kantor Camat Batipuah Selatan/ <i>Batipuh Selatan District Office</i>	–	4	–	–	6
14	Kantor Camat Batipuh/ <i>Batipuh District Office</i>	–	1	1	–	3
	F. Diperbantukan/ <i>Seconded</i>	–	4	–	–	4
	G. Non Aktif/ <i>Inactive</i>	–	–	–	–	1
	Jumlah/Total	29	709	120	–	1.176

Sumber/*Source*: Badan Kepegawaian dan Sumber Daya Manusia Kabupaten Tanah Datar/*Employment Agencies and Human Resources of Tanah Datar Regency*

Tabel
Table 2.3.6

Jumlah Aparatur Sipil Negara Perempuan Menurut Organisasi Perangkat Daerah (OPD) dan Pendidikan yang Ditamatkan di Kabupaten Tanah Datar, 2024
Number of Female Local State Civil Service by Institution and Education Attainment in Tanah Datar Regency, 2024

Organisasi Tingkat Daerah <i>Local Institution</i>	Pendidikan/ <i>Education</i>					
	SD <i>Primary School</i>	SLTP <i>Lower Secondary School</i>	SLTA <i>Upper Secondary School</i>	D-I <i>Dip-1</i>	D-II <i>Dip-2</i>	D-III <i>Dip-3</i>
(1)	(2)	(3)	(4)	(5)	(6)	(7)
A. Sekretariat/Secretary Offices						
1. Sekretariat Daerah/ <i>Regional Secretary</i>	–	–	3	–	–	6
2. Sekretariat DPRD/ <i>Secretary of Regional Representative Council</i>	–	–	1	–	–	–
B. Badan						
1. Inspektorat/ <i>Inspector Office</i>	–	–	–	–	–	1
2. Badan Perencanaan Pembangunan Daerah, Penelitian Dan Pengembangan/ <i>Regional Development Planning, Research and Development Agency</i>	–	–	–	–	–	1
3. SDM/ <i>Staffing and Human Resource Agency</i>	–	–	–	–	–	3
4. Badan Pengelolaan Keuangan Daerah/ <i>Regional Finance Management Agency</i>	–	–	3	–	–	1
5. Badan Pengelolaan Pendapatan Daerah/ <i>Regional Revenues Management Agency</i>	–	–	–	–	–	2
6. Badan Penanggulangan Bencana Daerah/ <i>Regional Disaster Management Agency</i>	–	–	1	–	–	–
C. Dinas/Departement						
1. Dinas Pendidikan dan Kebudayaan/ <i>Department of Education and Culture</i>	–	–	34	1	30	10
2. Dinas Kesehatan/ <i>Department of Health</i>	2	–	15	1	–	339

Lanjutan Tabel/Continued Table 2.3.6

Organisasi Tingkat Daerah <i>Local Institution</i>	Pendidikan/ <i>Education</i>					
	SD <i>Primary School</i>	SLTP <i>Lower Secondary School</i>	SLTA <i>Upper Secondary School</i>	D-I <i>Dip-1</i>	D-II <i>Dip-2</i>	D-III <i>Dip-3</i>
(1)	(2)	(3)	(4)	(5)	(6)	(7)
3 Dinas Pekerjaan Umum, Penatan Ruang, dan Pertanahan/ <i>Department of Public Works, Spatial Planning and Land</i>	-	-	-	-	-	6
4 Dinas Perumahan Rakyat, Kawasan Pemukiman, dan Lingkungan Hidup <i>Department of Housing, Residential Area and Environment</i>	-	-	1	-	-	-
5 Satuan Polisi Pamong Praja dan Pemadam Kebakaran <i>Civil Service Police Unit and Firefighter</i>	-	-	-	-	-	1
6 Dinas Sosial, Pemberdayaan Perempuan, dan Perlindungan Anak <i>Department of Social, Women Empowerment and Child Protection</i>	-	-	2	-	-	1
7 Dinas Kependudukan dan Pencatatan Sipil/ <i>Department of Resident and Civil Registration</i>	-	-	1	-	-	1
8 Dinas Pemberdayaan Masyarakat Desa, Pengendalian Penduduk, dan Keluarga Bencana/ <i>Department of Village Society Empowerment, Population Control and Family Planning</i>	-	-	1	-	-	3
9 Dinas Perhubungan/ <i>Department of Transportation</i>	-	-	1	-	-	3
10 Dinas Komunikasi dan Informatika/ <i>Department of Communication and Informatics</i>	-	-	1	-	-	3

Lanjutan Tabel/Continued Table 2.3.6

	Organisasi Tingkat Daerah <i>Local Institution</i>	Pendidikan/ <i>Education</i>					
		SD <i>Primary School</i>	SLTP <i>Lower Secondary School</i>	SLTA <i>Upper Secondary School</i>	D-I <i>Dip-1</i>	D-II <i>Dip-2</i>	D-III <i>Dip-3</i>
	(1)	(2)	(3)	(4)	(5)	(6)	(7)
11	Dinas Penanaman Modal, Pelayanan Terpadu Satu Pintu/ <i>Department of Investment, One Stop Integrated Services</i>	-	-	1	-	-	2
12	Dinas Perpustakaan dan Kearsipan/ <i>Department of Library and Archives</i>	-	-	3	-	-	9
13	Dinas Pangan dan Perikanan/ <i>Department of Food Security and Fishery</i>	-	-	-	-	-	2
14	Dinas Pariwisata, Pemuda, dan Olahraga/ <i>Department of Tourism, Youth and Sport</i>	-	-	1	-	-	4
15	Dinas Pertanian/ <i>Department of Agriculture</i>	-	-	2	-	-	5
16	Dinas Koperasi UKM dan Perdagangan/ <i>Department of Cooperatives, Micro and Small Enterprises, and Trade</i>	-	-	1	-	-	1
17	Dinas Tenaga Kerja dan Perindustrian/ <i>Department of Labor and Industries</i>	-	-	1	-	-	-
18	Rumah Sakit Umum Daerah/ <i>Regional Public Hospital</i>	3	5	11	-	-	113
D. Kantor/Offices							
1	Kantor Kesatuan Bangsa dan Politik/ <i>Office of Nation and Political Unity</i>	-	-	1	-	-	1
E. Kantor Camat/District Offices							
1	Kantor Camat Rambatan/ <i>Rambatan District Office</i>	-	-	-	-	-	1
2	Kantor Camat X Koto/ <i>X Koto District Office</i>	-	-	3	-	-	1
3	Kantor Camat Pariangan/ <i>Pariangan District Office</i>	-	-	-	-	-	-
4	Kantor Camat Lima Kaum/ <i>Lima Kaum District Office</i>	-	-	2	-	-	-
5	Kantor Camat Tanjung Emas/ <i>Tanjung Emas District Office</i>	-	-	1	-	-	-

Lanjutan Tabel/Continued Table 2.3.6

Organisasi Tingkat Daerah <i>Local Institution</i>	Pendidikan/ <i>Education</i>					
	SD <i>Primary School</i>	SLTP <i>Lower Secondary School</i>	SLTA <i>Upper Secondary School</i>	D-I <i>Dip-1</i>	D-II <i>Dip-2</i>	D-III <i>Dip-3</i>
(1)	(2)	(3)	(4)	(5)	(6)	(7)
6 Kantor Camat Sungayang/Sungayang District Office	-	-	1	-	-	2
7 Kantor Camat Sungai Tarab/Sungai Tarab District Office	-	-	1	-	-	-
8 Kantor Camat Salimpaung/Salimpaung District Office	-	-	-	-	-	2
9 Kantor Camat Lintau Buo Utara/Lintau Buo Utara District Office	-	-	2	-	-	-
10 Kantor Camat Lintau Buo/Lintau Buo District Office	-	-	2	-	-	3
11 Kantor Camat Padang Ganting/Padang Ganting District Office	-	-	1	-	-	2
12 Kantor Camat Tanjung Baru/Tanjung Baru District Office	-	-	1	-	-	2
13 Kantor Camat Batipuah Selatan/Batipuah Selatan District Office	-	-	1	-	-	-
14 Kantor Camat Batipuh/Batipuh District Office	-	-	-	-	-	2
F. Diperbantukan/Secoded	-	-	1	-	-	-
G. Non Aktif/ Inactive	-	-	-	-	-	2
Jumlah/Total	5	5	101	2	30	535

Lanjutan Tabel/*Continued Table 2.3.6*

Organisasi Tingkat Daerah <i>Local Institution</i>	Pendidikan/ <i>Education</i>				Jumlah/ <i>Total</i>
	D-IV <i>Dip-4</i>	S-1 <i>Bachelor Degree</i>	S-2 <i>Master Degree</i>	S-3 <i>Doctoral Degree</i>	
(1)	(8)	(9)	(10)	(11)	(12)
A. Sekretariat/Secretary Offices					
1. Sekretariat Daerah/ <i>Regional Secretary</i>	4	27	6	–	46
2. Sekretariat DPRD/ <i>Secretary of Regional Representative Council</i>	1	5	1	–	8
B. Badan					
1. Inspektorat/ <i>Inspector Office</i>	1	22	5	–	29
2. Badan Perencanaan Pembangunan Daerah, Penelitian Dan Pengembangan/ <i>Regional Development Planning, Research and Development Agency</i>	1	11	5	–	18
3. SDM/ <i>Staffing and Human Resource Agency</i>	1	13	4	–	21
4. Badan Pengelolaan Keuangan Daerah/ <i>Regional Finance Management Agency</i>	–	12	3	–	19
5. Badan Pengelolaan Pendapatan Daerah/ <i>Regional Revenues Management Agency</i>	–	9	–	–	11
6. Badan Penanggulangan Bencana Daerah/ <i>Regional Disaster Management Agency</i>	–	4	–	–	5
C. Dinas/Departement					
1. Dinas Pendidikan dan Kebudayaan/ <i>Department of Education and Culture</i>	1	1.604	52	–	1.732
2. Dinas Kesehatan/ <i>Department of Health</i>	59	125	23	–	564
3. Dinas Pekerjaan Umum, Penatan Ruang, dan Pertanahan/ <i>Department of Public Works, Spatial Planning and Land</i>	–	6	1	–	13
4. Dinas Perumahan Rakyat, Kawasan Pemukiman, dan Lingkungan Hidup/ <i>Department of Housing, Residential Area and Environment</i>	–	14	1	–	16

Lanjutan Tabel/*Continued Table* 2.3.6

	Organisasi Tingkat Daerah <i>Local Institution</i>	Pendidikan/ <i>Education</i>				Jumlah/ <i>Total</i>
		D-IV <i>Dip-4</i>	S-1 <i>Bachelor Degree</i>	S-2 <i>Master Degree</i>	S-3 <i>Doctoral Degree</i>	
	(1)	(8)	(9)	(10)	(11)	(12)
5	Satuan Polisi Pamong Praja dan Pemadam Kebakaran <i>Civil Service Police Unit and Firefighter</i>	–	4	–	–	5
6	Dinas Sosial, Pemberdayaan Perempuan, dan Perlindungan Anak <i>Department of Social, Women Empowerment and Child Protection</i>	5	9	3	–	20
7	Dinas Kependudukan dan Pencatatan Sipil/ <i>Department of Resident and Civil Registration</i>	–	8	1	–	11
8	Dinas Pemberdayaan Masyarakat Desa, Pengendalian Penduduk, dan Keluarga Bencana/ <i>Department of Village Society Empowerment, Population Control and Family Planning</i>	1	12	–	–	17
9	Dinas Perhubungan/ <i>Department of Transportation</i>	3	3	1	–	11
10	Dinas Komunikasi dan Informatika/ <i>Department of Communication and Informatics</i>	–	5	2	–	11
11	Dinas Penanaman Modal, Pelayanan Terpadu Satu Pintu/ <i>Department of Investment, One Stop Integrated Services</i>	–	8	1	–	12
12	Dinas Perpustakaan dan Kearsipan/ <i>Department of Library and Archives</i>	1	7	–	–	20
13	Dinas Pangan dan Perikanan/ <i>Department of Food Security and Fishery</i>	–	8	1	–	11
14	Dinas Pariwisata, Pemuda, dan Olahraga/ <i>Department of Tourism, Youth and Sport</i>	1	7	2	–	15

Lanjutan Tabel/Continued Table 2.3.6

Organisasi Tingkat Daerah <i>Local Institution</i>	Pendidikan/ <i>Education</i>				Jumlah/ <i>Total</i>
	D-IV <i>Dip-4</i>	S-1 <i>Bachelor Degree</i>	S-2 <i>Master Degree</i>	S-3 <i>Doctoral Degree</i>	
(1)	(8)	(9)	(10)	(11)	(12)
15 Dinas Pertanian/ <i>Department of Agriculture</i>	1	32	6	–	46
16 Dinas Koperasi UKM dan Perdagangan/ <i>Department of Cooperatives, Micro and Small Enterprises, and Trade</i>	–	9	–	–	11
17 Dinas Tenaga Kerja dan Perindustrian/ <i>Department of Labor and Industries</i>	1	10	1	–	13
18 Rumah Sakit Umum Daerah/ <i>Regional Public Hospital</i>	14	91	27	–	264
D. Kantor/Offices					
1 Kantor Kesatuan Bangsa dan Politik/ <i>Office of Nation and Political Unity</i>	1	3	1	–	7
E. Kantor Camat/District Offices					
1 Kantor Camat Rambatan/ <i>Rambatan District Office</i>	1	2	–	–	4
2 Kantor Camat X Koto/ <i>X Koto District Office</i>	–	4	–	–	8
3 Kantor Camat Pariangan/ <i>Pariangan District Office</i>	–	5	–	–	5
4 Kantor Camat Lima Kaum/ <i>Lima Kaum District Office</i>	–	2	1	–	5
5 Kantor Camat Tanjung Emas/ <i>Tanjung Emas District Office</i>	–	4	–	–	5
6 Kantor Camat Sungayang/ <i>Sungayang District Office</i>	1	3	–	–	7
7 Kantor Camat Sungai Tarab/ <i>Sungai Tarab District Office</i>	–	4	–	–	5
8 Kantor Camat Salimpaung/ <i>Salimpaung District Office</i>	–	3	1	–	6
9 Kantor Camat Lintau Buo Utara/ <i>Lintau Buo Utara District Office</i>	–	2	–	–	4

Lanjutan Tabel/*Continued Table 2.3.6*

	Organisasi Tingkat Daerah <i>Local Institution</i>	Pendidikan/ <i>Education</i>				Jumlah/ <i>Total</i>
		D-IV <i>Dip-4</i>	S-1 <i>Bachelor Degree</i>	S-2 <i>Master Degree</i>	S-3 <i>Doctoral Degree</i>	
	(1)	(8)	(9)	(10)	(11)	(12)
10	Kantor Camat Lintau Buo/ <i>Lintau Buo District Office</i>	–	1	–	–	6
11	Kantor Camat Padang Ganting/ <i>Padang Ganting District Office</i>	–	2	–	–	5
12	Kantor Camat Tanjung Baru/ <i>Tanjung Baru District Office</i>	–	3	1	–	7
13	Kantor Camat Batipuah Selatan/ <i>Batipuah Selatan District Office</i>	–	4	–	–	5
14	Kantor Camat Batipuh/ <i>Batipuh District Office</i>	–	4	–	–	6
	F. Diperbantukan/ <i>Seconded</i>	–	1	–	–	2
	G. Non Aktif/ <i>Inactive</i>	–	1	–	–	3
	Jumlah/Total	98	2.113	150	–	3.039

Sumber/*Source*: Badan Kepegawaian dan Sumber Daya Manusia Kabupaten Tanah Datar/*Employment Agencies and Human Resources of Tanah Datar Regency*

Tabel
Table 2.3.7

Jumlah Aparatur Sipil Negara Menurut Organisasi Perangkat Daerah (OPD) dan Pendidikan yang Ditamatkan di Kabupaten Tanah Datar, 2024
Number of State Civil Service by Institution and Education Attainment in Tanah Datar Regency, 2024

Organisasi Tingkat Daerah <i>Local Institution</i>	Pendidikan/ <i>Education</i>					
	SD <i>Primary School</i>	SLTP <i>Lower Secondary School</i>	SLTA <i>Upper Secondary School</i>	D-I <i>Dip-1</i>	D-II <i>Dip-2</i>	D-III <i>Dip-3</i>
(1)	(2)	(3)	(4)	(5)	(6)	(7)
A. Sekretariat/Secretary Offices						
1. Sekretariat Daerah/ <i>Regional Secretary</i>	1	2	16	–	–	8
2. Sekretariat DPRD/ <i>Secretary of Regional Representative Council</i>	1	–	3	–	–	1
B. Badan						
1. Inpektorat/ <i>Inspector Office</i>	–	–	–	–	–	1
2. Badan Perencanaan Pembangunan Daerah, Penelitian Dan Pengembangan/ <i>Regional Development Planning, Research and Development Agency</i>	–	–	1	–	–	2
3. SDM/ <i>Staffing and Human Resource Agency</i>	–	–	2	–	–	4
4. Badan Pengelolaan Keuangan Daerah/ <i>Regional Finance Management Agency</i>	–	–	5	–	–	6
5. Badan Pengelolaan Pendapatan Daerah/ <i>Regional Revenues Management Agency</i>	–	–	1	–	–	4
6. Badan Penanggulangan Bencana Daerah/ <i>Regional Disaster Management Agency</i>	–	–	4	–	–	1
C. Dinas/Departement						
1. Dinas Pendidikan dan Kebudayaan/ <i>Department of Education and Culture</i>	4	–	68	1	50	19
2. Dinas Kesehatan/ <i>Department of Health</i>	4	–	30	1	–	371

Lanjutan Tabel/Continued Table 2.3.7

Organisasi Tingkat Daerah <i>Local Institution</i>	Pendidikan/ <i>Education</i>					
	SD <i>Primary School</i>	SLTP <i>Lower Secondary School</i>	SLTA <i>Upper Secondary School</i>	D-I <i>Dip-1</i>	D-II <i>Dip-2</i>	D-III <i>Dip-3</i>
(1)	(2)	(3)	(4)	(5)	(6)	(7)
3 Dinas Pekerjaan Umum, Penatan Ruang, dan Pertanahan/ <i>Department of Public Works, Spatial Planning and Land</i>	–	1	16	–	–	10
4 Dinas Perumahan Rakyat, Kawasan Pemukiman, dan Lingkungan Hidup <i>Department of Housing, Residential Area and Environment</i>	–	2	3	–	–	3
5 Satuan Polisi Pamong Praja dan Pemadam Kebakaran <i>Civil Service Police Unit and Firefighter</i>	2	1	18	–	2	2
6 Dinas Sosial, Pemberdayaan Perempuan, dan Perlindungan Anak <i>Department of Social, Women Empowerment and Child Protection</i>	–	–	3	–	–	2
7 Dinas Kependudukan dan Pencatatan Sipil/ <i>Department of Resident and Civil Registration</i>	–	–	3	–	–	2
8 Dinas Pemberdayaan Masyarakat Desa, Pengendalian Penduduk, dan Keluarga Bencana/ <i>Department of Village Society Empowerment, Population Control and Family Planning</i>	–	–	3	–	–	3
9 Dinas Perhubungan/ <i>Department of Transportation</i>	–	1	10	–	2	8
10 Dinas Komunikasi dan Informatika/ <i>Department of Communication and Informatics</i>	–	–	2	–	–	4

Lanjutan Tabel/Continued Table 2.3.7

	Organisasi Tingkat Daerah <i>Local Institution</i>	Pendidikan/ <i>Education</i>					
		SD <i>Primary School</i>	SLTP <i>Lower Secondary School</i>	SLTA <i>Upper Secondary School</i>	D-I <i>Dip-1</i>	D-II <i>Dip-2</i>	D-III <i>Dip-3</i>
	(1)	(2)	(3)	(4)	(5)	(6)	(7)
11	Dinas Penanaman Modal, Pelayanan Terpadu Satu Pintu/ <i>Department of Investment, One Stop Integrated Services</i>	–	–	1	–	–	3
12	Dinas Perpustakaan dan Kearsipan/ <i>Department of Library and Archives</i>	–	–	4	–	–	11
13	Dinas Pangan dan Perikanan/ <i>Department of Food Security and Fishery</i>	–	–	3	–	–	3
14	Dinas Pariwisata, Pemuda, dan Olahraga/ <i>Department of Tourism, Youth and Sport</i>	–	–	3	–	–	6
15	Dinas Pertanian/ <i>Department of Agriculture</i>	–	–	7	–	–	6
16	Dinas Koperasi UKM dan Perdagangan/ <i>Department of Cooperatives, Micro and Small Enterprises, and Trade</i>	1	–	3	–	–	3
17	Dinas Tenaga Kerja dan Perindustrian/ <i>Department of Labor and Industries</i>	1	1	3	–	–	2
18	Rumah Sakit Umum Daerah/ <i>Regional Public Hospital</i>	4	6	12	–	–	133
D. Kantor/Offices							
1	Kantor Kesatuan Bangsa dan Politik/ <i>Office of Nation and Political Unity</i>	–	–	2	–	–	1
E. Kantor Camat/District Offices							
1	Kantor Camat Rambatan/ <i>Rambatan District Office</i>	–	–	–	–	–	1
2	Kantor Camat X Koto/ <i>X Koto District Office</i>	–	–	6	–	–	1
3	Kantor Camat Pariangan/ <i>Pariangan District Office</i>	–	–	2	–	–	–
4	Kantor Camat Lima Kaum/ <i>Lima Kaum District Office</i>	–	–	3	–	–	–
5	Kantor Camat Tanjung Emas/ <i>Tanjung Emas District Office</i>	–	–	3	–	–	–

Lanjutan Tabel/Continued Table 2.3.7

	Organisasi Tingkat Daerah <i>Local Institution</i>	Pendidikan/ <i>Education</i>					
		SD <i>Primary School</i>	SLTP <i>Lower Secondary School</i>	SLTA <i>Upper Secondary School</i>	D-I <i>Dip-1</i>	D-II <i>Dip-2</i>	D-III <i>Dip-3</i>
	(1)	(2)	(3)	(4)	(5)	(6)	(7)
6	Kantor Camat Sungayang/Sungayang District Office	-	-	1	-	-	2
7	Kantor Camat Sungai Tarab/Sungai Tarab District Office	-	-	2	-	-	1
8	Kantor Camat Salimpaung/Salimpaung District Office	-	1	1	-	-	3
9	Kantor Camat Lintau Buo Utara/Lintau Buo Utara District Office	-	-	3	-	-	-
10	Kantor Camat Lintau Buo/Lintau Buo District Office	-	1	2	-	-	3
11	Kantor Camat Padang Ganting/Padang Ganting District Office	-	-	2	-	-	3
12	Kantor Camat Tanjung Baru/Tanjung Baru District Office	-	-	1	-	-	2
13	Kantor Camat Batipuah Selatan/Batipuah Selatan District Office	-	-	2	-	-	1
14	Kantor Camat Batipuh/Batipuh District Office	-	-	1	-	-	2
	F. Diperbantukan/Secoded	-	-	1	-	-	-
	G. Non Aktif/ Inactive	-	-	-	-	-	3
	Jumlah/Total	18	16	256	2	54	641

Lanjutan Tabel/*Continued Table 2.3.7*

Organisasi Tingkat Daerah <i>Local Institution</i>	Pendidikan/ <i>Education</i>				Jumlah/ <i>Total</i>
	D-IV <i>Dip-4</i>	S-1 <i>Bachelor Degree</i>	S-2 <i>Master Degree</i>	S-3 <i>Doctoral Degree</i>	
(1)	(8)	(9)	(10)	(11)	(12)
A. Sekretariat/Secretary Offices					
1. Sekretariat Daerah/ <i>Regional Secretary</i>	11	52	15	–	105
2. Sekretariat DPRD/ <i>Secretary of Regional Representative Council</i>	1	13	2	–	21
B. Badan					
1. Inspektorat/ <i>Inspector Office</i>	1	37	8	–	47
2. Badan Perencanaan Pembangunan Daerah, Penelitian Dan Pengembangan/ <i>Regional Development Planning, Research and Development Agency</i>	2	25	11	–	41
3. SDM/ <i>Staffing and Human Resource Agency</i>	1	17	6	–	30
4. Badan Pengelolaan Keuangan Daerah/ <i>Regional Finance Management Agency</i>	–	21	4	–	36
5. Badan Pengelolaan Pendapatan Daerah/ <i>Regional Revenues Management Agency</i>	–	15	2	–	22
6. Badan Penanggulangan Bencana Daerah/ <i>Regional Disaster Management Agency</i>	–	15	2	–	22
C. Dinas/Departement					
1. Dinas Pendidikan dan Kebudayaan/ <i>Department of Education and Culture</i>	1	2.002	86	–	2.231
2. Dinas Kesehatan/ <i>Department of Health</i>	59	153	26	–	644
3. Dinas Pekerjaan Umum, Penatan Ruang, dan Pertanahan/ <i>Department of Public Works, Spatial Planning and Land</i>	–	27	11	–	65
4. Dinas Perumahan Rakyat, Kawasan Pemukiman, dan Lingkungan Hidup/ <i>Department of Housing, Residential Area and Environment</i>	–	19	4	–	31

Lanjutan Tabel/*Continued Table 2.3.7*

Organisasi Tingkat Daerah <i>Local Institution</i>	Pendidikan/ <i>Education</i>				Jumlah/ <i>Total</i>
	D-IV <i>Dip-4</i>	S-1 <i>Bachelor Degree</i>	S-2 <i>Master Degree</i>	S-3 <i>Doctoral Degree</i>	
(1)	(8)	(9)	(10)	(11)	(12)
5 Satuan Polisi Pamong Praja dan Pemadam Kebakaran <i>Civil Service Police Unit and Firefighter</i>	–	16	–	–	41
6 Dinas Sosial, Pemberdayaan Perempuan, dan Perlindungan Anak <i>Department of Social, Women Empowerment and Child Protection</i>	7	15	5	–	32
7 Dinas Kependudukan dan Pencatatan Sipil/ <i>Department of Resident and Civil Registration</i>	–	13	3	–	21
8 Dinas Pemberdayaan Masyarakat Desa, Pengendalian Penduduk, dan Keluarga Bencana/ <i>Deptartment of Village Society Empowerment, Population Control and Family Planning</i>	1	17	3	–	27
9 Dinas Perhubungan/ <i>Department of Transportation</i>	10	8	4	–	43
10 Dinas Komunikasi dan Informatika/ <i>Department of Communication and Informatics</i>	–	10	4	–	20
11 Dinas Penanaman Modal, Pelayanan Terpadu Satu Pintu/ <i>Department of Investment, One Stop Integrated Services</i>	–	16	5	–	25
12 Dinas Perpustakaan dan Kearsipan/ <i>Department of Library and Archives</i>	1	10	–	–	26
13 Dinas Pangan dan Perikanan/ <i>Department of Food Security and Fishery</i>	–	19	2	–	27
14 Dinas Pariwisata, Pemuda, dan Olahraga/ <i>Department of Tourism, Youth and Sport</i>	1	15	4	–	29

Lanjutan Tabel/Continued Table 2.3.7

Organisasi Tingkat Daerah <i>Local Institution</i>		Pendidikan/ <i>Education</i>				Jumlah/ <i>Total</i>
		D-IV <i>Dip-4</i>	S-1 <i>Bachelor Degree</i>	S-2 <i>Master Degree</i>	S-3 <i>Doctoral Degree</i>	
(1)		(8)	(9)	(10)	(11)	(12)
15	Dinas Pertanian/ <i>Department of Agriculture</i>	3	52	9	–	77
16	Dinas Koperasi UKM dan Perdagangan/ <i>Department of Cooperatives, Micro and Small Enterprises, and Trade</i>	–	17	1	–	25
17	Dinas Tenaga Kerja dan Perindustrian/ <i>Department of Labor and Industries</i>	2	23	1	–	33
18	Rumah Sakit Umum Daerah/ <i>Regional Public Hospital</i>	15	105	42	–	317
D. Kantor/Offices						
1	Kantor Kesatuan Bangsa dan Politik/ <i>Office of Nation and Political Unity</i>	2	6	2	–	13
E. Kantor Camat/District Offices						
1	Kantor Camat Rambatan/ <i>Rambatan District Office</i>	2	4	1	–	8
2	Kantor Camat X Koto/ <i>X Koto District Office</i>	1	5	–	–	13
3	Kantor Camat Pariangan/ <i>Pariangan District Office</i>	–	9	1	–	12
4	Kantor Camat Lima Kaum/ <i>Lima Kaum District Office</i>	1	5	1	–	10
5	Kantor Camat Tanjung Emas/ <i>Tanjung Emas District Office</i>	–	6	–	–	9
6	Kantor Camat Sungayang/ <i>Sungayang District Office</i>	3	4	–	–	10
7	Kantor Camat Sungai Tarab/ <i>Sungai Tarab District Office</i>	–	8	–	–	11
8	Kantor Camat Salimpaung/ <i>Salimpaung District Office</i>	–	4	2	–	11
9	Kantor Camat Lintau Buo Utara/ <i>Lintau Buo Utara District Office</i>	1	5	1	–	10

Lanjutan Tabel/Continued Table 2.3.7

	Organisasi Tingkat Daerah <i>Local Institution</i>	Pendidikan/ <i>Education</i>				Jumlah/ <i>Total</i>
		D-IV <i>Dip-4</i>	S-1 <i>Bachelor Degree</i>	S-2 <i>Master Degree</i>	S-3 <i>Doctoral Degree</i>	
	(1)	(8)	(9)	(10)	(11)	(12)
10	Kantor Camat Lintau Buo/ <i>Lintau Buo District Office</i>	–	5	–	–	11
11	Kantor Camat Padang Ganting/ <i>Padang Ganting District Office</i>	–	4	–	–	9
12	Kantor Camat Tanjung Baru/ <i>Tanjung Baru District Office</i>	1	6	1	–	11
13	Kantor Camat Batipuah Selatan/ <i>Batipuh Selatan District Office</i>	–	8	–	–	11
14	Kantor Camat Batipuh/ <i>Batipuh District Office</i>	–	5	1	–	9
	F. Diperbantukan/ <i>Seconded</i>	–	5	–	–	6
	G. Non Aktif/ <i>Inactive</i>	–	1	–	–	4
	Jumlah/Total	127	2.822	270	–	4.206

Sumber/Source: Badan Kepegawaian dan Sumber Daya Manusia Kabupaten Tanah Datar/*Employment Agencies and Human Resources of Tanah Datar Regency*

Tabel
Table 2.3.8

Jumlah Aparatur Sipil Negara Menurut Organisasi Perangkat Daerah (OPD), Eselon dan Jenis Kelamin di Kabupaten Tanah Datar, 2024
Number of State Civil Service by Institution, Echelon and Sex in Tanah Datar Regency, 2024

Organisasi Tingkat Daerah <i>Local Institution</i>	Eselon/Echelon							
	II		III		IV		V	
	L/M	P/F	L/M	P/F	L/M	P/F	L/M	P/F
(1)	(2)	(3)	(4)	(5)	(6)	(7)	(8)	(9)
A. Sekretariat/Secretary Offices								
1. Sekretariat Daerah/ <i>Regional Secretary</i>	7	–	5	4	2	2	–	–
2. Sekretariat DPRD/ <i>Secretary of Regional Representative Council</i>	1	–	2	1	–	1	–	–
B. Badan								
1. Inspektorat/ <i>Inspector Office</i>	–	1	2	4	1	–	–	–
2. Badan Perencanaan Pembangunan Daerah, Penelitian Dan Pengembangan/ <i>Regional Development Planning, Research and Development Agency</i>	–	1	5	1	1	–	–	–
3. Badan Kepegawaian dan Pengembangan SDM/ <i>Staffing and Human Resource Agency</i>	–	1	1	3	–	2	–	–
4. Badan Pengelolaan Keuangan Daerah/ <i>Regional Finance Management Agency</i>	–	1	2	3	6	3	–	–
5. Badan Pengelolaan Pendapatan Daerah/ <i>Regional Revenues Management Agency</i>	1	–	3	1	3	4	–	–
6. Badan Penanggulangan Bencana Daerah/ <i>Regional Disaster Management Agency</i>	1	–	3	1	6	2	–	–
C. Dinas/Departement								
1 Dinas Pendidikan dan Kebudayaan/ <i>Department of Education and Culture</i>	1	–	4	1	4	5	–	–
2 Dinas Kesehatan/ <i>Department of Health</i>	–	1	4	1	2	2	–	–
3 Dinas Pekerjaan Umum, Penatan Ruang, dan Pertanahan/ <i>Department of Public Works, Spatial Planning and Land</i>	1	–	5	1	5	–	–	–

Lanjutan Tabel/*Continued Table* 2.3.8

Organisasi Tingkat Daerah <i>Local Institution</i>		Eselon/Echelon							
		II		III		IV		V	
		L/M	P/F	L/M	P/F	L/M	P/F	L/M	P/F
(1)	(2)	(3)	(4)	(5)	(6)	(7)	(8)	(9)	
4	Dinas Perumahan Rakyat, Kawasan Pemukiman, dan Lingkungan Hidup <i>Department of Housing, Residential Area and Environment</i>	1	-	3	2	3	1	-	-
5	Satuan Polisi Pamong Praja dan Pemadam Kebakaran <i>Civil Service Police Unit and Firefighter</i>	1	-	4	-	5	2	-	-
6	Dinas Sosial, Pemberdayaan Perempuan, dan Perlindungan Anak <i>Department of Social, Women Empowerment and Child Protection</i>	1	-	2	3	1	2	-	-
7	Dinas Kependudukan dan Pencatatan Sipil/ <i>Department of Resident and Civil Registration</i>	1	-	3	2	1	1	-	-
8	Dinas Pemberdayaan Masyarakat Desa, Pengendalian Penduduk, dan Keluarga Bencana/ <i>Department of Village Society Empowerment, Population Control and Family Planning</i>	1	-	3	1	-	2	-	-
9	Dinas Perhubungan/ <i>Department of Transportation</i>	1	-	2	1	4	2	-	-
10	Dinas Komunikasi dan Informatika/ <i>Department of Communication and Informatics</i>	1	-	2	2	-	2	-	-
11	Dinas Penanaman Modal, Pelayanan Terpadu Satu Pintu/ <i>Department of Investment, One Stop Integrated Services</i>	1	-	1	-	1	-	-	-
12	Dinas Perpustakaan dan Kearsipan/ <i>Department of Library and Archives</i>	1	-	1	2	-	1	-	-
13	Dinas Pangan dan Perikanan/ <i>Department of Food Security and Fishery</i>	1	-	1	3	3	1	-	-
14	Dinas Pariwisata, Pemuda, dan Olahraga/ <i>Department of Tourism, Youth and Sport</i>	1	-	2	2	-	-	-	-
15	Dinas Pertanian/ <i>Department of Agriculture</i>	-	1	4	2	-	2	-	-

Lanjutan Tabel/Continued Table 2.3.8

Organisasi Tingkat Daerah <i>Local Institution</i>		Eselon/Echelon							
		II		III		IV		V	
		L/M	P/F	L/M	P/F	L/M	P/F	L/M	P/F
(1)	(2)	(3)	(4)	(5)	(6)	(7)	(8)	(9)	
16	Dinas Koperasi UKM dan Perdagangan/ <i>Department of Cooperatives, Micro and Small Enterprises, and Trade</i>	1	–	2	1	2	3	–	–
17	Dinas Tenaga Kerja dan Perindustrian/ <i>Department of Labor and Industries</i>	1	–	1	2	3	3	–	–
18	Rumah Sakit Umum Daerah/ <i>Regional Public Hospital</i>	–	–	3	2	4	5	–	–
D. Kantor/ <i>Offices</i>									
1	Kantor Kesatuan Bangsa dan Politik/ <i>Office of Nation and Political Unity</i>	1	–	2	1	1	1	–	–
E. Kantor Camat/ <i>District Offices</i>									
1	Kantor Camat Rambatan/ <i>Rambatan District Office</i>	–	–	1	1	2	2	–	–
2	Kantor Camat X Koto/X Koto District Office	–	–	2	–	2	4	–	–
3	Kantor Camat Pariangan/ <i>Pariangan District Office</i>	–	–	2	–	3	3	–	–
4	Kantor Camat Lima Kaum/ <i>Lima Kaum District Office</i>	–	–	1	1	2	3	–	–
5	Kantor Camat Tanjung Emas/ <i>Tanjung Emas District Office</i>	–	–	–	1	3	2	–	–
6	Kantor Camat Sungayang/ <i>Sungayang District Office</i>	–	–	1	1	2	4	–	–
7	Kantor Camat Sungai Tarab/ <i>Sungai Tarab District Office</i>	–	–	2	–	2	4	–	–
8	Kantor Camat Salimpaung/ <i>Salimpaung District Office</i>	–	–	2	–	–	6	–	–
9	Kantor Camat Lintau Buo Utara/ <i>Lintau Buo Utara District Office</i>	–	–	2	–	3	2	–	–
10	Kantor Camat Lintau Buo/ <i>Lintau Buo District Office</i>	–	–	1	–	3	3	–	–
11	Kantor Camat Padang Ganting/ <i>Padang Ganting District Office</i>	–	–	1	–	3	3	–	–
12	Kantor Camat Tanjung Baru/ <i>Tanjung Baru District Office</i>	–	–	2	–	1	5	–	–

Lanjutan Tabel/*Continued Table 2.3.8*

Organisasi Tingkat Daerah <i>Local Institution</i>		Eselon/Echelon							
		II		III		IV		V	
		L/M	P/F	L/M	P/F	L/M	P/F	L/M	P/F
(1)	(2)	(3)	(4)	(5)	(6)	(7)	(8)	(9)	
13	Kantor Camat Batipuah Selatan/ <i>Batipuh Selatan District Office</i>	–	–	2	–	2	3	–	–
14	Kantor Camat Batipuh/ <i>Batipuh District Office</i>	–	–	1	1	1	4	–	–
F. Diperbantukan/ <i>Seconded</i>		–	–	–	–	–	–	–	–
G. Non Aktif/ <i>Inactive</i>		–	–	–	–	–	–	–	–
Jumlah/Total		26	6	92	52	87	97	–	–

Sumber/*Source*: Badan Kepegawaian dan Sumber Daya Manusia Kabupaten Tanah Datar/*Employment Agencies and Human Resources of Tanah Datar Regency*

Tabel
Table 2.3.9

Jumlah Aparatur Sipil Negara Menurut Organisasi Perangkat Daerah (OPD), Golongan dan Jenis Kelamin di Kabupaten Tanah Datar, 2024
Number of State Civil Service by Institution, Rank and Sex in Tanah Datar Regency, 2024

Organisasi Tingkat Daerah Local Institution	Golongan/Rank							
	I		II		III		IV	
	L/M	P/F	L/M	P/F	L/M	P/F	L/M	P/F
(1)	(2)	(3)	(4)	(5)	(6)	(7)	(8)	(9)
A. Sekretariat/Secretary Offices								
1. Sekretariat Daerah/Regional Secretary	2	–	9	6	35	36	13	4
2. Sekretariat DPRD/Secretary of Regional Representative Council	–	–	1	–	9	7	3	1
B. Badan								
1. Inpektorat/Inspector Office	–	–	–	–	10	19	8	10
2. Badan Perencanaan Pembangunan Daerah, Penelitian Dan Pengembangan/ Regional Development Planning, Research and Development Agency	–	–	1	–	16	14	6	4
3. Badan Kepegawaian dan Pengembangan SDM/ Staffing and Human Resource Agency	–	–	2	1	5	16	2	4
4. Badan Pengelolaan Keuangan Daerah/ Regional Finance Management Agency	–	–	2	–	14	13	1	6
5. Badan Pengelolaan Pendapatan Daerah/ Regional Revenues Management Agency	–	–	1	2	6	8	4	1
6. Badan Penanggulangan Bencana Daerah/ Regional Disaster Management Agency	–	–	2	1	13	3	2	1
C. Dinas/Departement								
1 Dinas Pendidikan dan Kebudayaan/ Department of Education and Culture	4	–	40	14	274	1.076	190	642
2 Dinas Kesehatan/Department of Health	1	–	24	132	46	375	9	57
3 Dinas Pekerjaan Umum, Penatan Ruang, dan Pertanahan/ Department of Public Works, Spatial Planning and Land	–	–	11	6	37	6	4	1

Lanjutan Tabel/Continued Table 2.3.9

Organisasi Tingkat Daerah <i>Local Institution</i>	Golongan/Rank							
	I		II		III		IV	
	L/M	P/F	L/M	P/F	L/M	P/F	L/M	P/F
(1)	(2)	(3)	(4)	(5)	(6)	(7)	(8)	(9)
4 Dinas Perumahan Rakyat, Kawasan Pemukiman, dan Lingkungan Hidup <i>Department of Housing, Residential Area and Environment</i>	–	–	2	1	10	12	3	3
5 Satuan Polisi Pamong Praja dan Pemadam Kebakaran <i>Civil Service Police Unit and Firefighter</i>	1	–	8	1	22	4	5	–
6 Dinas Sosial, Pemberdayaan Perempuan, dan Perlindungan Anak <i>Department of Social, Women Empowerment and Child Protection</i>	–	–	1	1	7	15	4	4
7 Dinas Kependudukan dan Pencatatan Sipil/ <i>Department of Resident and Civil Registration</i>	–	–	2	–	5	9	3	2
8 Dinas Pemberdayaan Masyarakat Desa, Pengendalian Penduduk, dan Keluarga Bencana/ <i>Deaprtment of Village Society Empowerment, Population Control and Family Planning</i>	–	–	2	4	3	12	5	1
9 Dinas Perhubungan/ <i>Department of Transportation</i>	–	–	8	2	21	8	3	1
10 Dinas Komunikasi dan Informatika/ <i>Department of Communication and Informatics</i>	–	–	1	2	5	8	3	1
11 Dinas Penanaman Modal, Pelayanan Terpadu Satu Pintu/ <i>Department of Investment, One Stop Integrated Services</i>	–	–	–	1	9	10	4	1
12 Dinas Perpustakaan dan Kearsipan/ <i>Department of Library and Archives</i>	–	–	2	6	1	12	3	2
13 Dinas Pangan dan Perikanan/ <i>Department of Food Security and Fishery</i>	–	–	2	1	12	7	2	3
14 Dinas Pariwisata, Pemuda, dan Olahraga/ <i>Department of Tourism, Youth and Sport</i>	–	–	1	2	11	10	2	3
15 Dinas Pertanian/ <i>Department of Agriculture</i>	–	–	–	2	26	32	5	12

Lanjutan Tabel/Continued Table 2.3.9

Organisasi Tingkat Daerah <i>Local Institution</i>		Golongan/Rank							
		I		II		III		IV	
		L/M	P/F	L/M	P/F	L/M	P/F	L/M	P/F
(1)		(2)	(3)	(4)	(5)	(6)	(7)	(8)	(9)
16	Dinas Koperasi UKM dan Perdagangan/ <i>Department of Cooperatives, Micro and Small Enterprises, and Trade</i>	1	–	2	1	9	9	2	1
17	Dinas Tenaga Kerja dan Perindustrian/ <i>Department of Labor and Industries</i>	1	–	3	–	14	11	2	2
18	Rumah Sakit Umum Daerah/ <i>Regional Public Hospital</i>	–	3	9	30	34	182	10	49
D. Kantor/ <i>Offices</i>									
1	Kantor Kesatuan Bangsa dan Politik/ <i>Office of Nation and Political Unity</i>	–	–	–	2	4	4	2	1
E. Kantor Camat/ <i>District Offices</i>									
1	Kantor Camat Rambatan/ <i>Rambatan District Office</i>	–	–	–	1	3	2	1	1
2	Kantor Camat X Koto/X Koto District Office	–	–	1	3	4	5	–	–
3	Kantor Camat Pariangan/ <i>Pariangan District Office</i>	–	–	–	–	5	5	2	–
4	Kantor Camat Lima Kaum/ <i>Lima Kaum District Office</i>	–	–	1	–	3	5	1	–
5	Kantor Camat Tanjung Emas/ <i>Tanjung Emas District Office</i>	–	–	1	1	3	3	–	1
6	Kantor Camat Sungayang/ <i>Sungayang District Office</i>	–	–	–	1	3	5	–	1
7	Kantor Camat Sungai Tarab/ <i>Sungai Tarab District Office</i>	–	–	2	–	3	5	1	–
8	Kantor Camat Salimpaung/ <i>Salimpaung District Office</i>	–	–	2	–	1	6	2	–
9	Kantor Camat Lintau Buo Utara/ <i>Lintau Buo Utara District Office</i>	–	–	1	1	4	3	1	–
10	Kantor Camat Lintau Buo/ <i>Lintau Buo District Office</i>	1	–	–	2	3	4	1	–
11	Kantor Camat Padang Ganting/ <i>Padang Ganting District Office</i>	–	–	–	2	3	3	1	–

Lanjutan Tabel/*Continued Table 2.3.9*

Organisasi Tingkat Daerah <i>Local Institution</i>	Golongan/Rank							
	I		II		III		IV	
	L/M	P/F	L/M	P/F	L/M	P/F	L/M	P/F
(1)	(2)	(3)	(4)	(5)	(6)	(7)	(8)	(9)
12 Kantor Camat Tanjung Baru/ <i>Tanjung Baru District Office</i>	–	–	–	2	1	5	3	–
13 Kantor Camat Batipuah Selatan/ <i>Batipuh Selatan District Office</i>	–	–	1	1	3	4	2	–
14 Kantor Camat Batipuh/ <i>Batipuh District Office</i>	–	–	–	–	2	6	1	–
F. Diperbantukan/ <i>Seconded</i>	–	–	–	–	3	2	1	–
G. Non Aktif/ <i>Inactive</i>	–	–	–	1	1	2	–	–
Jumlah/Total	11	3	145	233	703	1.983	317	820

Sumber/*Source*: Badan Kepegawaian dan Sumber Daya Manusia Kabupaten Tanah Datar/*Employment Agencies and Human Resources of Tanah Datar Regency*

Tabel
Table 2.3.10

Jumlah Aparatur Sipil Negara Laki-Laki pada Instansi Vertikal menurut Golongan di Kabupaten Tanah Datar, 2024
Number of Male State Civil Service of Central Institution by Grade in Tanah Datar Regency, 2024

Instansi Institution	Gol. I Grade I	Gol. II Grade II	Gol. III Grade III	Gol. IV Grade IV	Jumlah Total
(1)	(2)	(3)	(4)	(5)	(6)
Kementerian Agama
Badan Pusat Statistik	–	–	13	3	16
Kementerian ATR/BPN	–	–	6	2	8
Pengadilan Negeri Batusangkar	–	2	9	1	12
Pengadilan Agama Batusangkar	–	1	7	3	11
Kejaksaan Negeri	–	14	18	–	33
Balai Pelestarian Cagar Budaya	–	20	30	3	53
Rumah Tahanan Negara	–	19	8	1	28
Kepolisian Resor Tanah Datar	–	1	–	–	1
Kodim 0307	–	1	–	–	–
KP2P (Kantor Pajak) Batusangkar
KPU	–	–	7	1	8
Jumlah/Total	–	58	98	14	170

Sumber/Source: Badan Pusat Statistik Kabupaten Tanah Datar, Kompilasi DDA/BPS—Statistics Tanah Datar Regency, Compilation of DDA

Tabel
Table 2.3.11**Jumlah Aparatur Sipil Negara Perempuan pada Instansi Vertikal menurut Golongan di Kabupaten Tanah Datar, 2024**
Number of Female State Civil Service of Central Institution by Grade in Tanah Datar Regency, 2024

Instansi Institution	Gol. I Grade I	Gol. II Grade II	Gol. III Grade III	Gol. IV Grade IV	Jumlah Total
(1)	(2)	(3)	(4)	(5)	(6)
Kementerian Agama
Badan Pusat Statistik	–	1	10	2	13
Kementerian ATR/BPN	–	2	6	–	8
Pengadilan Negeri Batusangkar	–	1	8	1	10
Pengadilan Agama Batusangkar	...	4	7	1	12
Kejaksaan Negeri	–	11	11	–	22
Balai Pelestarian Cagar Budaya	–	5	24	1	30
Rumah Tahanan Negara	–	2	4	–	6
Kepolisian Resor Tanah Datar	–	1	2	–	3
Kodim 0307	–	1	–	–	–
KP2P (Kantor Pajak) Batusangkar
KPU	–	–	6	–	6
Jumlah/Total	–	28	78	5	110

Sumber/Source: Badan Pusat Statistik Kabupaten Tanah Datar, Kompilasi DDA/BPS—Statistics Tanah Datar Regency, Compilation of DDA

Tabel
Table 2.3.12

Jumlah Aparatur Sipil Negara pada Instansi Vertikal menurut Golongan di Kabupaten Tanah Datar, 2024
Number of State Civil Service of Central Institution by Grade in Tanah Datar Regency, 2024

Instansi Institution	Gol. I Grade I	Gol. II Grade II	Gol. III Grade III	Gol. IV Grade IV	Jumlah Total
(1)	(2)	(3)	(4)	(5)	(6)
Kementerian Agama
Badan Pusat Statistik	–	1	23	5	29
Kementerian ATR/BPN	–	2	12	2	16
Pengadilan Negeri Batusangkar	–	3	17	2	22
Pengadilan Agama Batusangkar	–	5	14	4	23
Kejaksaan Negeri	–	25	29	–	55
Balai Pelestarian Cagar Budaya	–	25	54	4	83
Rumah Tahanan Negara	–	21	12	1	34
Kepolisian Resor Tanah Datar	–	2	2	–	4
Kodim 0307	–	2	–	–	–
KP2P (Kantor Pajak) Batusangkar
KPU	–	–	13	1	14
Jumlah/Total	–	86	176	19	280

Sumber/Source: Badan Pusat Statistik Kabupaten Tanah Datar, Kompilasi DDA/BPS—Statistics Tanah Datar Regency, Compilation of DDA

Tabel
Table 2.3.13**Jumlah Aparatur Sipil Negara Laki-laki pada Instansi Vertikal menurut Golongan di Kabupaten Tanah Datar, 2024**
Number of Male State Civil Service of Central Institution by Education Attainment in Tanah Datar Regency, 2024

Instansi Institution	SD Elemen- tary School	SLTP/ sedera- jat Lower Second- ary School	SMA/ sedera- jat Upper Second- ary School	D-1/D- 2/D-3 Dip-1/ Dip-2/ Dip-3	D- 4/S-1 Dip-4/ Bach. Deg	S-2 Master Deg	S-3 Doctoral Deg
(1)	(2)	(3)	(4)	(5)	(6)	(7)	(8)
Kementerian Agama
Badan Pusat Statistik	–	–	2	2	7	5	–
Kementerian ATR/BPN	–	–	–	–	6	2	–
Pengadilan Negeri Batusangkar
Pengadilan Agama Batusangkar	2	2	1	–	1	1	–
Kejaksaan Negeri	–	–	12	2	13	6	–
Balai Pelestarian Cagar Budaya	–	1	24	2	20	6	–
Rumah Tahanan Negara	–	–	21	–	5	2	28
Kepolisian Resor Tanah Datar	–	1	–	–	–	–	–
Kodim 0307	–	–	1	–	–	–	–
KP2P (Kantor Pajak) Batusangkar
KPU	–	–	2	–	6	–	–
Jumlah/Total	2	4	63	6	58	22	28

Sumber/Source: Badan Pusat Statistik Kabupaten Tanah Datar, Kompilasi DDA/BPS–Statistics Tanah Datar Regency, Compilation of DDA

Tabel
Table 2.3.14

Jumlah Aparatur Sipil Negara Perempuan pada Instansi Vertikal menurut Golongan di Kabupaten Tanah Datar, 2024

Number of Female State Civil Service of Central Institution by Education Attainment in Tanah Datar Regency, 2024

Instansi Institution	SD Elemen- tary School	SLTP/ sedera- jat Lower Second- ary School	SMA/ sedera- jat Upper Second- ary School	D-1/D- 2/D-3 Dip-1/ Dip-2/ Dip-3	D- 4/S-1 Dip-4/ Bach. Deg	S-2 Master Deg	S-3 Doctoral Deg
(1)	(2)	(3)	(4)	(5)	(6)	(7)	(8)
Kementerian Agama
Badan Pusat Statistik	–	–	–	2	9	2	–
Kementerian ATR/BPN	–	–	–	2	6	–	–
Pengadilan Negeri Batusangkar
Pengadilan Agama Batusangkar	5	5	5	–	2	–	–
Kejaksaan Negeri	–	–	8	4	8	2	–
Balai Pelestarian Cagar Budaya	–	–	6	5	14	5	–
Rumah Tahanan Negara	–	–	2	1	3	–	6
Kepolisian Resor Tanah Datar	–	–	2	–	1	–	–
Kodim 0307	–	–	1	–	–	–	–
KP2P (Kantor Pajak) Batusangkar
KPU	–	–	–	–	5	1	–
Jumlah/Total	5	5	24	14	48	10	6

Sumber/Source: Badan Pusat Statistik Kabupaten Tanah Datar, Kompilasi DDA/BPS–Statistics Tanah Datar Regency, Compilation of DDA

Tabel
Table 2.3.15**Jumlah Aparatur Sipil Negara pada Instansi Vertikal menurut Pendidikan Tertinggi yang Ditamatkan di Kabupaten Tanah Datar, 2024**
Number of State Civil Service of Central Institution by Education Attainment in Tanah Datar Regency, 2024

Instansi Institution	SD Elemen- tary School	SLTP/ seder- jat Lower Second- ary School	SMA/ seder- jat Upper Second- ary School	D-1/D- 2/D-3 Dip-1/ Dip-2/ Dip-3	D- 4/S-1 Dip-4/ Bach. Deg	S-2 Master Deg	S-3 Doctoral Deg
(1)	(2)	(3)	(4)	(5)	(6)	(7)	(8)
Kementerian Agama
Badan Pusat Statistik	–	–	2	4	16	7	–
Kementerian ATR/BPN	–	–	–	2	12	2	–
Pengadilan Negeri Batusangkar
Pengadilan Agama Batusangkar	7	7	6	3	1	–	–
Kejaksaan Negeri	–	–	20	6	21	8	–
Balai Pelestarian Cagar Budaya	–	1	30	7	34	11	–
Rumah Tahanan Negara	–	–	23	1	8	2	34
Kepolisian Resor Tanah Datar	–	1	2	–	1	–	–
Kodim 0307	–	–	2	–	–	–	–
KP2P (Kantor Pajak) Batusangkar
KPU	–	–	2	–	11	1	–
Jumlah/Total	7	9	87	23	104	31	34

Sumber/Source: Badan Pusat Statistik Kabupaten Tanah Datar, Kompilasi DDA/BPS–Statistics Tanah Datar Regency, Compilation of DDA

Tabel
Table 2.3.16

Jumlah Aparatur Sipil Negara Pejabat Struktural Instansi Vertikal menurut Jenis Kelamin di Kabupaten Tanah Datar, 2024
Number of State Civil Service of Central Institution Occupying Echelon Position by Sex in Tanah Datar Regency, 2024

Kantor Office	Eselon III Echelon III		Eselon IV Echelon IV		Eselon V Echelon V	
	L/M	P/F	L/M	P/F	L/M	P/F
(1)	(2)	(3)	(4)	(5)	(6)	(7)
Kementerian Agama
Badan Pusat Statistik	1	–	1	–	–	–
Kementerian ATR/BPN	1	–	3	1	–	–
Pengadilan Negeri Batusangkar	1	1	3	1	–	–
Pengadilan Agama Batusangkar	–	–	2	1	–	–
Kejaksaan Negeri	1	–	5	1	3	2
Balai Pelestarian Cagar Budaya	1	–	1	–	–	–
Rumah Tahanan Negara	–	–	1	–	2	1
Kepolisian Resor Tanah Datar	–	–	–	2	–	–
Kodim 0307	–	–	–	–	–	–
KP2P (Kantor Pajak) Batusangkar
KPU	1	–	1	3	–	–
Jumlah/Total	6	1	17	9	5	3

Sumber/Source: Badan Pusat Statistik Kabupaten Tanah Datar, Kompilasi DDA/BPS—Statistics Tanah Datar Regency, Compilation of DDA

Tabel 2.3.17 **Jumlah Aparatur Sipil Negara Pejabat Fungsional Instansi Vertikal menurut Jenis Kelamin di Kabupaten Tanah Datar, 2024**
Number of State Civil Service of Central Institutions Occupying Functional Position by Sex in Tanah Datar Regency, 2024

Kantor Office	Laki-laki Male	Perempuan Female	Jumlah Total
(1)	(2)	(3)	(4)
Kementerian Agama
Badan Pusat Statistik	12	13	25
Kementerian ATR/BPN	4	7	11
Pengadilan Negeri Batusangkar	12	10	...
Pengadilan Agama Batusangkar	5	4	9
Kejaksaan Negeri	2	6	8
Balai Pelestarian Cagar Budaya	20	11	31
Rumah Tahanan Negara	4	2	6
Kepolisian Resor Tanah Datar	1	3	4
Kodim 0307	1	1	2
KP2P (Kantor Pajak) Batusangkar
KPU	1	–	1
Jumlah/Total	62	57	119

Sumber/Source: Badan Pusat Statistik Kabupaten Tanah Datar, Kompilasi DDA/BPS—Statistics Tanah Datar Regency, Compilation of DDA

Tabel
Table 2.3.18**Jumlah Aparatur Sipil Negara Instansi Vertikal yang Memasuki Masa Pensiun menurut Jenis Kelamin di Kabupaten Tanah Datar, 2024**
Number of State Civil Service of Central Institutions Entering Retirement Age by Sex in Tanah Datar Regency, 2024

Kantor Office	Laki-laki Male	Perempuan Female	Jumlah Total
(1)	(2)	(3)	(4)
Kementerian Agama
Badan Pusat Statistik	–	–	–
Kementerian ATR/BPN	2	–	2
Pengadilan Negeri Batusangkar	1	–	1
Pengadilan Agama Batusangkar	–	–	–
Kejaksaan Negeri	1	1	2
Balai Pelestarian Cagar Budaya	3	1	4
Rumah Tahanan Negara	–	–	–
Kepolisian Resor Tanah Datar	1	3	4
Kodim 0307	3	1	4
KP2P (Kantor Pajak) Batusangkar
KPU	–	–	–
Jumlah/Total	11	6	17

Sumber/Source: Badan Pusat Statistik Kabupaten Tanah Datar, Kompilasi DDA/BPS–Statistics Tanah Datar Regency, Compilation of DDA

Tabel
Table 2.3.19

Jumlah Pegawai Pemerintah dengan Perjanjian Kerja (PPPK) menurut Organisasi Perangkat Daerah dan Jenis Kelamin di Kabupaten Tanah Datar, 2024
Number of State Employees with Employment Agreements by Institution and Sex in Tanah Datar Regency, 2024

Organisasi Tingkat Daerah <i>Local Institution</i>		Laki-laki <i>Male</i>	Perempuan <i>Female</i>	Jumlah <i>Total</i>
(1)		(2)	(3)	(4)
A. Sekretariat/ <i>Secretary Offices</i>				
1.	Sekretariat Daerah/ <i>Regional Secretary</i>	1	5	6
2.	Sekretariat DPRD/ <i>Secretary of Regional Representative Council</i>	–	–	–
B. Badan				
1.	Inpektorat/ <i>Inspector Office</i>	–	–	–
2.	Badan Perencanaan Pembangunan Daerah, Penelitian Dan Pengembangan/ <i>Regional Development Planning, Research and Development Agency</i>	–	–	–
3.	Badan Kepegawaian dan Pengembangan SDM/ <i>Staffing and Human Resource Agency</i>	–	–	–
4.	Badan Pengelolaan Keuangan Daerah/ <i>Regional Finance Management Agency</i>	–	3	3
5.	Badan Pengelolaan Pendapatan Daerah/ <i>Regional Revenues Management Agency</i>	–	5	5
6.	Badan Penanggulangan Bencana Daerah/ <i>Regional Disaster Management Agency</i>	–	–	–
C. Dinas/ <i>Departement</i>				
1	Dinas Pendidikan dan Kebudayaan/ <i>Department of Education and Culture</i>	264	1.014	1.278
2	Dinas Kesehatan/ <i>Department of Health</i>	16	116	132
3	Dinas Pekerjaan Umum, Penatan Ruang, dan Pertanahan/ <i>Department of Public Works, Spatial Planning and Land</i>	–	–	–
4	Dinas Perumahan Rakyat, Kawasan Pemukiman, dan Lingkungan Hidup <i>Department of Housing, Residential Area and Environment</i>	–	–	–
5	Satuan Polisi Pamong Praja dan Pemadam Kebakaran <i>Civil Service Police Unit and Firefighter</i>	20	–	20

Lanjutan Tabel/*Continued Table 2.3.19*

Organisasi Tingkat Daerah <i>Local Institution</i>		Laki-laki <i>Male</i>	Perempuan <i>Female</i>	Jumlah <i>Total</i>
(1)		(2)	(3)	(4)
6	Dinas Sosial, Pemberdayaan Perempuan, dan Perlindungan Anak <i>Department of Social, Women Empowerment and Child Protection</i>	–	–	–
7	Dinas Kependudukan dan Pencatatan Sipil/ <i>Department of Resident and Civil Registration</i>	–	–	–
8	Dinas Pemberdayaan Masyarakat Desa, Pengendalian Penduduk, dan Keluarga Bencana/ <i>Department of Village Society Empowerment, Population Control and Family Planning</i>	–	–	–
9	Dinas Perhubungan/ <i>Department of Transportation</i>	–	–	–
10	Dinas Komunikasi dan Informatika/ <i>Department of Communication and Informatics</i>	3	4	7
11	Dinas Penanaman Modal, Pelayanan Terpadu Satu Pintu/ <i>Department of Investment, One Stop Integrated Services</i>	1	2	3
12	Dinas Perpustakaan dan Kearsipan/ <i>Department of Library and Archives</i>	–	–	–
13	Dinas Pangan dan Perikanan/ <i>Department of Food Security and Fishery</i>	1	–	1
14	Dinas Pariwisata, Pemuda, dan Olahraga/ <i>Department of Tourism, Youth and Sport</i>	2	2	4
15	Dinas Pertanian/ <i>Department of Agriculture</i>	23	28	51
16	Dinas Koperasi UKM dan Perdagangan/ <i>Department of Cooperatives, Micro and Small Enterprises, and Trade</i>	1	–	1
17	Dinas Tenaga Kerja dan Perindustrian/ <i>Department of Labor and Industries</i>	–	–	–
18	Rumah Sakit Umum Daerah/ <i>Regional Public Hospital</i>	22	96	118
D. Kantor/Offices				
1	Kantor Kesatuan Bangsa dan Politik/ <i>Office of Nation and Political Unity</i>	1	2	3
E. Kantor Camat/District Offices				
1	Kantor Camat Rambatan/ <i>Rambatan District Office</i>	–	–	–
2	Kantor Camat X Koto/X Koto District Office	–	–	–
3	Kantor Camat Pariangan/ <i>Pariangan District Office</i>	–	–	–

Lanjutan Tabel/*Continued Table* 2.3.19

Organisasi Tingkat Daerah <i>Local Institution</i>		Laki-laki <i>Male</i>	Perempuan <i>Female</i>	Jumlah <i>Total</i>
(1)	(2)	(3)	(4)	
4 Kantor Camat Lima Kaum/ <i>Lima Kaum District Office</i>	–	–	–	
5 Kantor Camat Tanjung Emas/ <i>Tanjung Emas District Office</i>	–	–	–	
6 Kantor Camat Sungayang/ <i>Sungayang District Office</i>	–	–	–	
7 Kantor Camat Sungai Tarab/ <i>Sungai Tarab District Office</i>	–	–	–	
8 Kantor Camat Salimpaung/ <i>Salimpaung District Office</i>	–	–	–	
9 Kantor Camat Lintau Buo Utara/ <i>Lintau Buo Utara District Office</i>	–	–	–	
10 Kantor Camat Lintau Buo/ <i>Lintau Buo District Office</i>	–	–	–	
11 Kantor Camat Padang Ganting/ <i>Padang Ganting District Office</i>	–	–	–	
12 Kantor Camat Tanjung Baru/ <i>Tanjung Baru District Office</i>	–	–	–	
13 Kantor Camat Batipuah Selatan/ <i>Batipuh Selatan District Office</i>	–	–	–	
14 Kantor Camat Batipuh/ <i>Batipuh District Office</i>	–	–	–	
F. Diperbantukan/ <i>Seconded</i>	–	–	–	
G. Non Aktif/ <i>Inactive</i>	–	–	–	
Jumlah/Total	355	1.277	1.632	

Sumber/*Source*: Badan Kepegawaian dan Pengembangan Sumber Daya Manusia Kabupaten Tanah Datar/*Staffing and Human Resource Agency of Tanah Datar Regency*

Tabel
Table 2.3.20

Jumlah Pegawai Pemerintah dengan Perjanjian Kerja (PPPK) menurut Organisasi Perangkat Daerah dan Golongan di Kabupaten Tanah Datar, 2024
Number of State Employees with Employment Agreements by Institution and Rank in Tanah Datar Regency, 2024

Organisasi Tingkat Daerah <i>Local Institution</i>	Golongan V <i>Rank V</i>	Golongan VII <i>Rank VII</i>	Golongan IX <i>Rank IX</i>	Golongan X <i>Rank X</i>	Jumlah Total
(1)	(2)	(3)	(4)	(5)	(6)
A. Sekretariat/Secretary Offices					
1. Sekretariat Daerah/ <i>Regional Secretary</i>	–	–	6	–	6
2. Sekretariat DPRD/ <i>Secretary of Regional Representative Council</i>	–	–	–	–	–
B. Badan					
1. Inpektorat/ <i>Inspector Office</i>	–	–	–	–	–
2. Badan Perencanaan Pembangunan Daerah, Penelitian Dan Pengembangan/ <i>Regional Development Planning, Research and Development Agency</i>	–	–	–	–	–
3. Badan Kepegawaian dan Pengembangan SDM/ <i>Staffing and Human Resource Agency</i>	–	–	–	–	–
4. Badan Pengelolaan Keuangan Daerah/ <i>Regional Finance Management Agency</i>	–	–	3	–	3
5. Badan Pengelolaan Pendapatan Daerah/ <i>Regional Revenues Management Agency</i>	–	–	5	–	5
6. Badan Penanggulangan Bencana Daerah/ <i>Regional Disaster Management Agency</i>	–	–	–	–	–
C. Dinas/Departement					
1 Dinas Pendidikan dan Kebudayaan/ <i>Department of Education and Culture</i>	–	–	1.278	–	1.278
2 Dinas Kesehatan/ <i>Department of Health</i>	–	90	27	15	132
3 Dinas Pekerjaan Umum, Penatan Ruang, dan Pertanahan/ <i>Department of Public Works, Spatial Planning and Land</i>	–	–	–	–	–

Lanjutan Tabel/Continued Table 2.3.20

Organisasi Tingkat Daerah <i>Local Institution</i>		Golon- gan V <i>Rank V</i>	Golon- gan VII <i>Rank VII</i>	Golon- gan IX <i>Rank IX</i>	Golon- gan X <i>Rank X</i>	Jumlah <i>Total</i>
(1)	(2)	(3)	(4)	(5)	(6)	
4	Dinas Perumahan Rakyat, Kawasan Pemukiman, dan Lingkungan Hidup <i>Department of Housing, Residential Area and Environment</i>	–	–	–	–	–
5	Satuan Polisi Pamong Praja dan Pemadam Kebakaran <i>Civil Service Police Unit and Firefighter</i>	20	–	–	–	20
6	Dinas Sosial, Pemberdayaan Perempuan, dan Perlindungan Anak <i>Department of Social, Women Empowerment and Child Protection</i>	–	–	–	–	–
7	Dinas Kependudukan dan Pencatatan Sipil/ <i>Department of Resident and Civil Registration</i>	–	–	–	–	–
8	Dinas Pemberdayaan Masyarakat Desa, Pengendalian Penduduk, dan Keluarga Bencana/ <i>Department of Village Society Empowerment, Population Control and Family Planning</i>	–	–	–	–	–
9	Dinas Perhubungan/ <i>Department of Transportation</i>	–	–	–	–	–
10	Dinas Komunikasi dan Informatika/ <i>Department of Communication and Informatics</i>	–	–	7	–	7
11	Dinas Penanaman Modal, Pelayanan Terpadu Satu Pintu/ <i>Department of Investment, One Stop Integrated Services</i>	–	1	2	–	3
12	Dinas Perpustakaan dan Kearsipan/ <i>Department of Library and Archives</i>	–	–	–	–	–
13	Dinas Pangan dan Perikanan/ <i>Department of Food Security and Fishery</i>	–	–	1	–	1
14	Dinas Pariwisata, Pemuda, dan Olahraga/ <i>Department of Tourism, Youth and Sport</i>	–	–	4	–	4
15	Dinas Pertanian/ <i>Department of Agriculture</i>	17	4	29	1	51

Lanjutan Tabel/*Continued Table 2.3.20*

Organisasi Tingkat Daerah <i>Local Institution</i>		Golon- gan V <i>Rank V</i>	Golon- gan VII <i>Rank VII</i>	Golon- gan IX <i>Rank IX</i>	Golon- gan X <i>Rank X</i>	Jumlah <i>Total</i>
(1)	(2)	(3)	(4)	(5)	(6)	
16	Dinas Koperasi UKM dan Perdagangan/ <i>Department of Cooperatives, Micro and Small Enterprises, and Trade</i>	–	–	1	–	1
17	Dinas Tenaga Kerja dan Perindustrian/ <i>Department of Labor and Industries</i>	–	–	–	–	–
18	Rumah Sakit Umum Daerah/ <i>Regional Public Hospital</i>	–	105	1	12	118
D. Kantor/Offices						
1	Kantor Kesatuan Bangsa dan Politik/ <i>Office of Nation and Political Unity</i>	–	–	3	–	3
E. Kantor Camat/District Offices						
1	Kantor Camat Rambatan/ <i>Rambatan District Office</i>	–	–	–	–	–
2	Kantor Camat X Koto/X Koto District Office	–	–	–	–	–
3	Kantor Camat Pariangan/ <i>Pariangan District Office</i>	–	–	–	–	–
4	Kantor Camat Lima Kaum/ <i>Lima Kaum District Office</i>	–	–	–	–	–
5	Kantor Camat Tanjung Emas/ <i>Tanjung Emas District Office</i>	–	–	–	–	–
6	Kantor Camat Sungayang/ <i>Sungayang District Office</i>	–	–	–	–	–
7	Kantor Camat Sungai Tarab/ <i>Sungai Tarab District Office</i>	–	–	–	–	–
8	Kantor Camat Salimpaung/ <i>Salimpaung District Office</i>	–	–	–	–	–
9	Kantor Camat Lintau Buo Utara/ <i>Lintau Buo Utara District Office</i>	–	–	–	–	–
10	Kantor Camat Lintau Buo/ <i>Lintau Buo District Office</i>	–	–	–	–	–
11	Kantor Camat Padang Ganting/ <i>Padang Ganting District Office</i>	–	–	–	–	–
12	Kantor Camat Tanjung Baru/ <i>Tanjung Baru District Office</i>	–	–	–	–	–

Lanjutan Tabel/*Continued Table* 2.3.20

Organisasi Tingkat Daerah <i>Local Institution</i>		Golongan V <i>Rank V</i>	Golongan VII <i>Rank VII</i>	Golongan IX <i>Rank IX</i>	Golongan X <i>Rank X</i>	Jumlah Total
(1)	(2)	(3)	(4)	(5)	(6)	
13 Kantor Camat Batipuh Selatan/ <i>Batipuh Selatan District Office</i>	–	–	–	–	–	
14 Kantor Camat Batipuh/ <i>Batipuh District Office</i>	–	–	–	–	–	
F. Diperbantukan/ <i>Seconded</i>	–	–	–	–	–	
G. Non Aktif/ <i>Inactive</i>	–	–	–	–	–	
Jumlah/Total	37	200	1.367	28	1.632	

Sumber/*Source*: Badan Kepegawaian dan Pengembangan Sumber Daya Manusia Kabupaten Tanah Datar/*Staffing and Human Resource Agency of Tanah Datar Regency*

Tabel
Table 2.3.21

Jumlah Pegawai Pemerintah dengan Perjanjian Kerja (PPPK) menurut Organisasi Perangkat Daerah dan Pendidikan Tertinggi yang Ditamatkan di Kabupaten Tanah Datar, 2024
Number of State Employees with Employment Agreements by Institution and Educational Attainment in Tanah Datar Regency, 2024

Organisasi Tingkat Daerah <i>Local Institution</i>	Pendidikan/ <i>Education</i>					
	SD <i>Primary School</i>	SLTP <i>Lower Secondary School</i>	SLTA <i>Upper Secondary School</i>	D-I <i>Dip-1</i>	D-II <i>Dip-2</i>	D-III <i>Dip-3</i>
(1)	(2)	(3)	(4)	(5)	(6)	(7)
A. Sekretariat/Secretary Offices						
1. Sekretariat Daerah/ <i>Regional Secretary</i>	–	–	–	–	–	–
2. Sekretariat DPRD/ <i>Secretary of Regional Representative Council</i>	–	–	–	–	–	–
B. Badan						
1. Inpektorat/ <i>Inspector Office</i>	–	–	–	–	–	–
2. Badan Perencanaan Pembangunan Daerah, Penelitian Dan Pengembangan/ <i>Regional Development Planning, Research and Development Agency</i>	–	–	–	–	–	–
3. Badan Kepegawaian dan Pengembangan SDM/ <i>Staffing and Human Resource Agency</i>	–	–	–	–	–	–
4. Badan Pengelolaan Keuangan Daerah/ <i>Regional Finance Management Agency</i>	–	–	–	–	–	–
5. Badan Pengelolaan Pendapatan Daerah/ <i>Regional Revenues Management Agency</i>	–	–	–	–	–	–
6. Badan Penanggulangan Bencana Daerah/ <i>Regional Disaster Management Agency</i>	–	–	–	–	–	–
C. Dinas/Departement						
1. Dinas Pendidikan dan Kebudayaan/ <i>Department of Education and Culture</i>	–	–	–	–	–	–
2. Dinas Kesehatan/ <i>Department of Health</i>	–	–	–	–	–	90

Lanjutan Tabel/*Continued Table 2.3.21*

Organisasi Tingkat Daerah <i>Local Institution</i>	Pendidikan/ <i>Education</i>					
	SD <i>Primary School</i>	SLTP <i>Lower Secondary School</i>	SLTA <i>Upper Secondary School</i>	D-I <i>Dip-1</i>	D-II <i>Dip-2</i>	D-III <i>Dip-3</i>
(1)	(2)	(3)	(4)	(5)	(6)	(7)
3 Dinas Pekerjaan Umum, Penatan Ruang, dan Pertanahan/ <i>Department of Public Works, Spatial Planning and Land</i>	-	-	-	-	-	-
4 Dinas Perumahan Rakyat, Kawasan Pemukiman, dan Lingkungan Hidup <i>Department of Housing, Residential Area and Environment</i>	-	-	-	-	-	-
5 Satuan Polisi Pamong Praja dan Pemadam Kebakaran <i>Civil Service Police Unit and Firefighter</i>	-	-	20	-	-	-
6 Dinas Sosial, Pemberdayaan Perempuan, dan Perlindungan Anak <i>Department of Social, Women Empowerment and Child Protection</i>	-	-	-	-	-	-
7 Dinas Kependudukan dan Pencatatan Sipil/ <i>Department of Resident and Civil Registration</i>	-	-	-	-	-	-
8 Dinas Pemberdayaan Masyarakat Desa, Pengendalian Penduduk, dan Keluarga Bencana/ <i>Department of Village Society Empowerment, Population Control and Family Planning</i>	-	-	-	-	-	-
9 Dinas Perhubungan/ <i>Department of Transportation</i>	-	-	-	-	-	-
10 Dinas Komunikasi dan Informatika/ <i>Department of Communication and Informatics</i>	-	-	-	-	-	-

Lanjutan Tabel/Continued Table 2.3.21

	Organisasi Tingkat Daerah <i>Local Institution</i>	Pendidikan/ <i>Education</i>					
		SD <i>Primary School</i>	SLTP <i>Lower Secondary School</i>	SLTA <i>Upper Secondary School</i>	D-I <i>Dip-1</i>	D-II <i>Dip-2</i>	D-III <i>Dip-3</i>
	(1)	(2)	(3)	(4)	(5)	(6)	(7)
11	Dinas Penanaman Modal, Pelayanan Terpadu Satu Pintu/ <i>Department of Investment, One Stop Integrated Services</i>	-	-	-	-	-	-
12	Dinas Perpustakaan dan Kearsipan/ <i>Department of Library and Archives</i>	-	-	-	-	-	-
13	Dinas Pangan dan Perikanan/ <i>Department of Food Security and Fishery</i>	-	-	-	-	-	-
14	Dinas Pariwisata, Pemuda, dan Olahraga/ <i>Department of Tourism, Youth and Sport</i>	-	-	-	-	-	-
15	Dinas Pertanian/ <i>Department of Agriculture</i>	-	-	17	-	-	4
16	Dinas Koperasi UKM dan Perdagangan/ <i>Department of Cooperatives, Micro and Small Enterprises, and Trade</i>	-	-	-	-	-	-
17	Dinas Tenaga Kerja dan Perindustrian/ <i>Department of Labor and Industries</i>	-	-	-	-	-	-
18	Rumah Sakit Umum Daerah/ <i>Regional Public Hospital</i>	-	-	-	-	-	105
D. Kantor/Offices							
1	Kantor Kesatuan Bangsa dan Politik/ <i>Office of Nation and Political Unity</i>	-	-	-	-	-	-
E. Kantor Camat/District Offices							
1	Kantor Camat Rambatan/ <i>Rambatan District Office</i>	-	-	-	-	-	-
2	Kantor Camat X Koto/ <i>X Koto District Office</i>	-	-	-	-	-	-
3	Kantor Camat Pariangan/ <i>Pariangan District Office</i>	-	-	-	-	-	-
4	Kantor Camat Lima Kaum/ <i>Lima Kaum District Office</i>	-	-	-	-	-	-
5	Kantor Camat Tanjung Emas/ <i>Tanjung Emas District Office</i>	-	-	-	-	-	-

Lanjutan Tabel/*Continued Table* 2.3.21

	Organisasi Tingkat Daerah <i>Local Institution</i>	Pendidikan/ <i>Education</i>					
		SD <i>Primary School</i>	SLTP <i>Lower Secondary School</i>	SLTA <i>Upper Secondary School</i>	D-I <i>Dip-1</i>	D-II <i>Dip-2</i>	D-III <i>Dip-3</i>
	(1)	(2)	(3)	(4)	(5)	(6)	(7)
6	Kantor Camat Sungayang/ <i>Sungayang District Office</i>	-	-	-	-	-	-
7	Kantor Camat Sungai Tarab/ <i>Sungai Tarab District Office</i>	-	-	-	-	-	-
8	Kantor Camat Salimpaung/ <i>Salimpaung District Office</i>	-	-	-	-	-	-
9	Kantor Camat Lintau Buo Utara/ <i>Lintau Buo Utara District Office</i>	-	-	-	-	-	-
10	Kantor Camat Lintau Buo/ <i>Lintau Buo District Office</i>	-	-	-	-	-	-
11	Kantor Camat Padang Ganting/ <i>Padang Ganting District Office</i>	-	-	-	-	-	-
12	Kantor Camat Tanjung Baru/ <i>Tanjung Baru District Office</i>	-	-	-	-	-	-
13	Kantor Camat Batipuah Selatan/ <i>Batipuah Selatan District Office</i>	-	-	-	-	-	-
14	Kantor Camat Batipuh/ <i>Batipuh District Office</i>	-	-	-	-	-	-
	F. Diperbantukan/ <i>Secoded</i>	-	-	-	-	-	-
	G. Non Aktif/ <i>Inactive</i>	-	-	-	-	-	-
	Jumlah/Total	-	-	37	-	-	199

Lanjutan Tabel/*Continued Table 2.3.21*

Organisasi Tingkat Daerah <i>Local Institution</i>	Pendidikan/ <i>Education</i>				Jumlah/ <i>Total</i>
	D-IV <i>Dip-4</i>	S-1 <i>Bachelor Degree</i>	S-2 <i>Master Degree</i>	S-3 <i>Doctoral Degree</i>	
(1)	(8)	(9)	(10)	(11)	(12)
A. Sekretariat/Secretary Offices					
1. Sekretariat Daerah/ <i>Regional Secretary</i>	–	6	–	–	6
2. Sekretariat DPRD/ <i>Secretary of Regional Representative Council</i>	–	–	–	–	–
B. Badan					
1. Inspektorat/ <i>Inspector Office</i>	–	–	–	–	–
2. Badan Perencanaan Pembangunan Daerah, Penelitian Dan Pengembangan/ <i>Regional Development Planning, Research and Development Agency</i>	–	–	–	–	–
3. Badan Kepegawaian dan Pengembangan SDM/ <i>Staffing and Human Resource Agency</i>	–	–	–	–	–
4. Badan Pengelolaan Keuangan Daerah/ <i>Regional Finance Management Agency</i>	–	3	–	–	3
5. Badan Pengelolaan Pendapatan Daerah/ <i>Regional Revenues Management Agency</i>	–	5	–	–	5
6. Badan Penanggulangan Bencana Daerah/ <i>Regional Disaster Management Agency</i>	–	–	–	–	–
C. Dinas/Departement					
1. Dinas Pendidikan dan Kebudayaan/ <i>Department of Education and Culture</i>	–	1.278	–	–	1.278
2. Dinas Kesehatan/ <i>Department of Health</i>	10	17	15	–	132
3. Dinas Pekerjaan Umum, Penatan Ruang, dan Pertanahan/ <i>Department of Public Works, Spatial Planning and Land</i>	–	–	–	–	–
4. Dinas Perumahan Rakyat, Kawasan Pemukiman, dan Lingkungan Hidup/ <i>Department of Housing, Residential Area and Environment</i>	–	–	–	–	–

Lanjutan Tabel/Continued Table 2.3.21

Organisasi Tingkat Daerah <i>Local Institution</i>	Pendidikan/ <i>Education</i>				Jumlah/ <i>Total</i>
	D-IV <i>Dip-4</i>	S-1 <i>Bachelor Degree</i>	S-2 <i>Master Degree</i>	S-3 <i>Doctoral Degree</i>	
(1)	(8)	(9)	(10)	(11)	(12)
5 Satuan Polisi Pamong Praja dan Pemadam Kebakaran <i>Civil Service Police Unit and Firefighter</i>	–	–	–	–	20
6 Dinas Sosial, Pemberdayaan Perempuan, dan Perlindungan Anak <i>Department of Social, Women Empowerment and Child Protection</i>	–	–	–	–	–
7 Dinas Kependudukan dan Pencatatan Sipil/ <i>Department of Resident and Civil Registration</i>	–	–	–	–	–
8 Dinas Pemberdayaan Masyarakat Desa, Pengendalian Penduduk, dan Keluarga Bencana/ <i>Department of Village Society Empowerment, Population Control and Family Planning</i>	–	–	–	–	–
9 Dinas Perhubungan/ <i>Department of Transportation</i>	–	–	–	–	–
10 Dinas Komunikasi dan Informatika/ <i>Department of Communication and Informatics</i>	–	7	–	–	7
11 Dinas Penanaman Modal, Pelayanan Terpadu Satu Pintu/ <i>Department of Investment, One Stop Integrated Services</i>	1	2	–	–	3
12 Dinas Perpustakaan dan Kearsipan/ <i>Department of Library and Archives</i>	–	–	–	–	–
13 Dinas Pangan dan Perikanan/ <i>Department of Food Security and Fishery</i>	–	1	–	–	1
14 Dinas Pariwisata, Pemuda, dan Olahraga/ <i>Department of Tourism, Youth and Sport</i>	–	4	–	–	4
15 Dinas Pertanian/ <i>Department of Agriculture</i>	–	30	–	–	51

Lanjutan Tabel/Continued Table 2.3.21

Organisasi Tingkat Daerah <i>Local Institution</i>	Pendidikan/ <i>Education</i>				Jumlah/ <i>Total</i>
	D-IV <i>Dip-4</i>	S-1 <i>Bachelor Degree</i>	S-2 <i>Master Degree</i>	S-3 <i>Doctoral Degree</i>	
(1)	(8)	(9)	(10)	(11)	(12)
16 Dinas Koperasi UKM dan Perdagangan/ <i>Department of Cooperatives, Micro and Small Enterprises, and Trade</i>	–	1	–	–	1
17 Dinas Tenaga Kerja dan Perindustrian/ <i>Department of Labor and Industries</i>	–	–	–	–	–
18 Rumah Sakit Umum Daerah/ <i>Regional Public Hospital</i>	1	–	12	–	118
D. Kantor/Offices					
1 Kantor Kesatuan Bangsa dan Politik/ <i>Office of Nation and Political Unity</i>	–	3	–	–	3
E. Kantor Camat/District Offices					
1 Kantor Camat Rambatan/ <i>Rambatan District Office</i>	–	–	–	–	–
2 Kantor Camat X Koto/X Koto <i>District Office</i>	–	–	–	–	–
3 Kantor Camat Pariangan/ <i>Pariangan District Office</i>	–	–	–	–	–
4 Kantor Camat Lima Kaum/ <i>Lima Kaum District Office</i>	–	–	–	–	–
5 Kantor Camat Tanjung Emas/ <i>Tanjung Emas District Office</i>	–	–	–	–	–
6 Kantor Camat Sungayang/ <i>Sungayang District Office</i>	–	–	–	–	–
7 Kantor Camat Sungai Tarab/ <i>Sungai Tarab District Office</i>	–	–	–	–	–
8 Kantor Camat Salimpaung/ <i>Salimpaung District Office</i>	–	–	–	–	–
9 Kantor Camat Lintau Buo Utara/ <i>Lintau Buo Utara District Office</i>	–	–	–	–	–
10 Kantor Camat Lintau Buo/ <i>Lintau Buo District Office</i>	–	–	–	–	–
11 Kantor Camat Padang Ganting/ <i>Padang Ganting District Office</i>	–	–	–	–	–

Lanjutan Tabel/*Continued Table 2.3.21*

Organisasi Tingkat Daerah <i>Local Institution</i>	Pendidikan/ <i>Education</i>				Jumlah/ <i>Total</i>
	D-IV <i>Dip-4</i>	S-1 <i>Bachelor Degree</i>	S-2 <i>Master Degree</i>	S-3 <i>Doctoral Degree</i>	
(1)	(8)	(9)	(10)	(11)	(12)
12 Kantor Camat Tanjung Baru/ <i>Tanjung Baru District Office</i>	–	–	–	–	–
13 Kantor Camat Batipuah Selatan/ <i>Batipuh Selatan District Office</i>	–	–	–	–	–
14 Kantor Camat Batipuh/ <i>Batipuh District Office</i>	–	–	–	–	–
F. Diperbantukan/ <i>Seconded</i>	–	–	–	–	–
G. Non Aktif/ <i>Inactive</i>	–	–	–	–	–
Jumlah/Total	12	1.357	27	–	1.632

Sumber/*Source*: Badan Kepegawaian dan Pengembangan Sumber Daya Manusia Kabupaten Tanah Datar/*Staffing and Human Resource Agency of Tanah Datar Regency*

2.4 KEUANGAN PEMERINTAH GOVERNMENT FINANCE

Tabel 2.4.1 Target dan Realisasi Pendapatan Daerah di Kabupaten Tanah Datar (ribu rupiah), 2024
Table 2.4.1 Targeted and Achieved Regional Revenues in Tanah Datar Regency (thousand Rp.), 2024

Sumber Penerimaan Source of Admission	Tahun Anggaran 2024 Fiscal Year 2024		
	Target Target	Realisasi Realization	Persentase Percentage
(1)	(2)	(3)	(4)
1. Pendapatan Asli Daerah (PAD)	165.107.447,75	163.268.531,40	98,89
2. Pendapatan Transfer	1.199.762.905,98	1.162.372.731,77	96,88
3. Lain-lain Pendapatan yang Sah (HIBAH)	750.000,000	600.000,00	80,00
Jumlah Total			
2024	1.365.620.353,72	1.326.241.263,18	97,12
2023	1.266.540.688,00	1.257.464.482,00	99,28
2022	1.187.138.974,00	1.173.573.895,00	98,86
2021	1.263.943.446,00	1.251.060.500,00	98,98
2020	1.213.102.820,00	1.194.818.538,00	98,49

Sumber/Source: Badan Pengelola Pendapatan Daerah Kabupaten Tanah Datar/Office of Regional Revenue Management of Tanah Datar Regency

Tabel 2.4.2 **Target dan Realisasi Pendapatan Asli di Kabupaten Tanah Datar (ribu rupiah), 2024**
Targeted and Achieved Local Own-Source Revenues in Tanah Datar Regency (thousand Rp.), 2024

Sumber Penerimaan PAD <i>Source of Local Own-source Revenues</i>	Tahun Anggaran 2024 <i>Fiscal Year 2024</i>		
	Target <i>Target</i>	Realisasi <i>Realization</i>	Persentase <i>Percentage</i>
(1)	(2)	(3)	(4)
1. Pajak Daerah/ <i>Local Taxes</i>	32.894.352,43	26.212.093,65	79,69
2. Retribusi Daerah/ <i>Local Retribution</i>	96.274.102,60	100.115.028,81	103,99
3. Hasil Pengelolaan Kekayaan Daerah yang dipisahkan/ <i>Local Own Source Assets</i>	26.805.931,16	26.819.370,91	100,05
4. Lain-lain Pendapatan Asli Daerah/ <i>Other Local Own Source Assets</i>	9.133.061,56	10.122.038,04	110,83
2024	165.107.447,75	163.268.531,41	98,89
2023	148.527.934,00	150.888.840,00	101,59
Jumlah <i>Total</i>	127.561.706,00	144.522.246,00	113,30
2021	113.609.996,00	121.384.958,00	106,84
2020	122.967.861,00	122.247.542,00	99,41

Sumber/Source: Badan Pengelola Pendapatan Daerah Kabupaten Tanah Datar/*Office of Regional Revenue Management of Tanah Datar Regency*

Tabel
Table 2.4.3

Target dan Realisasi Pendapatan Transfer di Kabupaten Tanah Datar (ribu rupiah), 2024
Targeted and Achieved Transferred Revenues in Tanah Datar Regency (thousand Rp.), 2024

Sumber Penerimaan Transfer <i>Source of Transferred Revenues</i>	Tahun Anggaran 2024 <i>Fiscal Year 2024</i>		
	Target <i>Target</i>	Realisasi <i>Realization</i>	Persentase <i>Percentage</i>
(1)	(2)	(3)	(4)
1. Transfer Pemerintah Pusat Dana Perimbangan/ <i>Fiscal balance transfers from the central government</i>	1.089.529.470,72	1.144.549.005,64	105,05
2. Transfer Pemerintah Pusat Lainnya/ <i>Other transfers from the central government</i>	—	—	—
3. Transfer Pemerintah Provinsi/ <i>Transfers from Provincial Government</i>	—	—	—
2024	1.089.529.470,72	1.144.549.005,64	105,05
2023	1.019.533.921.00	1.027.425.833.00	100,77
Jumlah Total	1.055.398.173.00	1.025.167.694.26	97,14
2021	1.097.663.968.58	1.077.614.071.75	98,17
2020	1.043.364.258.00	1.026.076.615.00	98,34

Sumber/Source: Badan Pengelola Pendapatan Daerah Kabupaten Tanah Datar/Office of Regional Revenue Management of Tanah Datar Regency

Tabel 2.4.4 **Target dan Realisasi Lain-lain Pendapatan yang Sah di Kabupaten Tanah Datar (ribu rupiah), 2024**
Table **Targeted and Achieved Other Lawful Local Revenues in Tanah Datar Regency (thousand Rp.), 2024**

Sumber Lain-lain Pendapatan yang Sah Source of Other Lawful Local Revenues		Tahun Anggaran 2024 Fiscal Year 2024		
		Target Target	Realisasi Realization	Persentase Percentage
(1)		(2)	(3)	(4)
1.	Pendapatan Hibah/ Grant Revenues	750.000,00	600.000,00	80,00
2.	Pendapatan Lainnya/ Other Revenues	–	–	–
	2024	750.000,00	600.000,00	80,00
Jumlah Total	2023	3.320.000,00	3.157.882,00	95,12
	2022	4.179.095,00	3.883.955,00	92,94
	2021	52.669.481,07	52.289.919,80	99,28
	2020	46.770.700,00	46.359.459,00	99,12

Sumber/Source: Badan Pengelola Pendapatan Daerah Kabupaten Tanah Datar/Office of Regional Revenue Management of Tanah Datar Regency

Tabel
Table 2.4.5

Target dan Realisasi Belanja Daerah di Kabupaten Tanah Datar (ribu rupiah), 2024
Targeted and Achieved Regional Expenditures in Tanah Datar Regency (thousand Rp.), 2024

Jenis Belanja Type of Expenditure	Tahun Anggaran 2024 Fiscal Year 2024			
	Target Target	Realisasi Realization	Persentase Percentage	
(1)	(2)	(3)	(4)	
1. Belanja Operasi/ Operational Expenditures	1.123.934.130,07	1.056.164.066,85	93,97	
2. Belanja Modal/ Capital Expenditures	151.591.515,82	143.406.507,34	94,60	
3. Belanja Tak Terduga/ Unexpected Expenditures	8.066.118,72	6.149.873,22	76,24	
4. Belanja Transfer/ Transfer Expenditures	160.595.555,28	159.468.978,07	99,30	
Jumlah Total	2024	1.444.187.319,89	1.365.189.425,48	94,53
	2023	1.353.250.990,37	1.263.875.980,30	93,40
	2022	1.288.136.563,23	1.186.934.494,82	92,14
	2021	1.332.019.634,62	1.207.767.847,11	90,67
	2020	1.134.730.320,00	1.047.526.696,00	92,32

Sumber/Source: Badan Pengelola Keuangan Daerah Kabupaten Tanah Datar/Office of Regional Financial Management of Tanah Datar Regency

Tabel 2.4.6 Target dan Realisasi Belanja Operasional di Kabupaten Tanah Datar (ribu rupiah), 2024
Targeted and Achieved Operational Expenditures in Tanah Datar Regency (thousand Rp.), 2024

Jenis Belanja Operasional <i>Type of Operational Expenditure</i>	Tahun Anggaran 2024 <i>Fiscal Year 2024</i>		
	Target <i>Target</i>	Realisasi <i>Realization</i>	Persentase <i>Percentage</i>
(1)	(2)	(3)	(4)
1. Belanja Pegawai/ <i>Personnel Expenditures</i>	703.354.280,29	663.257.532,52	94,30
2. Belanja Barang/ <i>Goods and Services Expenditures</i>	367.099.329,41	342.756.603,81	93,37
3. Belanja Hibah/ <i>Grant Expenditures</i>	48.197.630,54	45.972.917,46	95,38
4. Belanja Bantuan Sosial/ <i>Social Assistance Expenditures</i>	4.797.889,8,82	4.082.949,72	85,10
5. Belanja Bantuan Keuangan/ <i>Financial Aid Expenditures</i>	155.853.661.488,00	155.560.819.600,00	99,81
Jumlah Total			
2024	1.279.302.791,56	1.211.630.823,11	94,71
2023	1.197.257.840,82	1.120.899.027,16	93,62
2022	1.002.524.626,42	917.865.291,85	91,56
2021	997.766.669,78	911.800.017,74	91,38
2020	956.625.991,00	897.851.534,00	92,98

Sumber/Source: Badan Pengelola Keuangan Daerah Kabupaten Tanah Datar/Office of Regional Financial Management of Tanah Datar Regency

Tabel
Table 2.4.7

Target dan Realisasi Belanja Modal di Kabupaten Tanah Datar (ribu rupiah), 2024
Targeted and Achieved Capital Expenditures in Tanah Datar Regency (thousand Rp.), 2024

Jenis Belanja Modal Type of Capital Expenditure		Tahun Anggaran 2024 Fiscal Year 2024		
		Target Target	Realisasi Realization	Persentase Percentage
(1)	(2)	(3)	(4)	
1. Belanja Tanah/ Land Expenditures	1.906.414,45	1.615.869,60	84,76	
2. Belanja Peralatan dan Mesin/ Equipment and Machine Expenditures	29.424.986,87	26.945.755,40	91,57	
3. Belanja Bunga/ Interest Expenditures	—	—	—	
4. Belanja Jalan, Irigasi & Jaringan/ Road, Irrigation and Network Expenditures	100.806.638,81	98.522.462,05	97,73	
5. Belanja Aset Tetap Lainnya/ Other Fixed Assets Expenditures	4.307.402,15	4.268.771,20	99,10	
Jumlah	2024	136.445.442,28	131.352.858,25	96,27
Total	2023	109.313.354,38	104.316.228,29	93,62
	2022	122.919.856,87	112.271.747,69	91,56
	2021	161.234.249,35	142.518.749,14	91,38
	2020	118.118.808,00	107.786.576,00	92,92

Sumber/Source: Badan Pengelola Keuangan Daerah Kabupaten Tanah Datar/Office of Regional Financial Management of Tanah Datar Regency

Tabel 2.4.8 Target dan Realisasi Belanja Transfer Bagi Hasil di Kabupaten Tanah Datar (ribu rupiah), 2024
Targeted and Achieved Transfer Sharing Fund Expenditures in Tanah Datar Regency (thousand Rp.), 2024

Sumber Belanja Transfer Bagi Hasil <i>Transferred Sharing Fund Expenditures</i>		Tahun Anggaran 2024 <i>Fiscal Year 2024</i>		
		Target <i>Target</i>	Realisasi <i>Realization</i>	Persentase <i>Percentage</i>
(1)		(2)	(3)	(4)
1.	Bagi Hasil Pajak/ <i>Tax Sharing Fund</i>	3.757.030,39	3.394.731.,23	90,36
2.	Bagi Hasil Retribusi/ <i>Retribution Sharing Fund</i>	984.863,40	513.427,24	52,13
3.	Bagi Hasil Pendapatan Lainnya/ <i>Other Revenue Sharing Fund</i>	–	–	–
	2024	4.741.893,79	3.394.731,23	71,59
	2023	5.078.330,48	2.365.943,65	46,59
Jumlah <i>Total</i>	2022	152.437.199,56	153.792.013,20	100,89
	2021	154.763.157,68	152.316.743,66	98,42
	2020	139.953.192,00	137.578.941,00	98,30

Sumber/Source: Badan Pengelola Keuangan Daerah Kabupaten Tanah Datar/Office of Regional Financial Management of Tanah Datar Regency

Tabel
Table 2.4.9

Target dan Realisasi Pembiayaan Daerah di Kabupaten Tanah Datar (ribu rupiah), 2024
Targeted and Achieved Local Financing in Tanah Datar Regency (thousand Rp.), 2024

Sumber Penerimaan <i>Source of Admission</i>	Tahun Anggaran 2024 <i>Fiscal Year 2024</i>		
	Target <i>Target</i>	Realisasi <i>Realization</i>	Persentase <i>Percentage</i>
(1)	(2)	(3)	(4)
Penerimaan Daerah/Local Revenues			
1. Penggunaan Sisa Lebih Perhitungan Anggaran (SiLPA) <i>Unspent Funds at End of Fiscal Year</i>	–	43.806.291,72	–
2. Pencairan Deposito Pemerintah Daerah <i>Local Government Deposit Disbursement</i>	–	–	–
3. Penerimaan Kembali Pinjaman Pegawai <i>Employees Loan Repayment</i>	–	–	–
4. Penerimaan Piutang Daerah <i>Local Government Funds Receivable</i>	–	–	–
5. Penarikan Investasi <i>Investment Withdrawal</i>	–	–	–
Pengeluaran Daerah/Local Expenditures			
1. Penyertaan Modal (Investasi) Pemerintah <i>Government Capital Participation</i>	–	–	–
2. Penyetoran Sisa Rek Hws	–	–	–
3. Pemberian Pinjaman <i>Loan Granting</i>	–	–	–
2024	–	43.806.291,72	–
2023	88.710.300,87	88.712.229,97	100,00
2022	122.195.589,15	122.122.277,61	99,94
2021	68.076.188,97	68.076.188,97	100,00
2020	61.580.693,00	61.010.302,00	99,07
Jumlah Total			

Sumber/Source: Badan Pengelola Keuangan Daerah Kabupaten Tanah Datar/Office of Regional Financial Management of Tanah Datar Regency

2.5 PROGRAM DAN PRODUK HUKUM PROGRAM AND LAW PRODUCTS

Tabel 2.5.1 **Jumlah Produk Hukum DPRD Kabupaten Tanah Datar, 2023–2024**
Table 2.5.1 **Number of Legal Products in Tanah Datar Regency, 2023–2024**

Produk Hukum Legal Products	2023	2024
(1)	(2)	(3)
Peraturan Daerah <i>Regional Laws</i>	12	5
Keputusan Daerah/Kesepakatan <i>Regional Agreements</i>	5	10
Keputusan Pimpinan DPRD <i>Legislative Board Decisions</i>	7	8
Keputusan DPRD <i>Legislative Decisions</i>	22	18
Persetujuan DPRD <i>Legislative Agreements</i>	8	10
Interpelasi <i>Interpellations</i>	–	–
Amandemen <i>Amandements</i>	–	–
Petisi <i>Petitions</i>	–	–
Pernyataan <i>Statements</i>	–	–
Jumlah/Total	54	51

Sumber/Source: Sekretariat DPRD Kabupaten Tanah Datar/Secretary Office of Regional Representative Council of Tanah Datar Regency

Tabel
Table 2.5.2

Jumlah Keputusan Bupati Tanah Datar yang Ditetapkan menurut Bulan, 2020–2024
Number of Tanah Datar Regent's Decisions Issued by Month, 2020–2024

Bulan Month	Banyaknya Keputusan Bupati Number of Regent's Decision				
	2020	2021	2022	2023	2024
(1)	(2)	(3)	(4)	(5)	(6)
Januari/January	22	28	29	74	37
Februari/February	67	74	72	33	51
Maret/March	28	53	51	55	42
April/April	61	28	28	48	34
Mei/May	21	48	48	64	35
Juni/June	36	50	61	40	42
Juli/July	27	36	38	37	65
Agustus/August	17	49	41	35	19
September/September	12	20	20	44	191
Oktober/October	13	49	49	21	1
November/November	12	44	43	98	25
Desember/December	14	45	45	45	39
Jumlah/Total	360	524	525	594	581

Sumber/Source: Sekretariat Daerah Kabupaten Tanah Datar/Regional Secretary of Tanah Datar Regency

Tabel 2.5.3 **Jumlah Peraturan Bupati Tanah Datar, 2024**
Table **Number of Tanah Datar Regent's Decrees, 2024**

Bulan Month	Jumlah Total
(1)	(2)
Januari/January	5
Februari/February	–
Maret/March	10
April/April	–
Mei/May	5
Juni/June	2
Juli/July	6
Agustus/August	3
September/September	4
Oktober/October	1
November/November	1
Desember/December	4
Jumlah/Total	41

Sumber/Source: Sekretariat Daerah Kabupaten Tanah Datar/Regional Secretary of Tanah Datar Regency

Tabel
Table 2.5.4

**Rekapitulasi Peraturan Daerah Pada Satuan Polisi
Pamong Praja dan Pemadam Kebakaran di Kabupaten
Tanah Datar, 2024**
*Local Regulations in Civil Police and Fire Fighters in Tanah
Datar Regency, 2024*

Nomor dan Tahun Diundangkan <i>Number and Years of Regulation</i>	Tentang <i>Concerning</i>	Catatan <i>Note</i>
(1)	(2)	
Perda No 4 Tahun 2023	Kententraman dan Ketertiban Umum	–
Perda No 4 Tahun 2011	Bangunan dan Gedung	–

Sumber/Source: Satuan Polisi Pamong Praja dan Pemadam Kebakaran/Civil Service Police Unit and Firefighters

<https://tanahdatarkab.bps.go.id>

2.6 MILITER MILITARY

Tabel 2.6.1 **Personil Kodim 0307 Tanah Datar menurut Pangkat dan Jenis Kelamin, 2024**
Table 2.6.1 Kodim 0307 Tanah Datar Personnels by Rank and Gender, 2024

Pangkat <i>Rank</i>	Jenis Kelamin <i>Sex</i>		Jumlah <i>Total</i>
	Laki-laki <i>Male</i>	Perempuan <i>Female</i>	
(1)	(2)	(3)	(4)
Letnan Kolonel <i>Lieutenant Colonel</i>	1	–	1
Mayor <i>Major</i>	2	–	2
Kapten <i>Captain</i>	3	–	3
Letnan Satu / Letnan Dua <i>First/Second Lieutenant</i>	5	–	5
Pembantu Letnan Satu / Pembantu Letnan Dua <i>Chief Warrant Officer/Warrant Officer</i>	4	–	4
Sersan Mayor <i>Sergeant Major</i>	9	–	9
Sersan Kepala <i>Chief Sergeant</i>	31	–	31
Sersan Satu / Sersan Dua <i>First/Second Sergeant</i>	98	–	98
Kopral Kepala / Kopral Satu / Kopral Dua <i>Chief/First/Second Corporal</i>	39	–	39
Prajurit Kepala / Prajurit Satu / Prajurit Dua <i>Chief/First/Second Private</i>	14	–	14
Aparatur Sipil Negara <i>Civil Servant</i>	1	2	3
Jumlah/Total	207	2	209

Sumber/Source: Komando Distrik Militer 0307/District Military Command 0307

BAB III / CHAPTER III

PENDUDUK DAN KETENAGAKERJAAN

POPULATION AND EMPLOYMENT

2024



Jumlah penduduk
Kabupaten Tanah Datar
Tanah Datar Regency population

388,23

ribu jiwa / thousand people



Penduduk usia kerja (15th+)

Working age population (aged at least 15 yrs)

304,73 ribu jiwa
(78,30%)
thsd. people



Penduduk bukan usia kerja

Non working age population

84,23 ribu jiwa
(21,70%)
thsd. people



Angkatan kerja

Economically active

217,07 ribu jiwa
(71,23%)
thsd. people



Bukan angkatan kerja

Not economically active

87,66 ribu jiwa
(28,77%)
thsd. people

Tingkat Partisipasi
Angkatan Kerja
(TPAK)

Labor Force
Participation Rate (LFPR)



Bekerja
Working

205.564
jiwa / people
(94,70%)



Pengangguran
Unemployed

11.506
jiwa / people
(5,30%)



Bersekolah
Attending school

23.950
jiwa / people
(27,32%)



**Mengurus
rumah tangga**
Housekeeping

52.317
jiwa / people
(59,68%)



Lainnya
Others

11.395
jiwa / people
(13,00%)

Tingkat Pengangguran
Terbuka (TPT)
Unemployment Rate (UR)

PENJELASAN TEKNIS

1. Salah satu sumber data kependudukan adalah sensus penduduk yang dilaksanakan setiap sepuluh tahun sekali. Sensus penduduk telah dilaksanakan sebanyak tujuh kali sejak Indonesia merdeka, yaitu tahun 1961, 1971, 1980, 1990, 2000, 2010, dan 2020. Keenam sensus penduduk sebelumnya dilaksanakan dengan menggunakan metode tradisional, yaitu mencatat setiap penduduk dari rumah ke rumah. Pertama kalinya dalam sejarah sensus penduduk di Indonesia, Sensus Penduduk 2020 (SP2020) menggunakan metode kombinasi yaitu dengan memanfaatkan data Administrasi Kependudukan (Admindex) dari Direktorat Jenderal Kependudukan dan Pencatatan Sipil (Ditjen Dukcapil) Kementerian Dalam Negeri (Kemendagri) sebagai data dasar pelaksanaan SP2020. Hal ini dirancang dan dilaksanakan sebagai upaya untuk mewujudkan "SATU DATA KEPENDUDUKAN INDONESIA. Cakupan penduduk pada SP2020 adalah seluruh penduduk yang tinggal di wilayah teritorial Indonesia, mencakup Warga Negara Indonesia (WNI) dan Warga Negara Asing (WNA) yang telah menetap atau berencana menetap di wilayah Indonesiaselama minimal satu

TECHNICAL NOTES

1. *One of the source of demographic data is population census, which is conducted every ten years. Population Census has been conducted seven times since Indonesia's independence: 1961, 1971, 1980, 1990, 2000, 2010 and 2020. The previous six population censuses were carried out using the traditional method, canvassing each person door-to-door. For the first time in the history of the population census in Indonesia, the 2020 Population Census (SP2020) used a combined method, that is utilizing Population Administration data managed by the Directorate General of Population and Civil Registration of the Ministry of Home Affairs as the basic data for the population census. This is designed and implemented as an effort to realize "ONE INDONESIAN POPULATION DATA". The target for population coverage in Population Census 2020 is all residents who live in Indonesia's territory, including Indonesian citizens (WNI) and foreign citizens (WNA) who have stayed or plan to stay in Indonesian territory for at least one year. The Indonesian citizens who are covered also include those who are abroad, namely members of the Diplomatic Corps of the Republic of Indonesia and their families abroad and members of the TNI / POLRI and their families who are carrying*

tahun. WNI yang dicakup juga termasuk mereka yang berada di luar negeri, yaitu Anggota Korps Diplomatik Republik Indonesia beserta keluarganya di luar negeri dan Anggota TNI/POLRI beserta keluarganya yang sedang melakukan misi perdamaian di luar negeri. Pengumpulan data dalam SP2020 dilakukan dengan berbagai moda yaitu Sensus Penduduk Online, Drop Off - Pick Up (DOPU) Kuesioner, dan wawancara. Adanya pandemi Coronavirus Disease (COVID-19) yang dihadapi dunia sejak awal tahun 2020 mendorong banyak kantor statistik nasional (National Statistics Office – NSO) untuk melakukan penyesuaian tata kelola penyelenggaraan Sensus Penduduk, termasuk juga BPS. Pendataan penduduk semula direncanakan dengan wawancara dan membagi wilayah menjadi dua zona dengan mempertimbangkan ketersediaan akses internet, yaitu zona yang menggunakan kuesioner kertas (Paper and Pencil Interviewing, PAPI) dan zona yang menggunakan elektronik (Computer Assisted Personal Interviewing, CAPI). Dengan adanya tata kelola baru, pendataan penduduk dibagi menjadi tiga zona, yaitu Zona 1 DOPU, Zona 2 NonDOPU, dan Zona 3 Wawancara. Dalam publikasi ini, data yang disajikan

out Peacekeeping Missions abroad. Data collection in SP2020 is carried out in various modes, namely Online Population Census, Drop Off - Pick Up (DOPU) Questionnaires, and interviews. The existence of the Coronavirus Disease (COVID-19) pandemic facing the world since the beginning of 2020 has prompted many national statistical offices (NSO) to make adjustments to the governance of the implementation of the Population Census, including BPS - Statistics Indonesia. Population data collection is originally planned by interview and divided the area into two zones taking into account the availability of internet access, namely the zone that uses paper questionnaires (Paper and Pencil Interviewing, PAPI) and the zone that uses electronics (Computer Assisted Personal Interviewing, CAPI). With the adjusted business processes, population data collection is divided into three zones, namely Zone 1 DOPU, Zone2 Non-DOPU, and Zone 3 Interview. In this publication, the data presented are the SP2010 results (May) and the SP2020 results (September).

merupakan hasil SP2010 (Mei) dan hasil SP2020 (September).

2. Orang yang berdomisili di wilayah teritorial Indonesia, mencakup Warga Negara Indonesia (WNI) dan Warga Negara Asing (WNA) yang telah menetap selama satu tahun atau lebih atau berencana menetap di wilayah Indonesia selama minimal satu tahun. Pada sensus sebelumnya referensi waktu dalam konsep kependudukan adalah enam bulan. Perubahan ini didasari oleh UU No. 24 Tahun 2013 tentang Perubahan atas UU No. 23 Tahun 2006 tentang Administrasi Kependudukan pada Pasal 15.
 3. Laju pertumbuhan penduduk per tahun adalah angka yang menunjukkan rata-rata tingkat penambahan penduduk per tahun dalam jangka waktu tertentu. Angka ini dinyatakan sebagai persentase dari penduduk dasar. Metode penghitungan laju pertumbuhan penduduk metode geometrik.
 4. Kepadatan penduduk adalah ukuran persebaran penduduk yang menunjukkan jumlah penduduk untuk setiap kilometer persegi luas wilayah.
 5. Rasio jenis kelamin adalah perbandingan antara jumlah penduduk laki-laki dan jumlah penduduk perempuan pada suatu daerah dan waktu tertentu, yang biasanya dinyatakan dalam
2. *The population of Tanah Datar are all people who live in Indonesia's territory, including Indonesian citizens and foreign citizens who have lived for one year or more or for at least one year. In the previous census the time reference in the population concept was six months. This change is based on Law no. 24 of 2013 concerning Amendments to Law no. 23 of 2006 concerning Population Administration in Article 15.*
 3. *Annual population growth rate is a number that shows the average rate of population growth per year in a certain period of time. This rate is a percentage of the basic population. The method used by Statistics Indonesia is the geometric method.*
 4. *Population density is a measure of the distribution of the population which shows the total population for each square kilometer of area.*
 5. *Sex ratio is the ratio between total male population and total female population in a certain area and at a certain time, which is usually stated in the number of male residents per 100 female.*

banyaknya penduduk laki-laki per 100 perempuan.

6. Distribusi penduduk adalah pola persebaran penduduk di suatu wilayah, baik berdasarkan batas-batas geografis maupun berdasarkan batas-batas administrasi pemerintahan.
7. Komposisi penduduk adalah pola persebaran penduduk menurut karakteristiknya, contoh: penduduk menurut kelompok umur, penduduk menurut jenis kelamin.
8. Sumber utama data ketenagakerjaan adalah Survei Angkatan Kerja Nasional (Sakernas). Survei ini khusus dirancang untuk mengumpulkan informasi/data ketenagakerjaan. Sakernas pertama kali diselenggarakan pada tahun 1976, kemudian dilanjutkan pada tahun 1977 dan 1978. Pada tahun 1986-1993, Sakernas diselenggarakan secara triwulanan, sejak tahun 1994-2001, Sakernas dilaksanakan secara tahunan, yaitu setiap bulan Agustus. Pada tahun 2002-2004, di samping Sakernas Tahunan dilakukan pula Sakernas Triwulanan. Pada tahun 2005-2010, pengumpulan data Sakernas dilaksanakan secara semesteran pada Februari (Semester I) dan Agustus (Semester II). Tahun 2011-2014, Sakernas dilaksanakan Triwulanan, yaitu Februari (Triwulan I), Mei
6. *Population distribution is the pattern of population distribution in an area, either by geographic boundaries or by government administrative boundaries.*
7. *Population composition is the pattern of population distribution by its characteristics, example: population by age group, population by sex.*
8. *The main source of employment data is National Labour Force Survey (Sakernas). This survey is specifically designed to collect information on labour force statistics. The first Sakernas was conducted in 1976, then conducted annually during the period 1977-1978. During 1986-1993, Sakernas was conducted quarterly in all provinces in Indonesia, only since 1994 until 2001 Sakernas was conducted yearly, every August of the year. During the period 2002-2004, besides a yearly Sakernas, BPS also conducted a quarterly Sakernas. During the period 2005-2010, Sakernas has been conducted in semester period, i.e. February (First Semester) and August (Second Semester). During 2011-2014, Sakernas is conducted on a quarterly basis ie: February (First Quarter), May (Second Quarter), August (Third*

(Triwulan II), Agustus (Triwulan III), dan November (Triwulan IV). Sakernas Triwulanan ini dimaksudkan untuk memantau indikator ketenagakerjaan secara dini di Indonesia yang mengacu pada The Key Indicators of the Labour Market (KILM) yang direkomendasikan oleh The International Labour Organization (ILO). Mulai tahun 2015, pengumpulan data Sakernas dilaksanakan secara semesteran pada Februari (Semester I) dan Agustus (Semester II). Sejak Sakernas 2001, konsep status pekerjaan dan pengangguran mengalami perluasan dan penyempurnaan. Status pekerjaan yang pada Sakernas 2000 hanya 5 kategori, mulai tahun 2001 ditambahkan kategori baru, yaitu: pekerja bebas di pertanian dan pekerja bebas di nonpertanian. Selain itu, dalam rangka menyesuaikan dengan konsep ILO, konsep pengangguran terbuka diperluas, yaitu di samping mencakup penduduk yang aktif mencari pekerjaan, mencakup pula kelompok penduduk yang sedang mempersiapkan usaha/pekerjaan baru, kelompok penduduk yang tidak mencari pekerjaan karena merasa tidak mungkin mendapatkan pekerjaan, serta kelompok penduduk yang tidak aktif mencari pekerjaan dengan alasan sudah mempunyai

Quarter), and November (Fourth Quarter). A Quarterly Sakernas is aimed to monitor the prompt indicators of Indonesian labour market which referred to The Key Indicators of the Labour Market (KILM) recommended by The International Labour Organization (ILO). Since 2015, the Sakernas has been conducted on biannual basis again, the first semester on February and the later semester on August. Since Sakernas 2001, the concept of employment status and unemployment was revised. The employment status previously covered only 5 categories, but since 2001 two new categories of casual employee both in agriculture and non-agriculture sectors have been added. In addition, to adapt the ILO concept, the concept of unemployment was also extended. Unemployment covers population who were looking for work, population who were establishing a new business/firm/establishment, discouraged job seekers, and those who were not actively looking for work with the reason of already having job but not starting to work (future starter). The results of Sakernas for first semester were presented at provincial level (sample size 75,000 households), while for the second semester were presented up to regency/municipal level (sample size 300,000 households). Starting from Sakernas August

pekerjaan, tetapi belum mulai bekerja. Hasil Sakernas Semester disajikan sampai tingkat provinsi (jumlah Sementara itu, Sakernas Semester II disajikan sampai tingkat kabupaten/kota dengan jumlah sampel sebesar 300.000 rumah tangga. Mulai Sakernas Agustus 2021, penghitungan indikator menggunakan penimbang hasil proyeksi penduduk Survei Penduduk Antar Sensus (SUPAS) 2015.

9. Penduduk usia kerja adalah penduduk yang berumur 15 tahun ke atas.
10. Angkatan kerja adalah penduduk usia kerja (15 tahun ke atas) yang bekerja, punya pekerjaan namun sementara tidak bekerja, dan pengangguran.
11. Bekerja adalah kegiatan ekonomi yang dilakukan oleh seseorang dengan maksud memperoleh atau membantu memperoleh pendapatan atau keuntungan dan lamanya bekerja paling sedikit 1 jam secara kumulatif dalam seminggu yang lalu (termasuk pekerja keluarga tanpa upah yang membantu dalam suatu usaha/kegiatan ekonomi).
12. Jumlah jam kerja seluruhnya adalah jumlah jam kerja yang digunakan untuk bekerja (tidak termasuk jam kerja istirahat resmi dan jam kerja yang digunakan untuk hal-hal di luar pekerjaan).

2021, the calculation of indicators uses a weighting of the population projection results of the Intercensal Population Survey (SUPAS) 2015.

9. *Working age population is persons of 15 years and over.*
10. *Labor force or economically active are persons of 15 years and over, who in the previous week were working, temporarily absent from work but having jobs, and unemployment.*
11. *Working is economic activity conducted by a person and intended to earn income by doing work or helping to do work at least one hour continuously during the reference week (including unpaid family worker/s for any economic activity).*
12. *Total working hours is the total hours spent by an employee to perform all jobs (excluding the time used for other activities which are not classified as work).*

13. Lapangan usaha adalah bidang kegiatan dari pekerjaan/tempat bekerja di mana seseorang bekerja. Klasifikasi lapangan usaha mengikuti Klasifikasi Baku Lapangan Usaha Indonesia (KBLI) dalam 1 digit.
 14. Status pekerjaan adalah kedudukan seseorang dalam unit usaha/kegiatan dalam melakukan pekerjaan.
 15. Berusaha sendiri tanpa dibantu orang lain adalah bekerja atau berusaha dengan menanggung risiko secara ekonomis, yaitu tidak menggunakan pekerja dibayar maupun pekerja tak dibayar, termasuk yang sifat pekerjaannya memerlukan teknologi atau keahlian khusus.
 16. Berusaha dibantu buruh tidak tetap/buruh tidak dibayar adalah bekerja atau berusaha atas risiko sendiri, dan menggunakan buruh/pekerja tak dibayar dan atau buruh/pekerja tidak tetap.
 17. Berusaha dibantu buruh tetap/buruh dibayar adalah berusaha atas risiko sendiri dan mempekerjakan paling sedikit satu orang buruh/pekerja tetap yang dibayar.
 18. Buruh/karyawan/pegawai adalah seseorang yang bekerja pada orang lain atau instansi/kantor/perusahaan secara tetap dengan menerima upah/gaji baik berupa uang maupun barang. Buruh yang tidak mempunyai majikan
13. *Industry is field of a person's activity or establishment. The classification of industries follows the Indonesia Standard Industrial Classification (KBLI) in one digit.*
 14. *Employment status is the status of a person at his place of work or establishment where he was employed.*
 15. *Own-account worker is a person who works at his own risk without assisted by paid per mount worker or unpaid worker include technical job or skill job.*
 16. *Employer assisted by temporary workers/unpaid worker is a person who works at his own risk and assisted by temporary worker/unpaid worker.*
 17. *Employer assisted by permanent workers/paid workers is a person who does his business at her/his own risk at least one assisted by paid permanent worker.*
 18. *Employee is a person who work permanently for other people or institution/office/ company and gains some money/cash or goods as wage/salary. Labor who have no permanent employer is not categorized as a laborer/ worker/*

tetap, tidak digolongkan sebagai buruh/karyawan, tetapi sebagai pekerja bebas. Seseorang dianggap memiliki majikan tetap jika memiliki 1 (satu) majikan tetap (orang/ rumah tangga) yang sama dalam sebulan terakhir.

19. Pekerja bebas adalah seseorang yang bekerja pada orang lain/ majikan/institusi yang tidak tetap (lebih dari 1 majikan dalam sebulan terakhir) di usaha pertanian baik berupa usaha rumah tangga maupun bukan usaha rumah tangga, ataupun di nonpertanian atas dasar balas jasa dengan menerima upah atau imbalan baik berupa uang maupun barang, dan baik dengan sistem pembayaran harian maupun borongan. Usaha pertanian meliputi: pertanian tanaman pangan, perkebunan, kehutanan, peternakan, perikanan dan perburuan, termasuk jasa pertanian. Usaha nonpertanian meliputi: usaha di sector pertambangan, sektor industri, sektor listrik, gas dan air, sektor konstruksi/bangunan, sektor perdagangan, sektor angkutan, pergudangan dan komunikasi, sektor keuangan, asuransi, usaha persewaan bangunan, tanah dan jasa perusahaan, sektor jasa kemasyarakatan, sosial dan perorangan.
20. Pekerja tak dibayar adalah seseorang yang bekerja membantu usaha untuk

employee but casual worker. A laborers in general is considered to have a permanent employer if he has the same employer during the past month.

19. *Casual employee is a person who does not work permanently for other people/employer/institution (more than 1 employer during the last 1 month) in agricultural sector, either home industry or not homeindustry, or in non-agricultural sector based on remuneration paid with money or goods, and based on daily or contact payment system. Agricultural: industry covers foodbased agricultural, plantation, forestry, breeding, fishery, including agricultural services. Non-agricultural: industry covers industries in mining, electricity, gas, water, building construction, trade, transportation, warehousing and communication, financial, insurance, property leasing and services industry, public services, social and individual services.*
20. *Unpaid worker is a person who intended to work without pay either with money or good, in*

- memperoleh penghasilan/ keuntungan yang dilakukan oleh salah seorang anggota rumah tangga atau bukan anggota rumah tangga tanpa mendapat upah/gaji baik berupa uang maupun barang.
21. Mulai tahun 2017, sumber utama data upah berasal dari hasil Survei Angkatan Kerja Nasional (Sakernas). Hal ini berbeda dengan tahun-tahun sebelumnya dimana sumber utama data upah berasal dari Survei Upah Buruh (SUB) yang berbasis perusahaan. Sakernas merupakan survei berbasis rumah tangga yang dilaksanakan secara semesteran pada bulan Februari dan Agustus di seluruh Indonesia.
 22. Data yang ditampilkan adalah upah buruh untuk pekerja berstatus buruh (sebagai pendekatan untuk penghitungan upah/gaji pekerja di sektor formal) dan pendapatan untuk pekerja nonburuh yang terdiri dari pekerja yang berstatus berusaha sendiri, pekerja bebas di pertanian, dan pekerja bebas di nonpertanian (sebagai pendekatan untuk penghitungan pendapatan/penghasilan bersih pekerja di sektor informal).
 23. Pendapatan / penghasilan bersih sebulan adalah pendapatan/ penghasilan/imbalan/balas jasa selama sebulan yang lalu, baik berupa uang maupun barang
21. *Since in 2017, the main source of data on wages are from the Indonesian Labor Force Survey (Sakernas). This is different from the previous years where the main source of data on wages came from the Labour Wage Survey which is an establishment-based survey. Sakernas is householdbased survey and conducted semiannually in February and August throughout Indonesia.*
 22. *Data presented are the wage of employee (as an approach for wage/salary of employee in the formal sector) and income for ownaccount worker, casual employee in agriculture, and casual employee in non-agriculture (as an approach for income of employee in the informal sector).*
 23. *Net income per month is income during last month, in the form of money or goods received by someone who worked as ownaccount worker, casual*

yang diterima oleh seseorang yang bekerja dengan status berusaha sendiri, pekerja bebas di pertanian, atau pekerja bebas di nonpertanian.

24. Upah/gaji bersih sebulan merupakan imbalan/balas jasa yang diterima selama sebulan yang lalu baik berupa uang maupun barang yang dibayarkan oleh perusahaan/kantor/majikan dari pekerjaan utama kepada buruh / karyawan / pegawai. Komponen upah/gaji mencakup gaji dan tunjangan, upah lembur, uang transpor dan uang makan.

employee in agriculture, or casual employee in non-agriculture.

24. *Net wage/salary per month is wage received during last month, in the form of money or goods, paid by the company/agency/ employer to the employee for the major work done. The components of wage include salary and benefits, overtime pay, transportation allowance and meal allowance.*

<https://tanahdatarkab.bps.go.id>

ULASAN

Penduduk menjadi salah satu variabel utama dalam melakukan evaluasi dan perencanaan pembangunan di segala bidang, karena tujuan akhir dari pembangunan adalah kesejahteraan masyarakat. Penduduk selain menjadi sasaran yang harus ditingkatkan kualitasnya juga menjadi salah satu komponen untuk menggerakkan program pembangunan. Jumlah penduduk Kabupaten Tanah Datar pada tahun 2024 mencapai 383,23 ribu jiwa yang tersebar di seluruh nagari atau seluruh jorong.

Jumlah penduduk sebanyak itu jika dikelompokkan menurut jenis kelamin terdapat 195,79 ribu jiwa penduduk laki laki sedangkan sisanya sebanyak 192,44 ribu jiwa adalah perempuan. Adapun rasio jenis kelaminnya sebesar 101,74.

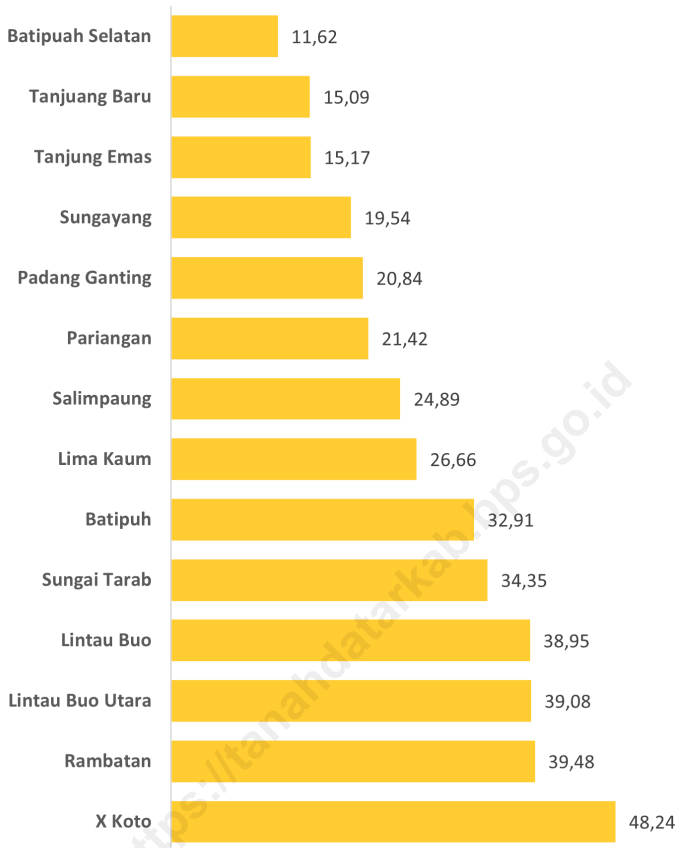
Jumlah penduduk yang merupakan angkatan kerja di Kabupaten Tanah Datar tahun 2024 sebanyak 217.070 orang, sedangkan yang bukan angkatan kerja sebanyak 87.662 orang.

DESCRIPTION

Population become one of the main variables in the evaluation and development planning in all areas, because the ultimate goal of development is the welfare of society. Besides being a target population should be improved as well be one of the components to drive the development program development. The population of Tanah Datar Regency in 2024 will reach 383.23 thousand people spread across all nagari or all jorong.

The population of Tanah Datar Regency in 2024 was 388,23 consisting of 195.79 thousand males and 192,44 thousand females living in all across nagari and jorong within Tanah Datar Regency administration. As for the sex ratio 101.74.

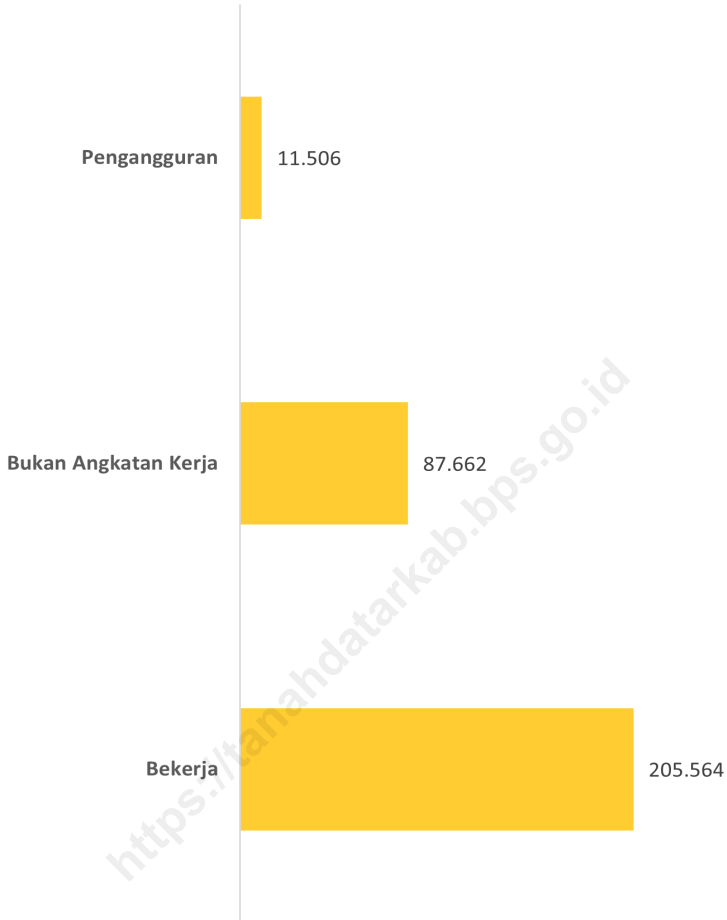
The number of residents who are in the labor force in Tanah Datar Regency in 2024 is 217,070 people, while those who are not in the labor force are 87,662 people.



Sumber/Source : Badan Pusat Statistik Kabupaten Tanah Datar/BPS-Statistics Tanah Datar Regency

Gambar
Figures 3.1

Penduduk Menurut Kecamatan di Kabupaten Tanah Datar (ribu jiwa), 2024
Population by District in Tanah Datar Regency (thousand people), 2024



Sumber/Source : Badan Pusat Statistik Kabupaten Tanah Datar/BPS-Statistics Tanah Datar Regency

Gambar 3.2
Figures

Penduduk Menurut Jenis Kegiatan Selama Seminggu yang Lalu di Kabupaten Tanah Datar, 2024
Population by Type of Activity During the Past Week in Tanah Datar District, 2024

3.1 PENDUDUK POPULATION

Tabel 3.1.1 Jumlah Penduduk, Laju Pertumbuhan Penduduk, Distribusi Persentase Penduduk, Kepadatan Penduduk, Rasio Jenis Kelamin Penduduk Menurut Kecamatan di Kabupaten Tanah Datar, 2024
Population, Population Growth Rate, Percentage Distribution of Population, Population Density, and Population Sex Ratio by District in Tanah Datar Regency, 2024

Kecamatan <i>District</i>	Jumlah Penduduk (ribu jiwa) <i>Population (thousand people)</i>	Laju Pertumbuhan Penduduk per Tahun 2020–2024 (%) <i>Annual Population Growth Rate 2020–2024 (%)</i>
(1)	(2)	(3)
X Koto	48,24	1,19
Batipuh	32,91	0,91
Batipuah Selatan	11,62	0,99
Pariangan	21,42	0,92
Rambatan	38,95	1,29
Lima Kaum	39,48	1,04
Tanjung Emas	26,66	1,69
Padang Ganting	15,17	1,09
Lintau Buo	20,84	1,44
Lintau Buo Utara	39,08	1,05
Sungayang	19,54	1,26
Sungai Tarab	34,35	1,36
Salimpaung	24,89	1,51
Tanjung Baru	15,09	1,29
Tanah Datar	388,23	1,21

Lanjutan Tabel/*Continued Table* 3.1.1

Kecamatan <i>District</i>	Persentase Penduduk <i>Percentage of Total Population</i>	Kepadatan Penduduk per km ² <i>Population Density per sq.km</i>
(1)	(4)	(5)
X Koto	12,43	324,46
Batipuh	8,48	325,26
Batipuah Selatan	2,99	69,67
Pariangan	5,52	367,47
Rambatan	10,03	301,05
Lima Kaum	10,17	1288,93
Tanjung Emas	6,87	207,07
Padang Ganting	3,91	221,10
Lintau Buo	5,37	188,34
Lintau Buo Utara	10,07	196,11
Sungayang	5,03	285,84
Sungai Tarab	8,85	409,61
Salimpaung	6,41	441,70
Tanjung Baru	3,89	573,76
Tanah Datar	100,00	281,92

Lanjutan Tabel/*Continued Table* 3.1.1

Kecamatan <i>District</i>	Rasio Jenis Kelamin Penduduk <i>Population Sex Ratio</i>
(1)	(6)
X Koto	104,60
Batipuh	101,28
Batipuah Selatan	101,58
Pariangan	100,27
Rambatan	104,84
Lima Kaum	100,93
Tanjung Emas	99,78
Padang Ganting	96,07
Lintau Buo	100,65
Lintau Buo Utara	100,95
Sungayang	100,87
Sungai Tarab	103,06
Salimpaung	100,23
Tanjung Baru	103,90
Tanah Datar	101,74

Sumber/*Source*: Badan Pusat Statistik Kabupaten Tanah Datar/*BPS-Statistics Tanah Datar Regency*

Tabel
Table 3.1.2

Jumlah Penduduk Menurut Kelompok Umur dan Jenis Kelamin di Kabupaten Tanah Datar (ribu jiwa) , 2024
Population by Age Groups and Sex in Tanah Datar Regency (thousand people), 2024

Kelompok Umur Age Groups	Jenis Kelamin/Sex		
	Laki-Laki Male	Perempuan Female	Jumlah Total
(1)	(2)	(3)	(4)
0–4	15,75	15,02	30,77
5–9	13,10	12,26	25,36
10–14	14,39	13,71	28,10
15–19	16,28	15,17	31,45
20–24	17,07	15,56	32,63
25–29	16,82	15,30	32,12
30–34	15,49	13,53	29,01
35–39	13,44	11,83	25,27
40–44	12,70	11,96	24,65
45–49	12,06	11,74	23,80
50–54	11,19	11,61	22,81
55–59	10,40	11,39	21,79
60–64	9,43	10,63	20,05
65–69	7,73	8,90	16,63
70–74	5,44	6,68	12,12
75+	4,53	7,14	11,67
Tanah Datar	195,79	192,44	388,23

Sumber/Source: Badan Pusat Statistik Kabupaten Tanah Datar/BPS-Statistics Tanah Datar Regency

3.2 KETENAGAKERJAAN EMPLOYMENT

Tabel 3.2.1 Jumlah Penduduk Berumur 15 Tahun Keatas Menurut Jenis Kegiatan Selama Seminggu Terakhir dan Jenis Kelamin di Kabupaten Tanah Datar, 2024
Population Aged 15 Years and Over by Type of Activity During The Last Week and Sex in Tanah Datar Regency, 2024

Kegiatan Utama <i>Main Activity</i>	Jenis Kelamin/Sex		
	Laki-Laki <i>Male</i>	Perempuan <i>Female</i>	Laki-Laki+ Perempuan <i>Male+Female</i>
(1)	(2)	(3)	(4)
I. Angkatan kerja/<i>Economically active</i>	127.655	89.415	217.070
1. Bekerja/ <i>Working</i>	121.380	84.184	205.564
2. Pengangguran terbuka/ <i>Unemployment</i>	6.275	5.231	11.506
II. Bukan angkatan kerja/<i>Not economically active</i>	25.306	62.356	87.662
1. Sekolah/ <i>Attending school</i>	10.347	13.603	23.950
2. Mengurus rumah tangga/ <i>Housekeeping</i>	6.197	46.120	52.317
3. Lainnya/ <i>Others</i>	8.762	2.633	11.395
Jumlah/<i>Total</i>	152.961	151.771	304.732

Sumber/*Source*: Badan Pusat Statistik, Survei Angkatan Kerja Nasional (Sakernas) Agustus/BPS-*Statistics Indonesia, August National Labor Force Survey*

Tabel 3.2.2
Table**Penduduk Berumur 15 Tahun ke Atas Menurut Pendidikan Tertinggi yang Ditamatkan dan Jenis Kegiatan Selama Seminggu Terakhir di Kabupaten Tanah Datar, 2024**
Population 15 Years of Age and Over by Educational Attainment and Type of Activity During the Last Week in Tanah Datar Regency, 2024

Pendidikan Tertinggi yang Ditamatkan ¹ <i>Educational Attainment¹</i>	Angkatan Kerja/ <i>Economically Active</i>			Persentase Bekerja terhadap Angkatan Kerja <i>Percentage of Working to Economically Active</i>
	Bekerja <i>Working</i>	Pengangguran ² <i>Unemployment²</i>	Jumlah Angkatan Kerja <i>Total of Economically Active</i>	
(1)	(2)	(3)	(4)	(5)
0	69.013	3.295	72.308	95,44
1	41.609	1.167	42.776	97,27
2	66.928	5.324	72.252	92,63
3	28.014	1.720	29.734	94,21
Jumlah/Total	205.564	11.506	217.070	94,69

Lanjutan Tabel/*Continued Table 3.2.2*

Pendidikan Tertinggi yang Ditamatkan¹ <i>Educational Attainment¹</i>	Bukan Angkatan Kerja <i>Not Economically Active</i>	Jumlah Total	Tingkat Partisipasi Angkatan Kerja (TPAK) <i>Labour Force Participation Rate (%)</i>
(1)	(6)	(7)	(8)
0	30.052	102.360	70,64
1	26.863	69.639	61,43
2	23.294	95.546	75,62
3	7.453	37.187	79,96
Jumlah/Total	87.662	304.732	71,23

Catatan/Note:

¹ 0. ≤ Sekolah Dasar (SD)/≤ *Primary School*1. Sekolah Menengah Pertama/*Junior High School*2. Sekolah Menengah Atas/*Senior High School*3. Perguruan Tinggi/*Collage*² 1. Mencari pekerjaan/*Looking for work*2. Mempersiapkan usaha/*Establishing a new business/firm*3. Merasa tidak mungkin mendapat pekerjaan/*Feeling hopeless in looking for work (discouraged job seekers)*4. Sudah punya pekerjaan tetapi belum mulai bekerja/*Having job already but not starting to work yet*

Sumber/Source:

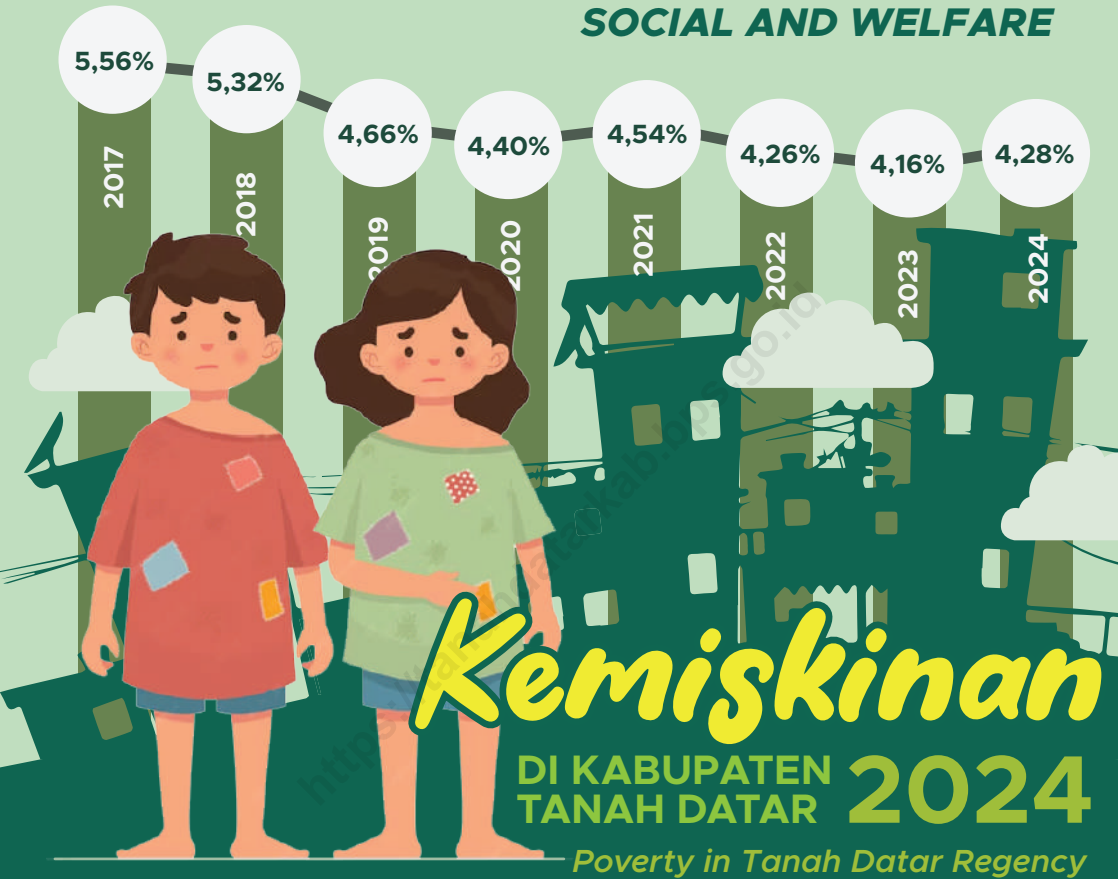
Badan Pusat Statistik, Survei Angkatan Kerja Nasional (Sakernas) Agustus/BPS-Statistics Indonesia, August National Labor Force Survey

Tabel 3.2.3
Table**Penduduk Berumur 15 Tahun Ke Atas yang Bekerja Selama Seminggu Terakhir Menurut Status Pekerjaan Utama dan Jenis Kelamin di Kabupaten Tanah Datar, 2024**
Population 15 Years of Age and Over who Worked During The Last Week by Main Employment Status and Sex in Tanah Datar Regency, 2024

Status Pekerjaan Utama Main Employment Status	Laki-Laki Male	Perempuan Female	Jumlah Total
(1)	(2)	(3)	(4)
Berusaha sendiri <i>Own account worker</i>	36.395	18.781	55.176
Berusaha dibantu buruh tidak tetap/buruh tidak dibayar <i>Employer assisted by temporary worker/unpaid worker</i>	27.297	13.216	40.513
Berusaha dibantu buruh tetap/buruh dibayar <i>Employer assisted by permanent worker/paid worker</i>	4.677	1.152	5.829
Buruh/Karyawan/Pegawai/ <i>Employee</i>	29.860	20.009	49.869
Pekerja bebas <i>Casual worker</i>	12.719	8.710	21.429
Pekerja keluarga/tak dibayar <i>Family worker/unpaid worker</i>	10.432	22.316	32.748
Jumlah/Total	121.380	84.184	205.564

Sumber/Source: Badan Pusat Statistik, Survei Angkatan Kerja Nasional (Sakernas) Agustus/BPS-Statistics Indonesia, August National Labor Force Survey

SOSIAL DAN KESEJAHTERAAN RAKYAT
SOCIAL AND WELFARE



**JUMLAH PENDUDUK MISKIN
DI KABUPATEN TANAH DATAR**

pada tahun 2024 tercatat sebesar 15 ribu orang (4,28% populasi). Diperkirakan butuh peningkatan Rp. 244 ribu (44% nilai Garis Kemiskinan) per individu untuk mengentaskan Kab. Tanah Datar dari kemiskinan ekstrim (total sekitar Rp. 93,53 milyar untuk seluruh penduduk).
Poverty headcount in Tanah Datar regency in 2024 was recorded at 15 thousand people. It is estimated that an increase in individual expenditure at approximately Rp. 244 thousand (44% of poverty line) to eradicate extreme poverty in Tanah Datar Regency (around Rp. 93,53 billion for entire population).



Indeks Keparahan Kemiskinan
Poverty Severity Index **0,07**



Indeks Kedalaman Kemiskinan
Poverty Gap Index **0,44**



Garis Kemiskinan
Poverty Line **554,65**
ribu rupiah
thousand Rp.

PENJELASAN TEKNIS

1. Tidak/belum pernah sekolah adalah mereka yang tidak pernah atau belum pernah terdaftar dan tidak pernah atau belum pernah aktif mengikuti pendidikan di suatu jenjang pendidikan formal. Termasuk juga yang tamat/belum tamat taman kanak-kanak tetapi tidak melanjutkan ke sekolah dasar.
2. Masih bersekolah adalah mereka yang terdaftar dan aktif mengikuti pendidikan formal dan nonformal (Paket A, B, atau C), baik pendidikan dasar, menengah maupun pendidikan tinggi. Bagi mahasiswa yang sedang cuti dianggap masih bersekolah.
3. Tidak bersekolah lagi adalah mereka yang pernah terdaftar dan aktif mengikuti pendidikan di suatu jenjang pendidikan formal dan nonformal (Paket A, B, atau C), tetapi pada saat pencacahan tidak lagi terdaftar dan tidak aktif mengikuti pendidikan.
4. Tamat sekolah adalah menyelesaikan pelajaran yang ditandai dengan lulus ujian akhir pada kelas atau tingkat terakhir suatu jenjang pendidikan di sekolah negeri maupun swasta dengan mendapatkan tanda tamat belajar/ijazah. Seseorang yang belum mengikuti pelajaran pada kelas tertinggi tetapi telah mengikuti ujian akhir dan lulus

TECHNICAL NOTES

1. *Not/never attending school is someone who has never attended or never been registered in a formal education, such as primary, secondary, and tertiary education. Those who just completed kindergarten are considered as never attended school.*
2. *Attending school is someone who is currently attending primary, secondary, or tertiary education, including package A, package B, or package C. College student who postpones his/her study is considered as attending school.*
3. *Not attending school anymore is someone who had enrolled and participated in formal and non-formal education in the past including package A, package B, or package C, but currently does not attend school.*
4. *Completed particular level of education is someone who has completed particular level of education in private or public school and accepting graduation certificate. Someone who has never attended the highest grade but passed the final exam is considered as completed particular level of education.*

dianggap tamat sekolah.

5. Dapat membaca dan menulis artinya dapat membaca dan menulis kata-kata/kalimat sederhana dengan suatu aksara tertentu.
6. Jalur Pendidikan di Indonesia terdiri atas 1) pendidikan formal, 2) pendidikan nonformal, dan 3) pendidikan informal yang ketiganya dapat saling melengkapi dan memperkaya (Undang-Undang No. 20 Tahun 2013 tentang Sistem Pendidikan Nasional).
7. Jenjang Pendidikan Formal terdiri atas pendidikan dasar, pendidikan menengah, dan pendidikan tinggi. Jenis pendidikan yang diajarkan mencakup pendidikan umum, kejuruan, akademik, profesi, vokasi, keagamaan, dan khusus.
 - a. Pendidikan Dasar berbentuk Sekolah Dasar (SD) dan Madrasah Ibtidaiyah (MI) atau bentuk lain yang sederajat serta Sekolah Menengah Pertama (SMP) dan Madrasah Tsanawiyah (MTs), atau bentuk lain yang sederajat.
 - b. Pendidikan Menengah berbentuk Sekolah Menengah Atas (SMA), Madrasah Aliyah (MA), Sekolah Menengah Kejuruan (SMK), dan Madrasah Aliyah Kejuruan (MAK), atau bentuk lain yang sederajat.
 - c. Pendidikan Tinggi merupakan
 5. *Able to read and write is the ability to read and write at least a simple sentence in any letter of alphabets.*
 6. *The Education System in Indonesia consists of 1) a formal education, 2) non-formal education, and 3) informal education that all three can be complementary and enriching (Law No, 20 Year 2013 about The National Education System).*
 7. *The Formal Education Level consists of primary education, secondary education, and high education. The kind of education that taught consists of general education, vocational, academic, professional, religious, and specific education.*
 - a. *The Primary Education consists of Elementary School and Islamic Elementary School or other equivalent forms and Junior High School and MTs, or other equivalent forms.*
 - b. *The Secondary Education consists of the senior high school, MA, Vocational School, and Vocational Madrasah Aliyah, or other equivalent forms.*
 - c. *The High Education consists of the education level after the secondary education that consists of diplomas, bachelor, master, specialist, and doctoral*

jenjang pendidikan setelah pendidikan menengah yang mencakup program pendidikan diploma, sarjana, magister, spesialis, dan doktor yang diselenggarakan oleh perguruan tinggi. Perguruan tinggi dapat berbentuk akademi, politeknik, sekolah tinggi, institut, atau universitas.

degrees that are held by the college. The colleges can be academy, polytechnic, high school, institute, or university

8. Rumah Sakit adalah tempat pemeriksaan dan perawatan kesehatan, biasanya berada di bawah pengawasan dokter/tenaga medis, yang melayani penderita yang sakit untuk berobat rawat jalan atau rawat inap.
 9. Rumah Sakit Bersalin adalah rumah sakit khusus untuk persalinan, dilengkapi pelayanan spesialis pemeriksaan kehamilan, persalinan, rawat inap dan rawat jalan ibu dan anak yang berada di bawah pengawasan dokter spesialis kandungan.
 10. Rumah Bersalin adalah sarana pelayanan kesehatan dengan izin sebagai rumah bersalin, dilengkapi pelayanan pemeriksaan kehamilan, persalinan serta pemeriksaan ibu dan anak yang berada di bawah pengawasan bidan senior.
 11. Poliklinik adalah sarana kesehatan yang dipakai untuk pelayanan berobat jalan, biasanya berada di bawah pengawasan dokter/
8. *Hospital is a place for health check, usually controlled/supervised by doctors/medical personnel to serve the ill patients to get outpatient or inpatient treatment services.*
 9. *Maternity Hospital is a specialized hospital for childbirth, has specialist inspection service to pregnancy, childbirth, hospitalization and outpatient for mothers and children that is under the supervision of an obstetrician.*
 10. *Maternity House is health care facility with a license as a maternity house, equipped with prenatal care, childbirth and examination of mothers and children which is under the supervision of a senior midwife.*
 11. *Polyclinic is a health facility in which to get outpatient services, usually under the control of doctor/ medical personnel.*

tenaga medis.

12. Puskesmas (Pusat Kesehatan Masyarakat) adalah unit pelaksana teknis dinas kesehatan kabupaten/ kota yang mempunyai fungsi utama sebagai penyelenggara pelayanan kesehatan tingkat pertama. Wilayah kerja puskesmas maksimal adalah satu kecamatan dan untuk dapat menjangkau wilayah kerjanya, puskesmas mempunyai jaringan pelayanan yang meliputi unit Puskesmas Pembantu (Pustu), unit Puskesmas Keliling (Puskel), dan unit bidan desa/komunitas (Peraturan Menteri Kesehatan RI No, 75 Tahun 2014 Tentang Pusat Kesehatan Masyarakat).
13. Apotek adalah suatu tempat tertentu yang digunakan untuk melakukan pekerjaan kefarmasian, dan penyaluran/ penjualan obat atau bahan farmasi dan perbekalan kesehatan lainnya kepada masyarakat yang dikelola oleh tenaga apoteker (Peraturan Menteri Kesehatan RI No. 1332 Tahun 2002 Tentang Perubahan Atas Peraturan Menteri Kesehatan Tentang Ketentuan dan Tata Cara Pemberian Izin Apotek).
14. Imunisasi adalah memasukkan kuman atau racun penyakit tertentu yang sudah dilemahkan (vaksin) ke dalam tubuh dengan cara disuntik atau diminum
12. *Public Health Center is technical implementation unit of regency health department that have the primary function as a firstlevel health care providers. The working area standard of public health center is one district and to reach their working areas, public health centers have a service network covering subsidiary of public health center, mobile public health center units, and midwife units (Regulation of the Minister of Health of Indonesia Number 75 Year 2014 about Public Health).*
13. *Pharmacy is a specific place that is used for pharmaceutical jobs, and distribution/sale of drugs/ pharmaceuticals and other medical supplies to people that are administered by trained pharmacist (Regulation of the Minister of Health of Indonesia Number 1332 Year 2002 about the Changes of Regulation of the Minister of Health of Indonesia Number 922/MENKES/PER/X/1993 about Pro-vision and Procedures for Administration of Licensed Pharmacies).*
14. *Immunization is putting enervated microbe of a certain disease into human body by injection or drinking (dropping into mouth) to make the body immune to that*

(ditetaskan dalam mulut) dengan maksud agar terjadi kekebalan tubuh terhadap penyakit tersebut.

15. Keluhan kesehatan adalah keadaan seseorang yang mengalami gangguan kesehatan atau kejiwaan, baik karena penyakit akut, penyakit kronis, kecelakaan, kriminal, atau hal lain.
 16. Mengobati sendiri adalah upaya oleh anggota rumah tangga/keluarga dengan melakukan pengobatan sendiri tanpa datang ke tempat fasilitas kesehatan atau memanggil dokter/petugas kesehatan ke rumahnya (misal minum obat modern, jamu, kerokan, kompres, kop, pijat) agar sembuh atau menjadi lebih ringan keluhan kesehatannya.
 17. Angka penemuan kasus tuberkulosis adalah jumlah kasus baru tuberkulosis (TB) dan kasus TB yang didiagnosis kambuh yang diobati dalam program penanggulangan TB nasional dan dilaporkan kepada WHO, dibagi dengan perkiraan WHO terhadap jumlah kasus insiden tuberkulosis pada tahun yang sama, dinyatakan sebagai persentase.
 18. Angka keberhasilan pengobatan tuberkulosis smear positive/Basil Tahan Asam (BTA) positif adalah proporsi (dinyatakan sebagai persentase) kasus TB BTA positif yang terdaftar di bawah program pengendalian TB nasional pada
- disease.*
15. *Health complaint is a condition where a person has health or mental problems because of acute illness, chronically illness, accident, crimes, or others.*
 16. *Self treatment is an effort of household members/family to have a health treatment by themselves without visiting health facilities or a doctor/health personnel (for instance, by taking modern medicine, herb medicine, chief with a coin, compress, cupping suction, massage) in order to recover from illness or reduce the health complaint.*
 17. *The case detection rate for all forms of tuberculosis is the number of new and replase tuberculosis cases diagnosed and treated in national tuberculosis control programmes and notified to WHO, divided by WHO's estimate of the number of incident tuberculosis cases for the same year, expressed as a percentage.*
 18. *The treatment success rate for new pulmonary smearpositive tuberculosis cases is the proportion (expressed as a percentage) of new smear-positive tuberculosis cases registered under a national tuberculosis control programme*

tahun tertentu yang dinyatakan berhasil menyelesaikan pengobatan. Dengan atau tanpa bukti bakteriologi keberhasilan (“sembuh” dan “menyelesaikan pengobatan” masing-masing).

19. Kasus kumulatif AIDS adalah kumulatif kasus AIDS sampai dengan referensi waktu tertentu.
20. BCG (Bacillus Calmette Guerin) merupakan vaksinasi untuk mencegah penyakit TBC, diberikan pada bayi baru lahir atau anak, dengan suntikan pada kulit pangkal lengan atas. Bekas suntikan kemudian akan membentuk tonjolan kecil jaringan parut pada kulit lengan atas. Suntikan BCG diberikan kepada anak sebanyak 1 kali,
21. DPT (Difteri, Pertusis, Tetanus) merupakan vaksin untuk mencegah penyakit Difteri, Pertusis, dan Tetanus yang diberikan pada bayi berumur 3 bulan ke atas, dengan suntikan pada paha, diulang 1 bulan dan 2 bulan kemudian, sehingga suntikan imunisasi DPT lengkap pada balita berjumlah 3 kali (kadang-kadang selang waktu antar suntikan bisa lebih dari 1 bulan).
22. Luas lantai adalah luas lantai yang ditempati dan digunakan untuk keperluan sehari-hari (sebatas atap).
23. Air leding adalah sumber air yang berasal dari air yang telah

in a given year that succesfully completed treatment. With or without bacteriological evidence of succes (“cured” and “treatment completed” respectively).

19. *Cummulative AIDS case is cummulative AIDS cases with reference to a particular time.*
20. *BCG (Bacillus Calmette Guerin)is a vaccine to prevent TBC disease, given to newborns or children, by injection at the base of the skin of the upper arm. Injection site will form little bumps of scar tissue in the skin of the upper arm. BCG injections given to children 1 times*
21. *DPT (Diphtheria, Pertussis, Tetanus) is a vaccine to prevent the diphtheria, pertussis, and tetanus disease, given to infants aged 3 months and above, with a shot in the thigh, repeated one month and two months later, so that the complete DPT immunization shots at toddler totaling 3 times (sometimes the time interval between injections can be more than 1 month).*
22. *loor area is the total area which is occupied and utilized daily.*
23. *Pipe water is a water source that comes from water that has been*

melalui proses penjernihan dan penyehatan sebelum dialirkan kepada konsumen melalui instalasi berupa saluran air. Sumber air ini biasanya diusahakan oleh PAM/PDAM/BPAM, Termasuk dalam hal ini air leding yang didapat secara eceran.

24. Sumur terlindung adalah air yang berasal dari dalam tanah yang digali dan lingkaran sumur tersebut dilindungi oleh tembok paling sedikit 0,8 meter di atas tanah dan 3 meter ke bawah tanah, serta ada lantai semen sejauh 1 meter dari lingkaran sumur .
 25. Status penguasaan bangunan tempat tinggal milik sendiri adalah jika tempat tinggal tersebut pada waktu pencacahan betul-betul sudah milik kepala rumah tangga atau salah seorang anggota rumah tangga, Rumah yang dibeli secara angsuran melalui kredit bank atau rumah dengan status sewa beli dianggap rumah milik sendiri.
 26. Peristiwa tindak pidana yang dilaporkan ialah setiap peristiwa yang diterima kepolisian dari laporan masyarakat, atau peristiwa dimana pelakunya tertangkap tangan oleh kepolisian.
 27. Jumlah tindak pidana menggambarkan jumlah kasus tindak pidana yang terjadi pada kurun waktu tertentu.
24. *Protected wells is water that comes from the soil were excavated and the circumference of the well was protected by walls at least 0,8 meters above ground and 3 meters underground, and cement floor as far as 1 meter from the well circumference .*
 25. *Own ownership property status is a status of dwelling occupied belongs to the head of household or one of the household member, Houses bought through bank credit or houses with leasing status were also categorized as an own property.*
 26. *Reported crime incidence includes all criminal cases reported and received by police office, and all crimes caught by police.*
 27. *Crime total refers to the number of criminal cases occurring during a given period.*

28. Resiko penduduk terjadi tindak pidana per 100,000 penduduk
Resiko penduduk terjadi tindak pidana per 100.000 penduduk mengindikasikan peluang penduduk berisiko terkena tindak pidana, Biasanya dinyatakan dalam setiap 100.000 penduduk.
29. Selang waktu terjadi tindak pidana tahun $t = (365 \times 24 \times 60 \times 60) \times (\text{detik})$ (Jumlah tindak pidana tahun t). Selang waktu terjadi tindak pidana tahun t mengindikasikan selang waktu terjadinya satu tindak kejahatan dengan kejahatan yang lain.
30. Persentase penyelesaian tindak pidana
Persentase penyelesaian peristiwa tindak pidana menyatakan persentase penyelesaian tindak pidana oleh polisi. Suatu tindak pidana dinyatakan sebagai kasus yang selesai di tingkat kepolisian, apabila:
1. berkas perkaranya sudah siap untuk diserahkan atau telah diserahkan kepada kejaksaan;
 2. dalam hal delik aduan, pengaduannya dicabut dalam tenggang waktu yang telah ditentukan menurut undang-undang;
 3. telah diselesaikan oleh kepolisian berdasarkan azas *plichmatigheid* (kewajiban berdasarkan kewenangan hukum);
 4. kasus yang dimaksud tidak termasuk kompetensi
28. *Crime rate indicates the probability of population exposed to risk of crime, expressed in every 100,000 people.*
29. *Crime clock indicates the time interval of occurrence between one crime to another crime.*
30. *Crime clearance rate refers to percentage of crime clearance by police. A criminal case is categorized as a cleared case by police, if:*
1. *All documents are ready to submit or already submitted to justice court;*
 2. *In the case of attense that warrants complaint, the complaint was withdraw within a given period state in the law;*
 3. *The case was cleared by police based on the principle of plichmatigheid (obligation on the basis of law outhority);*
 4. *The case was not the responsibility of police office;*
 5. *The suspect died;*
 6. *The case was out of date.*

- kepolisian;
5. tersangka meninggal dunia;
 6. kasus kadaluwarsa.
31. Bencana Alam adalah peristiwa atau serangkaian peristiwa yang mengancam dan mengganggu kehidupan/penghidupan masyarakat yang disebabkan oleh faktor alam antara lain berupa gempa bumi, tsunami, gunung meletus, banjir, kekeringan, angin topan, dan tanah longsor sehingga mengakibatkan kerugian materi maupun nonmateri.
 32. Korban meninggal adalah orang yang dilaporkan tewas atau meninggal dunia akibat bencana.
 33. Korban hilang adalah orang yang dilaporkan hilang atau tidak ditemukan atau tidak diketahui keberadaannya setelah terjadi bencana.
 34. Korban luka/sakit adalah orang yang mengalami luka-luka atau sakit, dalam keadaan luka ringan, luka sedang maupun luka parah/berat, baik yang berobat jalan maupun rawat inap.
 35. Rusak Berat adalah kriteria kerusakan yang mengakibatkan bangunan roboh atau sebagian besar komponen struktur rusak.
 36. Rusak sedang adalah kriteria kerusakan yang mengakibatkan sebagian kecil komponen struktur rusak, dan komponen penunjang rusak namun bangunan masih tetap berdiri.
 31. *Natural Disaster is an event or series of events that threaten and disrupt the lives and livelihoods caused by natural factors such as: earthquake, tsunami, volcanic eruption, flood, flash flood, drought, typhoon/cyclone, and landslide so it can lead to result in loss of material and non-material.*
 32. *Fatality is a person reported killed or death in the wake of a disaster.*
 33. *Missing person is a person reported missing or who cannot be located or who cannot be accounted for in the wake of a disaster.*
 34. *Casualty is a person suffering injury or illness, in a state of light injury, moderate injury, or heavy injury, which in undergoing treatment as either an outpatient or inpatient.*
 35. *Severely damaged is the criteria of damage that resulted most buildings collapsed or damaged its structural components.*
 36. *Damaged is the criteria of damage that resulted defective fraction of structural components and supporting components damaged, but the building still stands.*

37. Rusak ringan adalah kriteria kerusakan yang mengakibatkan sebagian komponen struktur retak (struktur masih bisa digunakan) dan bangunan masih tetap berdiri.
38. Untuk mengukur kemiskinan, BPS menggunakan konsep kemampuan memenuhi kebutuhan dasar (*basic needs approach*). Dengan pendekatan ini, kemiskinan dipandang sebagai ketidakmampuan dari sisi ekonomi untuk memenuhi kebutuhan dasar makanan dan bukan makanan yang diukur dari sisi pengeluaran. Metode yang digunakan adalah menghitung Garis Kemiskinan (GK), yang terdiri dari dua komponen yaitu Garis Kemiskinan Makanan (GKM) dan Garis Kemiskinan Non-Makanan (GKNM). Penghitungan Garis Kemiskinan dilakukan secara terpisah untuk daerah perkotaan dan perdesaan.
39. Penduduk miskin adalah penduduk yang memiliki rata-rata pengeluaran per kapita per bulan di bawah Garis Kemiskinan.
40. Garis Kemiskinan Makanan (GKM) merupakan nilai pengeluaran kebutuhan minimum makanan yang disetarakan dengan 2.100 k kalori per kapita per hari. Garis Kemiskinan Non-Makanan (GKNM) adalah kebutuhan minimum untuk perumahan, sandang, pendidikan, kesehatan,
37. *Lightly damaged is the criteria of damage that resulted partially cracked structural components, but the structure still can be used and the building still stands.*
38. *To measure poverty, BPS-Statistics Indonesia has used the concept of basic needs approach. Therefore, poverty is viewed as economic inability to fulfill food and non-food basic needs which are measured by consumption/expenditure. The method used is calculating poverty line, which consists of two components that are Food Poverty Line (FPL) and Non-Food Poverty Line (NFPL). The poverty line was calculated separately for urban and rural areas.*
39. *Person whose expenditure per capita per month is below the poverty line is considered to be poor.*
40. *The Food Poverty Line refers to the daily minimum requirement of 2,100 kcal per capita per day. The Non-Food Poverty Line refers to the minimum requirement for household necessities for clothing, education, health, and other basic individual needs.*

dan kebutuhan dasar lainnya.

41. Ukuran Kemiskinan

- a. *Head Count Index* (HCI-P0) adalah persentase penduduk miskin yang berada di bawah Garis Kemiskinan (GK).
- b. Indeks Kedalaman Kemiskinan (*Poverty Gap Index*-P1) merupakan ukuran rata-rata kesenjangan pengeluaran masing-masing penduduk miskin terhadap garis kemiskinan, Semakin tinggi nilai indeks, semakin jauh rata-rata pengeluaran penduduk dari garis kemiskinan.
- c. Indeks Keparahan Kemiskinan (*Poverty Severity Index*-P2) memberikan gambaran mengenai penyebaran pengeluaran di antara penduduk miskin, Semakin tinggi nilai indeks, semakin tinggi ketimpangan pengeluaran di antara penduduk miskin.

Foster-Greer-Thorbecke (1984) merumuskan suatu ukuran yang digunakan untuk mengukur tingkat kemiskinan sebagai berikut:

$$P_a = \frac{1}{n} \sum_{(i=1)}^q [(z - y_i) / z]^a$$

dimana:

a = -, 1, 2

z = Garis kemiskinan

y_i = Rata-rata pengeluaran perkapita sebulan penduduk yang berada di bawah garis

41. *Poverty Measures*

- a. *Head Count Index* (HCI-P0) simply measures the percentage of the population that is counted as poor, often denoted by P0.
- b. *Poverty Gap Index*-P1 measures the extent to which individuals fall below the poverty line (the poverty gaps) as a proportion of the poverty line, Higher value of the index shows that the gap between average expenditure of the poor and the poverty line is wider.
- c. *Poverty Severity Index*-P2 describes inequality among the poor, This is simply a weighted sum of poverty gaps (as a proportion of the poverty line), where the weights are the proportionate poverty gaps themselves, Hence, by squaring the poverty gap index, the measure implicitly puts more weight on observations that fall well below the poverty line, Higher value of the index shows that inequality among the poor is higher.

Foster-Greer-Thorbecke (1984) developed poverty measures that may be written as:

$$P_a = \frac{1}{n} \sum_{(i=1)}^q [(z - y_i) / z]^a$$

where:

a = -, 1, 2

z = the poverty line

y_i = Average expenditure per capita

kemiskinan ($i=1,2,\dots,q$), $y_i < z$
 q =Banyaknya penduduk yang berada di bawah garis kemiskinan
 n =Jumlah penduduk
 Jika $a=$ -, diperoleh Head Count Index (P0), jika $a=1$ diperoleh indeks kedalaman kemiskinan (Poverty Gap Index-P1) dan jika $a=2$ disebut indeks keparahan kemiskinan (Poverty Severity Index-P2).

per
 month of the poor ($i=1,2,\dots,q$), $y_i < z$
 q =the number of poor
 n =the total population
 if $a=$ - is obtained Head Count Index (P0), if $a=1$ is obtained Poverty Gap Index-P1 and if $a=2$ is obtained Poverty Severity Index-P2.

42. Indeks Pembangunan Manusia (IPM) menjelaskan bagaimana penduduk dapat mengakses hasil pembangunan dalam memperoleh pendapatan, kesehatan, pendidikan dan sebagainya. IPM diperkenalkan oleh UNDP pada tahun 1990 dan dipublikasikan secara berkala dalam laporan tahunan Human Development Report (HDR), IPM dibentuk oleh 3 (tiga) dimensi dasar: Umur panjang dan hidup sehat; pengetahuan; dan standar hidup layak.
42. The Human Development Index (HDI) explains how people can access development results in obtaining income, health, education and so forth. HDI was introduced by United Nations Development Programme (UNDP) in 1990 and published periodically in the annual report of the Human Development Report, HDI was formed by three basic dimensions: a long and healthy life; knowledge; and a decent standard of living.

ULASAN**DESCRIPTION****Pendidikan**

Pada tahun 2024 jumlah Sekolah Dasar (SD) di Kabupaten Tanah Datar terdapat 306 unit yang terdiri dari 295 unit sekolah negeri, dan 11 unit sekolah swasta. Adapun jumlah murid SD di Kabupaten Tanah Datar ada sebanyak 33.908 orang dengan jumlah guru sebanyak 2.982 orang.

Untuk jenjang SMP pada tahun 2024 jumlah sekolah tercatat sebanyak 57 unit. Dengan total guru sebanyak 955 orang guru.

Selanjutnya pada jenjang SMA, selama tahun 2024 jumlah sekolah pada jenjang SMA tercatat ada sebanyak 20 unit yang tersebar di seluruh kecamatan di Kabupaten Tanah Datar dengan jumlah murid yang tertampung sebanyak 9.575 siswa. Jumlah guru pada jenjang ini sebanyak 610 orang.

Pada pendidikan agama terdapat untuk MI ada 7 unit, sementara MTs tercatat ada 47 unit, dan MA 23 unit. Murid yang terserap pada jenis pendidikan keagamaan ini cukup banyak, pada tahun 2024 di MI terdapat sebanyak 1.099 orang siswa, kemudian murid MTs sebanyak 8.331 orang siswa, sedangkan murid pada MA tercatat sebanyak 2.770 orang. Selain fasilitas pendidikan seperti di atas, di Kabupaten Tanah Datar juga terdapat beberapa unit perguruan tinggi seperti IAIN Batusangkar dan STAI Al Hikmah.

Education

In 2024 the number of Elementary Schools (SD) in Tanah Datar Regency will be 306 units consisting of 295 state school units and 11 private school units. The number of elementary school students in Tanah Datar Regency is 33,908 people with 2,982 teachers.

At junior high level, there are 57 junior high schools in 2024. The number of junior high teachers in the corresponding year is 955.

At senior high level, there are 20 senior high schools in 2024 which accommodate 9,575 students. In 2024, number of teachers is 610.

According to data collected from Tanah Datar Office of Ministry of Religious Affairs, there are 7 units of MI, 47 units MTs, and 23 units MA. In 2024, a number of 1,099 students registered at MI, 8,331 students registered at MTs, and 2,770 students registered at MA. In addition to the abovementioned data, several higher education institutions also existed in Kabupaten Tanah Datar, such as IAIN Batusangkar and STAI Al Hikmah

Keluarga Berencana

Menurut data Dinas Pemberdayaan Masyarakat, Pengendalian Penduduk, dan Keluarga Bencana, jumlah Pasangan Usia Subur (PUS) pada tahun 2024 di Kabupaten Tanah Datar tercatat sebanyak 45.162. Dari seluruh PUS di tahun 2024 ditargetkan 7.720 pasangan yang akan menjadi peserta KB baru. Sementara itu dari target yang telah ditetapkan tersebut, selama tahun 2024 yang dapat direalisasikan adalah sebanyak 8.289 pasangan. Dari sebanyak 8.289 peserta KB baru, alat/cara KB yang banyak diminat adalah dengan cara Suntikan (2.394 akseptor). Sedangkan akseptor dengan metode LL/MO merupakan jumlah yang terkecil yakni hanya (217 akseptor).

Kesehatan

Jumlah sarana kesehatan di Kabupaten Tanah Datar pada tahun 2024 tidak mengalami perubahan dari tahun sebelumnya. Rumah sakit tercatat sebanyak 4 unit dan puskesmas sebanyak 23 unit. Dari 3.313 ibu hamil, yang melakukan kunjungan atau pemeriksaan sebanyak empat kali terdapat sebanyak 3.313 ibu hamil atau sekitar 100 persen. Selama tahun 2024, menurut data dari Dinas Kesehatan jumlah persalinan yang tercatat di Kabupaten Tanah Datar adalah sebanyak 3.382 persalinan, sebanyak 3.382 persalinan atau sekitar 100 persen diantaranya persalinan yang ditolong oleh tenaga medis. Penolong kelahiran saat persalinan yang tidak dibantu oleh tenaga medis

Family Planning

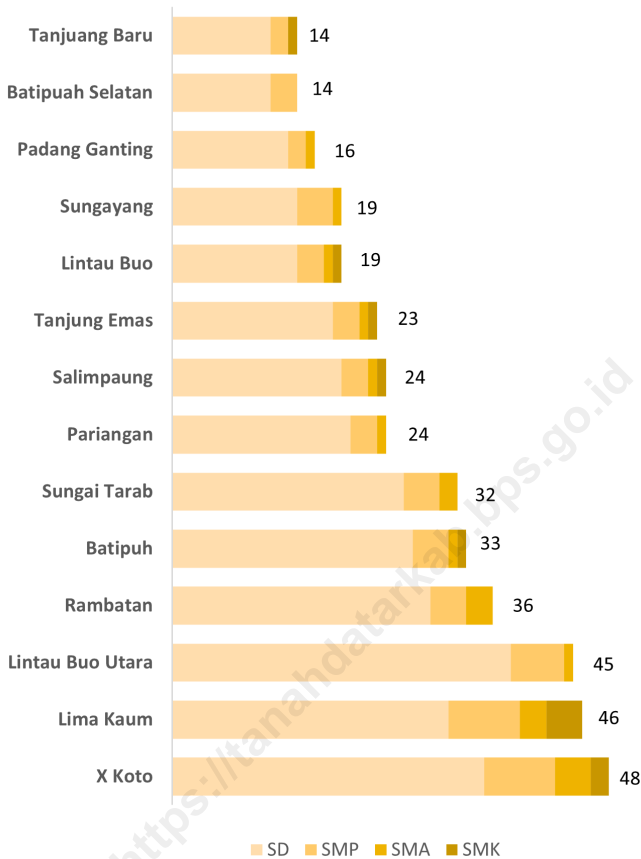
Family Planning In 2024, the number of fertile couple (PUS) recorded at Regional Office of Empowering People, Population Control and Family Planning Tanah Datar Regency is 45,162 couples. An additional number of 7,720 fertile couples were expected to participate in the family planning program in 2024. However, 8,289 coupled joined the program. In the implementation of family planning program, injection has been the most desired method (2,394 participants), and the least desired method was LL/MO (217 participants).

Health

The number of health care facilities has been static during the past few years. In 2024, there are 4 unit of hospital and 23 units of community health center commonly known as Puskesmas. The services in all health care facilities include pregnancy care, providing services for 3,313 pregnant mothers all 3,313 of them or 100.00 percent took the benefit from the service. Data obtained from Health Office shows that in 2024, there were 3,382 birth deliveries. A number of 3,382 deliveries (or 100 percent) were assisted by healthcare practics. The increasing number of healthcare practiiner-assisted birth delivery help reduce the risk of birth fatalitis and maternal deaths.

akan semakin mempertinggi risiko kematian bayi maupun kematian ibu saat melahirkan.

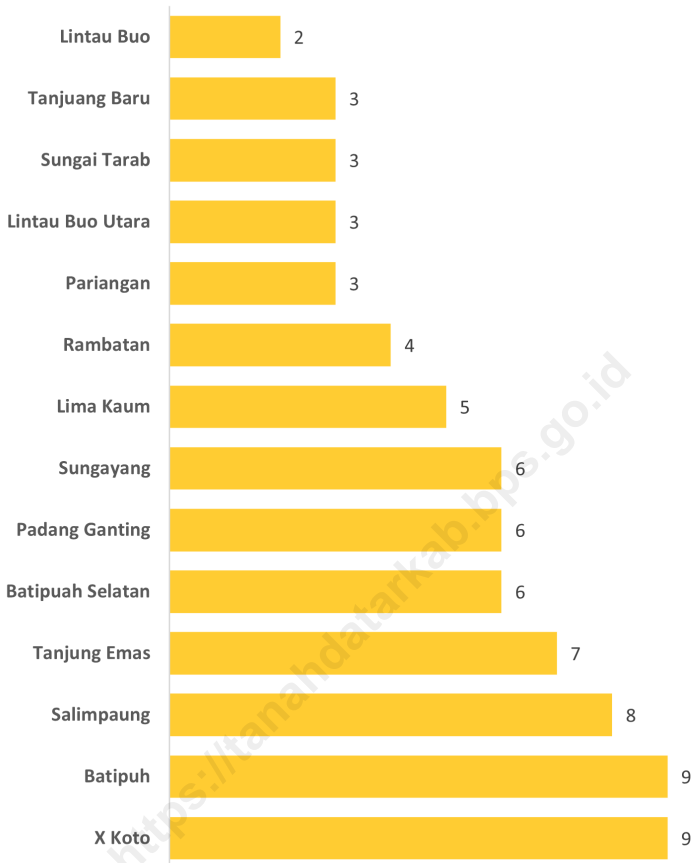
<https://tanahdatarkab.bps.go.id>



Sumber/Source : Kementerian Pendidikan, Kebudayaan, Riset, dan Teknologi, Data Semester Ganjil/Ministry of Education, Culture, Research, and Technology, Odd semester report data

Gambar
Figures 4.1

Jumlah Sekolah (SD, SMP, SMA/SMK) di Bawah Kementerian Pendidikan, Kebudayaan, Riset, dan Teknologi Menurut Kecamatan di Kabupaten Tanah Datar, 2024
Number of Schools (Elementary, Junior High, Senior High School) Under The Ministry of Education, Culture, Research, and Technology by District in Tanah Datar Regency, 2024



Sumber/Source : Dinas Kesehatan Kabupaten Tanah Datar/Regional Office of Health Tanah Datar Regency

Gambar
Figures 4.2

Jumlah Tenaga Medis Menurut Kecamatan di Kabupaten Tanah Datar, 2024
Number of Health Worker by District in Tanah Datar Regency, 2024

4.1 PENDIDIKAN EDUCATION

Tabel 4.1.1 Jumlah Sekolah, Guru, dan Murid Taman Kanak-Kanak (TK) di Bawah Kementerian Pendidikan, Kebudayaan, Riset, dan Teknologi Menurut Kecamatan di Kabupaten Tanah Datar, 2023/2024 dan 2024/2025
Number of Schools, Teachers, and Pupils in Kindergarten Under The Ministry of Education, Culture, Research, and Technology by District in Tanah Datar Regency, 2023/2024 and 2024/2025

Kecamatan District	Sekolah/Schools					
	Negeri/Public		Swasta/Private		Jumlah/Total	
	2023/2024	2024/2025	2023/2024	2024/2025	2023/2024	2024/2025
(1)	(2)	(3)	(4)	(5)	(6)	(7)
X Koto	–	–	22	23	22	23
Batipuh	–	1	12	11	12	12
Batipuah Selatan	–	1	6	5	6	6
Pariangan	–	2	14	12	14	14
Rambatan	–	–	20	19	20	19
Lima Kaum	–	1	20	20	20	21
Tanjung Emas	1	2	9	8	10	10
Padang Ganting	–	2	8	6	8	8
Lintau Buo	1	1	8	8	9	9
Lintau Buo Utara	–	1	25	24	25	25
Sungayang	–	1	9	8	9	9
Sungai Tarab	1	1	13	13	14	14
Salimpaung	1	1	12	12	13	13
Tanjuang Baru	1	1	10	10	11	11
Tanah Datar	5	15	188	179	193	194

Lanjutan Tabel/*Continued Table 4.1.1*

Kecamatan District	Guru ¹ /Teachers ¹					
	Negeri/Public		Swasta/Private		Jumlah/Total	
	2023/2024	2024/2025	2023/2024	2024/2025	2023/2024	2024/2025
(1)	(8)	(9)	(10)	(11)	(12)	(13)
X Koto	–	–	72	70	72	70
Batipuh	–	4	29	27	29	31
Batipuah Selatan	–	2	16	13	16	15
Pariangan	–	9	39	36	39	45
Rambatan	–	–	54	51	54	51
Lima Kaum	–	5	111	115	111	120
Tanjung Emas	10	14	22	19	32	33
Padang Ganting	–	9	17	13	17	22
Lintau Buo	7	9	23	23	30	32
Lintau Buo Utara	–	5	65	58	65	63
Sungayang	–	7	28	22	28	29
Sungai Tarab	6	6	35	34	41	40
Salimpaung	5	4	34	34	39	38
Tanjung Baru	4	4	21	21	25	25
Tanah Datar	32	78	566	536	598	614

Lanjutan Tabel/*Continued Table 4.1.1*

Kecamatan District	Murid/Pupils					
	Negeri/Public		Swasta/Private		Jumlah/Total	
	2023/2024	2024/2025	2023/2024	2024/2025	2023/2024	2024/2025
(1)	(14)	(15)	(16)	(17)	(18)	(19)
X Koto	–	–	634	623	634	623
Batipuh	–	19	239	205	239	224
Batipuah Selatan	–	12	121	102	121	114
Pariangan	–	46	254	189	254	235
Rambatan	–	–	462	426	462	426
Lima Kaum	–	20	830	873	830	893
Tanjung Emas	129	160	147	126	276	286
Padang Ganting	–	68	121	90	121	158
Lintau Buo	69	62	259	291	328	353
Lintau Buo Utara	–	27	387	377	387	404
Sungayang	–	61	231	183	231	244
Sungai Tarab	56	39	270	257	326	296
Salimpaung	34	35	336	292	370	327
Tanjung Baru	40	32	134	146	174	178
Tanah Datar	328	581	4.425	4.180	4.753	4.761

Catatan/Note: ¹ Jumlah guru termasuk kepala sekolah dan guru/*The total of teachers including headmaster and teacher*
 Sumber/Source: Kementerian Pendidikan, Kebudayaan, Riset, dan Teknologi, Data Semester Ganjil/*Ministry of Education, Culture, Research, and Technology, Odd semester report data*

Tabel
Table 4.1.2**Jumlah Sekolah, Guru, dan Murid Raudatul Athfal (RA) di Bawah Kementerian Agama Menurut Kecamatan di Kabupaten Tanah Datar, 2023/2024 dan 2024/2025****Number of Schools, Teachers, and Pupils in Raudatul Athfal (RA) Under The Ministry of Religious Affairs by District in Tanah Datar Regency, 2023/2024 and 2024/2025**

Kecamatan District	Sekolah/Schools		Guru/Teachers		Murid/Pupils	
	2023/2024	2024/2025	2023/2024	2024/2025	2023/2024	2024/2025
(1)	(2)	(3)	(4)	(5)	(6)	(7)
X Koto	–	–	–	–	–	–
Batipuh	1	1	1	3	35	38
Batipuah Selatan	–	–	–	–	–	–
Pariangan	–	–	–	–	–	–
Rambatan	2	2	5	8	27	25
Lima Kaum	1	1	5	5	24	24
Tanjung Emas	–	–	–	–	–	–
Padang Ganting	2	2	5	9	41	44
Lintau Buo	–	–	–	–	–	–
Lintau Buo Utara	2	2	4	4	38	47
Sungayang	1	1	3	4	17	18
Sungai Tarab	1	1	11	8	75	73
Salimpaung	2	2	4	6	47	30
Tanjung Baru	2	2	2	7	31	36
Tanah Datar	14	14	40	54	335	335

Catatan/Note: Seluruh Raudatul Athfal (RA) berstatus swasta/All Raudatul Athfal (RA) are private
 Data 2023/2024 Bersumber dari Kementerian Agama/2023/2024 Sourced from Ministry of Religious Affairs
 Data 2024/2025 Bersumber dari Kementerian Agama Kabupaten Tanah Datar/2023/2024 Sourced from Ministry of Religious Affairs of Tanah Datar Regency

Sumber/Source: Kementerian Agama, EMIS, Data Semester Ganjil/Ministry of Religious Affairs, EMIS, Odd semester report data

Tabel
Table 4.1.3

Jumlah Sekolah, Guru, dan Murid Sekolah Dasar (SD) di Bawah Kementerian Pendidikan, Kebudayaan, Riset, dan Teknologi Menurut Kecamatan di Kabupaten Tanah Datar, 2023/2024 dan 2024/2025
Number of Schools, Teachers, and Pupils in Elementary Schools Under The Ministry of Education, Culture, Research, and Technology by District in Tanah Datar Regency, 2023/2024 and 2024/2025

Kecamatan District	Sekolah/Schools					
	Negeri/Public		Swasta/Private		Jumlah/Total	
	2023/2024	2024/2025	2023/2024	2024/2025	2023/2024	2024/2025
(1)	(2)	(3)	(4)	(5)	(6)	(7)
X Koto	34	34	1	1	35	35
Batipuh	27	27	–	–	27	27
Batipuah Selatan	11	11	–	–	11	11
Pariangan	19	19	1	1	20	20
Rambatan	29	29	–	–	29	29
Lima Kaum	26	26	5	5	31	31
Tanjung Emas	18	18	–	–	18	18
Padang Ganting	13	13	–	–	13	13
Lintau Buo	13	13	1	1	14	14
Lintau Buo Utara	36	36	2	2	38	38
Sungayang	14	14	–	–	14	14
Sungai Tarab	25	25	1	1	26	26
Salimpaung	19	19	–	–	19	19
Tanjuang Baru	11	11	–	–	11	11
Tanah Datar	295	295	11	11	306	306

Lanjutan Tabel/*Continued Table 4.1.3*

Kecamatan <i>District</i>	Guru ¹ /Teachers ¹					
	Negeri/ <i>Public</i>		Swasta/ <i>Private</i>		Jumlah/ <i>Total</i>	
	2023/2024	2024/2025	2023/2024	2024/2025	2023/2024	2024/2025
(1)	(8)	(9)	(10)	(11)	(12)	(13)
X Koto	313	323	11	11	324	334
Batipuh	241	243	–	–	241	243
Batipuah Selatan	98	99	–	–	98	99
Pariangan	168	174	9	9	177	183
Rambatan	281	280	–	–	281	280
Lima Kaum	266	268	102	107	368	375
Tanjung Emas	159	170	–	–	159	170
Padang Ganting	126	123	–	–	126	123
Lintau Buo	133	136	7	7	140	143
Lintau Buo Utara	331	336	22	26	353	362
Sungayang	139	146	–	–	139	146
Sungai Tarab	234	232	9	11	243	243
Salimpaung	173	181	–	–	173	181
Tanjung Baru	99	100	–	–	99	100
Tanah Datar	2.761	2.811	160	171	2.921	2.982

Lanjutan Tabel/*Continued Table 4.1.3*

Kecamatan <i>District</i>	Murid/ <i>Pupils</i>					
	Negeri/ <i>Public</i>		Swasta/ <i>Private</i>		Jumlah/ <i>Total</i>	
	2023/2024	2024/2025	2023/2024	2024/2025	2023/2024	2024/2025
(1)	(14)	(15)	(16)	(17)	(18)	(19)
X Koto	3.987	3.834	118	147	4.105	3.981
Batipuh	2.665	2.594	–	–	2.665	2.594
Batipuah Selatan	923	895	–	–	923	895
Pariangan	1.520	1.487	177	179	1.697	1.666
Rambatan	3.333	3.205	–	–	3.333	3.205
Lima Kaum	3.911	3.833	1.339	1.361	5.250	5.194
Tanjung Emas	1.755	1.684	–	–	1.755	1.684
Padang Ganting	1.369	1.288	–	–	1.369	1.288
Lintau Buo	1.964	1.934	38	56	2.002	1.990
Lintau Buo Utara	3.576	3.409	333	377	3.909	3.786
Sungayang	1.782	1.719	–	–	1.782	1.719
Sungai Tarab	2.509	2.420	178	216	2.687	2.636
Salimpaung	2.188	2.141	–	–	2.188	2.141
Tanjung Baru	1.160	1.129	–	–	1.160	1.129
Tanah Datar	32.642	31.572	2.183	2.336	34.825	33.908

Catatan/*Note*: ¹ Jumlah guru termasuk kepala sekolah dan guru/*The total of teachers including headmaster and teacher*
 Sumber/*Source*: Kementerian Pendidikan, Kebudayaan, Riset, dan Teknologi, data semester ganjil/*Ministry of Education, Culture, Research, and Technology, odd semester report data*

Tabel
Table 4.1.4

Jumlah Sekolah, Guru, dan Murid Madrasah Ibtidaiyah (MI) di Bawah Kementerian Agama Menurut Kecamatan di Kabupaten Tanah Datar, 2023/2024 dan 2024/2025
Number of Schools, Teachers, and Pupils in Madrasah Ibtidaiyah (MI) Under The Ministry of Religious Affairs by District in Tanah Datar Regency, 2023/2024 and 2024/2025

Kecamatan District	Sekolah/Schools					
	Negeri/Public		Swasta/Private		Jumlah/Total	
	2023/2024	2024/2025	2023/2024	2024/2025	2023/2024	2024/2025
(1)	(2)	(3)	(4)	(5)	(6)	(7)
X Koto	–	–	1	1	1	1
Batipuh	–	–	–	–	–	–
Batipuah Selatan	–	–	1	1	1	1
Pariangan	–	–	–	–	–	–
Rambatan	–	–	1	1	1	1
Lima Kaum	–	–	1	1	1	1
Tanjung Emas	–	–	–	–	–	–
Padang Ganting	–	–	–	–	–	–
Lintau Buo	–	–	–	–	–	–
Lintau Buo Utara	–	–	–	–	–	–
Sungayang	–	–	–	–	–	–
Sungai Tarab	1	1	–	–	1	1
Salimpaung	–	–	–	–	–	–
Tanjuang Baru	2	2	–	–	2	2
Tanah Datar	3	3	4	4	7	7

Lanjutan Tabel/*Continued Table 4.1.4*

Kecamatan District	Guru/Teachers					
	Negeri/Public		Swasta/Private		Jumlah/Total	
	2023/2024	2024/2025	2023/2024	2024/2025	2023/2024	2024/2025
(1)	(8)	(9)	(10)	(11)	(12)	(13)
X Koto	–	–	8	7	8	7
Batipuh	–	–	–	–	–	–
Batipuah Selatan	–	–	12	12	12	12
Pariangan	–	–	–	–	–	–
Rambatan	–	–	9	6	9	6
Lima Kaum	–	–	14	13	14	13
Tanjung Emas	–	–	–	–	–	–
Padang Ganting	–	–	–	–	–	–
Lintau Buo	–	–	–	–	–	–
Lintau Buo Utara	–	–	–	–	–	–
Sungayang	–	–	–	–	–	–
Sungai Tarab	43	32	–	–	43	32
Salimpaung	–	–	–	–	–	–
Tanjung Baru	34	29	–	–	34	34
Tanah Datar	77	61	43	43	120	99

Lanjutan Tabel/*Continued Table 4.1.4*

Kecamatan <i>District</i>	Murid/Pupils					
	Negeri/ <i>Public</i>		Swasta/ <i>Private</i>		Jumlah/ <i>Total</i>	
	2023/2024	2024/2025	2023/2024	2024/2025	2023/2024	2024/2025
(1)	(14)	(15)	(16)	(17)	(18)	(19)
X Koto	–	–	44	64	44	64
Batipuh	–	–	–	–	–	–
Batipuah Selatan	–	–	127	132	127	132
Pariangan	–	–	–	–	–	–
Rambatan	–	–	36	37	36	37
Lima Kaum	–	–	117	122	117	122
Tanjung Emas	–	–	–	–	–	–
Padang Ganting	–	–	–	–	–	–
Lintau Buo	–	–	–	–	–	–
Lintau Buo Utara	–	–	–	–	–	–
Sungayang	–	–	–	–	–	–
Sungai Tarab	444	445	–	–	444	445
Salimpaung	–	–	–	–	–	–
Tanjuang Baru	313	299	–	–	313	199
Tanah Datar	757	744	324	–	1.081	1.099

Catatan/*Note*: Data 2023/2024 Bersumber dari Kementerian Agama/2023/2024 Sourced from Ministry of Religious Affairs
 Data 2024/2025 Bersumber dari Kementerian Agama Kabupaten Tanah Datar/2023/2024 Sourced from Ministry of Religious Affairs of Tanah Datar Regency

Sumber/*Source*: Kementerian Agama, EMIS, Data Semester Ganjil/Ministry of Religious Affairs, EMIS, Odd semester report data

Tabel
Table 4.1.5

Jumlah Sekolah, Guru, dan Murid Sekolah Menengah Pertama (SMP) di Bawah Kementerian Pendidikan, Kebudayaan, Riset, dan Teknologi Menurut Kecamatan di Kabupaten Tanah Datar, 2023/2024 dan 2024/2025
Number of Schools, Teachers, and Pupils in Junior High Schools Under The Ministry of Education, Culture, Research, and Technology by District in Tanah Datar Regency, 2023/2024 and 2024/2025

Kecamatan District	Sekolah/Schools					
	Negeri/Public		Swasta/Private		Jumlah/Total	
	2023/2024	2024/2025	2023/2024	2024/2025	2023/2024	2024/2025
(1)	(2)	(3)	(4)	(5)	(6)	(7)
X Koto	5	5	3	3	8	8
Batipuh	4	4	–	–	4	4
Batipuah Selatan	3	3	–	–	3	3
Pariangan	3	3	–	–	3	3
Rambatan	4	4	–	–	4	4
Lima Kaum	5	5	3	3	8	8
Tanjung Emas	3	3	–	–	3	3
Padang Ganting	2	2	–	–	2	2
Lintau Buo	3	3	–	–	3	3
Lintau Buo Utara	5	5	1	1	6	6
Sungayang	3	3	1	1	4	4
Sungai Tarab	4	4	–	–	4	4
Salimpaung	3	3	–	–	3	3
Tanjung Baru	2	2	–	–	2	2
Tanah Datar	49	49	8	8	57	57

Lanjutan Tabel/*Continued Table 4.1.5*

Kecamatan District	Guru ¹ /Teachers ¹					
	Negeri/Public		Swasta/Private		Jumlah/Total	
	2023/2024	2024/2025	2023/2024	2024/2025	2023/2024	2024/2025
(1)	(8)	(9)	(10)	(11)	(12)	(13)
X Koto	81	88	25	25	106	113
Batipuh	49	51	–	–	49	51
Batipuah Selatan	35	40	–	–	35	40
Pariangan	44	46	–	–	44	46
Rambatan	77	80	–	–	77	80
Lima Kaum	148	155	18	21	166	176
Tanjung Emas	45	46	–	–	45	46
Padang Ganting	44	44	–	–	44	44
Lintau Buo	48	46	–	–	48	46
Lintau Buo Utara	95	98	16	16	111	114
Sungayang	46	49	11	14	57	63
Sungai Tarab	69	69	–	–	69	69
Salimpaung	34	35	–	–	34	35
Tanjung Baru	29	32	–	–	29	32
Tanah Datar	844	879	70	76	914	955

Lanjutan Tabel/*Continued Table 4.1.5*

Kecamatan District	Murid/Pupils					
	Negeri/Public		Swasta/Private		Jumlah/Total	
	2023/2024	2024/2025	2023/2024	2024/2025	2023/2024	2024/2025
(1)	(14)	(15)	(16)	(17)	(18)	(19)
X Koto	925	880	231	155	1.156	1.035
Batipuh	375	324	–	–	375	324
Batipuah Selatan	174	168	–	–	174	168
Pariangan	484	490	–	–	484	490
Rambatan	1.042	933	–	–	1.042	933
Lima Kaum	2.109	2.174	126	161	2.235	2.335
Tanjung Emas	395	362	–	–	395	362
Padang Ganting	453	451	–	–	453	451
Lintau Buo	412	421	–	–	412	421
Lintau Buo Utara	1.141	1.115	113	94	1.254	1.209
Sungayang	507	472	149	137	656	609
Sungai Tarab	757	755	–	–	757	755
Salimpaung	200	214	–	–	200	214
Tanjung Baru	331	344	–	–	331	344
Tanah Datar	9.305	9.103	619	547	9.924	9.650

Catatan/Note: ¹ Jumlah guru termasuk kepala sekolah dan guru/The total of teachers including headmaster and teacher
 Sumber/Source: Kementerian Pendidikan, Kebudayaan, Riset, dan Teknologi, data semester ganjil/Ministry of Education, Culture, Research, and Technology, Basic Education Data System, odd semester report data

Tabel
Table 4.1.6

Jumlah Sekolah, Guru, dan Murid Madrasah Tsanawiyah (MTs) di Bawah Kementerian Agama Menurut Kecamatan di Kabupaten Tanah Datar, 2023/2024 dan 2024/2025
Number of Schools, Teachers, and Pupils in Madrasah Tsanawiyah (MTs) Under The Ministry of Religious Affairs by District in Tanah Datar Regency, 2023/2024 and 2024/2025

Kecamatan District	Sekolah/Schools					
	Negeri/Public		Swasta/Private		Jumlah/Total	
	2023/2024	2024/2025	2023/2024	2024/2025	2023/2024	2024/2025
(1)	(2)	(3)	(4)	(5)	(6)	(7)
X Koto	1	1	5	4	6	5
Batipuh	2	2	3	3	5	5
Batipuah Selatan	1	1	3	3	4	4
Pariangan	1	1	3	3	4	4
Rambatan	1	1	5	5	6	6
Lima Kaum	1	1	3	3	4	4
Tanjung Emas	2	2	–	–	2	2
Padang Ganting	1	1	–	–	1	1
Lintau Buo	1	1	1	1	2	2
Lintau Buo Utara	–	–	3	3	3	3
Sungayang	1	1	1	1	2	2
Sungai Tarab	1	1	2	3	3	4
Salimpaung	3	3	–	–	3	3
Tanjung Baru	1	1	1	1	2	2
Tanah Datar	17	17	30	30	47	47

Lanjutan Tabel/*Continued Table 4.1.6*

Kecamatan District	Guru/Teachers					
	Negeri/Public		Swasta/Private		Jumlah/Total	
	2023/2024	2024/2025	2023/2024	2024/2025	2023/2024	2024/2025
(1)	(8)	(9)	(10)	(11)	(12)	(13)
X Koto	23	41	67	59	90	100
Batipuh	86	78	30	28	116	106
Batipuah Selatan	47	38	37	39	84	77
Pariangan	23	19	49	49	72	68
Rambatan	25	24	65	61	90	85
Lima Kaum	69	61	28	22	97	83
Tanjung Emas	59	45	–	–	59	45
Padang Ganting	23	21	–	–	23	21
Lintau Buo	45	36	39	36	84	72
Lintau Buo Utara	–	–	47	49	47	49
Sungayang	43	34	7	8	50	42
Sungai Tarab	48	38	24	43	72	81
Salimpaung	88	70	–	–	88	70
Tanjung Baru	30	23	6	9	36	32
Tanah Datar	609	528	399	403	1.008	931

Lanjutan Tabel/*Continued Table 4.1.6*

Kecamatan <i>District</i>	Murid/ <i>Pupils</i>					
	Negeri/ <i>Public</i>		Swasta/ <i>Private</i>		Jumlah/ <i>Total</i>	
	2023/2024	2024/2025	2023/2024	2024/2025	2023/2024	2024/2025
(1)	(14)	(15)	(16)	(17)	(18)	(19)
X Koto	432	451	620	579	1.052	1.030
Batipuh	798	768	294	274	1.092	1.042
Batipuah Selatan	234	242	196	174	430	416
Pariangan	114	120	338	261	452	381
Rambatan	113	142	376	369	489	511
Lima Kaum	861	867	116	109	977	976
Tanjung Emas	541	–	–	509	541	509
Padang Ganting	206	–	–	225	206	225
Lintau Buo	647	633	417	372	1.064	1.005
Lintau Buo Utara	–	–	443	447	443	447
Sungayang	446	518	45	–	491	518
Sungai Tarab	327	299	90	118	417	417
Salimpaung	679	611	–	–	679	611
Tanjuang Baru	173	184	63	67	236	251
Tanah Datar	5.571	4.835	2.998	3.504	8.569	8.339

Catatan/*Note*: Data 2023/2024 Bersumber dari Kementerian Agama/2023/2024 Sourced from Ministry of Religious Affairs
 Data 2024/2025 Bersumber dari Kementerian Agama Kabupaten Tanah Datar/2023/2024 Sourced from Ministry of Religious Affairs of Tanah Datar Regency

Sumber/*Source*: Kementerian Agama, EMIS, Data Semester Ganjil/Ministry of Religious Affairs, EMIS, Odd semester report data

Tabel
Table 4.1.7

Jumlah Sekolah, Guru, dan Murid Sekolah Menengah Atas (SMA) di Bawah Kementerian Pendidikan, Kebudayaan, Riset, dan Teknologi Menurut Kecamatan di Kabupaten Tanah Datar, 2023/2024 dan 2024/2025
Number of Schools, Teachers, and Pupils in Senior High Schools Under The Ministry of Education, Culture, Research, and Technology by District in Tanah Datar Regency, 2023/2024 and 2024/2025

Kecamatan District	Sekolah/Schools					
	Negeri/Public		Swasta/Private		Jumlah/Total	
	2023/2024	2024/2025	2023/2024	2024/2025	2023/2024	2024/2025
(1)	(2)	(3)	(4)	(5)	(6)	(7)
X Koto	1	1	3	3	4	4
Batipuh	1	1	–	–	1	1
Batipuah Selatan	–	–	–	–	–	–
Pariangan	1	1	–	–	1	1
Rambatan	2	2	1	1	3	3
Lima Kaum	2	2	1	1	3	3
Tanjung Emas	1	1	–	–	1	1
Padang Ganting	1	1	–	–	1	1
Lintau Buo	1	1	–	–	1	1
Lintau Buo Utara	1	1	–	–	1	1
Sungayang	1	1	–	–	1	1
Sungai Tarab	2	2	–	–	2	2
Salimpaung	1	1	–	–	1	1
Tanjung Baru	–	–	–	–	–	–
Tanah Datar	15	15	5	5	20	20

Lanjutan Tabel/*Continued Table* 4.1.7

Kecamatan District	Guru ¹ /Teachers ¹					
	Negeri/Public		Swasta/Private		Jumlah/Total	
	2023/2024	2024/2025	2023/2024	2024/2025	2023/2024	2024/2025
(1)	(8)	(9)	(10)	(11)	(12)	(13)
X Koto	31	30	38	38	69	68
Batipuh	48	49	–	–	48	49
Batipuah Selatan	–	–	–	–	–	–
Pariangan	44	39	–	–	44	39
Rambatan	69	64	11	6	80	70
Lima Kaum	83	82	9	9	92	91
Tanjung Emas	44	45	–	–	44	45
Padang Ganting	30	30	–	–	30	30
Lintau Buo	36	34	–	–	36	34
Lintau Buo Utara	56	53	–	–	56	53
Sungayang	44	38	–	–	44	38
Sungai Tarab	65	62	–	–	65	62
Salimpaung	32	31	–	–	32	31
Tanjung Baru	–	–	–	–	–	–
Tanah Datar	582	557	58	53	640	610

Lanjutan Tabel/Continued Table 4.1.7

Kecamatan District	Murid/Pupils					
	Negeri/Public		Swasta/Private		Jumlah/Total	
	2023/2024	2024/2025	2023/2024	2024/2025	2023/2024	2024/2025
(1)	(14)	(15)	(16)	(17)	(18)	(19)
X Koto	517	511	212	176	729	687
Batipuh	843	878	–	–	843	878
Batipuah Selatan	–	–	–	–	–	–
Pariangan	590	613	–	–	590	613
Rambatan	926	904	23	44	949	948
Lima Kaum	1.495	1.550	57	55	1.552	1.605
Tanjung Emas	737	712	–	–	737	712
Padang Ganting	425	411	–	–	425	411
Lintau Buo	549	546	–	–	549	546
Lintau Buo Utara	952	997	–	–	952	997
Sungayang	674	690	–	–	674	690
Sungai Tarab	1.016	965	–	–	1.016	965
Salimpaung	519	523	–	–	519	523
Tanjung Baru	–	–	–	–	–	–
Tanah Datar	9.243	9.300	292	275	9.535	9.575

Catatan/Note: ¹ Jumlah guru termasuk kepala sekolah dan guru/The total of teachers including headmaster and teacher
 Sumber/Source: Kementerian Pendidikan, Kebudayaan, Riset, dan Teknologi, data semester ganjil/Ministry of Education, Culture, Research, and Technology, Basic Education Data System, odd semester report data

Tabel
Table 4.1.8

Jumlah Sekolah, Guru, dan Murid Sekolah Menengah Kejuruan (SMK) di Bawah Kementerian Pendidikan, Kebudayaan, Riset, dan Teknologi Menurut Kecamatan di Kabupaten Tanah Datar, 2023/2024 dan 2024/2025
Number of Schools, Teachers, and Pupils in Vocational High Schools Under The Ministry of Education, Culture, Research, and Technology by District in Tanah Datar Regency, 2023/2024 and 2024/2025

Kecamatan District	Sekolah/Schools					
	Negeri/Public		Swasta/Private		Jumlah/Total	
	2023/2024	2024/2025	2023/2024	2024/2025	2023/2024	2024/2025
(1)	(2)	(3)	(4)	(5)	(6)	(7)
X Koto	–	–	1	2	1	2
Batipuh	1	1	–	–	1	1
Batipuah Selatan	–	–	–	–	–	–
Pariangan	–	–	–	–	–	–
Rambatan	–	–	–	–	–	–
Lima Kaum	1	1	3	3	4	4
Tanjung Emas	1	1	–	–	1	1
Padang Ganting	–	–	–	–	–	–
Lintau Buo	1	1	–	–	1	1
Lintau Buo Utara	–	–	–	–	–	–
Sungayang	–	–	–	–	–	–
Sungai Tarab	–	–	–	–	–	–
Salimpaung	–	–	1	1	1	1
Tanjung Baru	1	1	–	–	1	1
Tanah Datar	5	5	5	6	10	11

Lanjutan Tabel/*Continued Table 4.1.8*

Kecamatan District	Guru ¹ /Teachers ¹					
	Negeri/Public		Swasta/Private		Jumlah/Total	
	2023/2024	2024/2025	2023/2024	2024/2025	2023/2024	2024/2025
(1)	(8)	(9)	(10)	(11)	(12)	(13)
X Koto	–	–	6	9	6	9
Batipuh	65	58	–	–	65	58
Batipuh Selatan	–	–	–	–	–	–
Pariangan	–	–	–	–	–	–
Rambatan	–	–	–	–	–	–
Lima Kaum	38	35	17	15	55	50
Tanjung Emas	53	51	–	–	53	51
Padang Ganting	–	–	–	–	–	–
Lintau Buo	74	71	–	–	74	71
Lintau Buo Utara	–	–	–	–	–	–
Sungayang	–	–	–	–	–	–
Sungai Tarab	–	–	–	–	–	–
Salimpaung	–	–	9	8	9	8
Tanjung Baru	29	24	–	–	29	24
Tanah Datar	259	239	32	32	291	271

Lanjutan Tabel/*Continued Table 4.1.8*

Kecamatan District	Murid/Pupils					
	Negeri/Public		Swasta/Private		Jumlah/Total	
	2023/2024	2024/2025	2023/2024	2024/2025	2023/2024	2024/2025
(1)	(14)	(15)	(16)	(17)	(18)	(19)
X Koto	–	–	7	23	7	23
Batipuh	951	879	–	–	951	879
Batipuah Selatan	–	–	–	–	–	–
Pariangan	–	–	–	–	–	–
Rambatan	–	–	–	–	–	–
Lima Kaum	433	495	96	110	529	605
Tanjung Emas	858	849	–	–	858	849
Padang Ganting	–	–	–	–	–	–
Lintau Buo	945	938	–	–	945	938
Lintau Buo Utara	–	–	–	–	–	–
Sungayang	–	–	–	–	–	–
Sungai Tarab	–	–	–	–	–	–
Salimpaung	–	–	51	42	51	42
Tanjung Baru	269	221	–	–	269	221
Tanah Datar	3.456	3.382	154	175	3.610	3.557

Catatan/Note: ¹ Guru yang mengajar di 2 sekolah atau lebih dihitung di masing-masing sekolah. Jumlah guru termasuk kepala sekolah dan guru/*The teacher who taught in two schools or more counted in every school. The total of teachers including headmaster and teacher*

Sumber/Source: Kementerian Pendidikan, Kebudayaan, Riset, dan Teknologi, data semester ganjil/*Ministry of Education, Culture, Research, and Technology, Basic Education Data System, odd semester report data*

Tabel
Table 4.1.9

Jumlah Sekolah, Guru, dan Murid Madrasah Aliyah (MA) di Bawah Kementerian Agama Menurut Kecamatan di Kabupaten Tanah Datar, 2023/2024 dan 2024/2025
Number of Schools, Teachers, and Pupils in Madrasah Aliyah (MA) Under the Ministry of Religious Affairs by District in Tanah Datar Regency, 2023/2024 and 2024/2025

Kecamatan District	Sekolah/Schools					
	Negeri/Public		Swasta/Private		Jumlah/Total	
	2023/2024	2024/2025	2023/2024	2024/2025	2023/2024	2024/2025
(1)	(2)	(3)	(4)	(5)	(6)	(7)
X Koto	–	–	4	3	4	3
Batipuh	–	–	2	2	2	2
Batipuah Selatan	1	1	3	3	4	4
Pariangan	–	–	2	2	2	2
Rambatan	–	–	2	2	2	2
Lima Kaum	1	1	–	–	1	1
Tanjung Emas	–	–	–	–	–	–
Padang Ganting	–	–	1	1	1	1
Lintau Buo	–	–	1	1	1	1
Lintau Buo Utara	1	1	2	2	3	3
Sungayang	1	1	–	–	1	1
Sungai Tarab	–	–	1	1	1	1
Salimpaung	–	–	1	1	1	1
Tanjung Baru	–	–	1	1	1	1
Tanah Datar	4	4	20	19	24	24

Lanjutan Tabel/*Continued Table* 4.1.9

Kecamatan District	Guru/Teachers					
	Negeri/Public		Swasta/Private		Jumlah/Total	
	2023/2024	2024/2025	2023/2024	2024/2025	2023/2024	2024/2025
(1)	(8)	(9)	(10)	(11)	(12)	(13)
X Koto	–	–	38	25	38	25
Batipuh	–	–	20	18	20	18
Batipuah Selatan	45	35	37	27	82	62
Pariangan	–	–	25	23	25	24
Rambatan	–	–	20	8	20	8
Lima Kaum	61	80	–	–	61	80
Tanjung Emas	–	–	–	–	–	–
Padang Ganting	–	–	10	16	10	16
Lintau Buo	–	–	16	21	16	21
Lintau Buo Utara	30	32	20	8	50	40
Sungayang	65	58	–	–	65	58
Sungai Tarab	–	–	10	19	10	19
Salimpaung	–	–	9	...	9	...
Tanjung Baru	–	–	6	9	6	9
Tanah Datar	201	205	211	174	412	380

Lanjutan Tabel/*Continued Table* 4.1.9

Kecamatan District	Murid/Pupils					
	Negeri/Public		Swasta/Private		Jumlah/Total	
	2023/2024	2024/2025	2023/2024	2024/2025	2023/2024	2024/2025
(1)	(14)	(15)	(16)	(17)	(18)	(19)
X Koto	–	–	275	288	275	288
Batipuh	–	–	105	87	105	87
Batipuah Selatan	185	191	153	129	338	320
Pariangan	–	–	136	129	136	129
Rambatan	–	–	28	40	28	40
Lima Kaum	1.078	1.108	–	–	1.078	1.108
Tanjung Emas	–	–	–	–	–	–
Padang Ganting	–	–	67	56	67	56
Lintau Buo	–	–	120	146	120	146
Lintau Buo Utara	143	113	83	88	226	201
Sungayang	304	310	–	–	304	310
Sungai Tarab	–	–	38	27	38	27
Salimpaung	–	–	53	36	53	36
Tanjung Baru	–	–	12	22	12	22
Tanah Datar	1.710	1.722	1.070	1.048	2.780	2.770

Catatan/Note: Data 2023/2024 Bersumber dari Kementerian Agama/2023/2024 Sourced from Ministry of Religious Affairs
Data 2024/2025 Bersumber dari Kementerian Agama Kabupaten Tanah Datar/2023/2024 Sourced from Ministry of Religious Affairs of Tanah Datar Regency

Sumber/Source: Kementerian Agama, EMIS, Data Semester Ganjil/Ministry of Religious Affairs, EMIS, Odd semester report data

Tabel
Table 4.1.10

Angka Partisipasi Murni (APM) dan Angka Partisipasi Kasar (APK) Menurut Jenjang Pendidikan di Kabupaten Tanah Datar, 2023 dan 2024
Net Enrollment Rate and Gross Enrollment Ratio by Educational Level in Tanah Datar Regency, 2023 and 2024

Jenjang Pendidikan <i>Educational Level</i>	Angka Partisipasi Murni (APM) <i>Net Enrollment Rate</i>		Angka Partisipasi Kasar (APK) <i>Gross Enrollment Ratio</i>	
	2023	2024	2023	2024
(1)	(2)	(3)	(4)	(5)
SD/MI/Sederajat <i>Primary School</i>	98,36	99,04	109,06	107,16
SMP/MTs/ Sederajat <i>Lower Secondary School</i>	78,60	81,07	88,12	93,19
SMA/SMK/MA/Sederajat <i>Upper Secondary School</i>	74,20	70,48	97,00	95,91

Sumber/Source: Badan Pusat Statistik, Survei Sosial Ekonomi Nasional (Susenas)/BPS-Statistics Indonesia, National Socioeconomic Survey

Tabel
Table 4.1.11

Jumlah Nagari yang Memiliki Fasilitas Sekolah Menurut Kecamatan dan Tingkat Pendidikan di Kabupaten Tanah Datar, 2020–2024
Number of Nagari Having Educational Facilities by District and Educational Level in Tanah Datar Regency, 2020–2024

Kecamatan <i>District</i>	SD <i>Primary School</i>		
	2020	2021	2024
(1)	(2)	(3)	(4)
X Koto	9	9	9
Batipuh	8	8	8
Batipuah Selatan	4	4	4
Pariangan	6	6	6
Rambatan	5	5	5
Lima Kaum	5	5	5
Tanjung Emas	4	4	4
Padang Ganting	2	2	2
Lintau Buo	4	4	4
Lintau Buo Utara	5	5	5
Sungayang	5	5	5
Sungai Tarab	10	10	10
Salimpaung	6	6	6
Tanjung Baru	2	2	2
Tanah Datar	75	75	75

Lanjutan Tabel/*Continued Table* 4.1.11

Kecamatan <i>District</i>	SMP <i>Junior High School</i>		
	2020	2021	2024
(1)	(5)	(6)	(7)
X Koto	7	7	7
Batipuh	5	6	6
Batipuah Selatan	4	4	4
Pariangan	5	5	5
Rambatan	5	5	5
Lima Kaum	4	4	4
Tanjung Emas	4	4	4
Padang Ganting	2	2	2
Lintau Buo	2	2	2
Lintau Buo Utara	4	4	4
Sungayang	4	4	4
Sungai Tarab	6	6	6
Salimpaung	4	4	4
Tanjuang Baru	2	2	2
Tanah Datar	58	59	59

Lanjutan Tabel/*Continued Table* 4.1.11

Kecamatan <i>District</i>	SMA <i>Senior High School</i>		
	2020	2021	2024
(1)	(8)	(9)	(10)
X Koto	5	5	5
Batipuh	2	2	3
Batipuah Selatan	4	4	4
Pariangan	2	2	2
Rambatan	3	3	3
Lima Kaum	2	2	2
Tanjung Emas	1	1	1
Padang Ganting	1	1	1
Lintau Buo	1	1	1
Lintau Buo Utara	3	3	3
Sungayang	1	1	1
Sungai Tarab	3	4	4
Salimpaung	2	2	2
Tanjung Baru	1	1	1
Tanah Datar	31	32	33

Lanjutan Tabel/*Continued Table* 4.1.11

Kecamatan <i>District</i>	SMK <i>Vocational School</i>		
	2020	2021	2024
(1)	(11)	(12)	(13)
X Koto	–	–	1
Batipuh	1	1	1
Batipuah Selatan	–	–	–
Pariangan	–	–	–
Rambatan	–	–	–
Lima Kaum	1	1	2
Tanjung Emas	1	1	1
Padang Ganting	–	–	–
Lintau Buo	1	1	1
Lintau Buo Utara	–	–	–
Sungayang	–	–	–
Sungai Tarab	–	–	–
Salimpaung	1	1	1
Tanjuang Baru	1	1	1
Tanah Datar	6	6	8

Lanjutan Tabel/*Continued Table 4.1.11*

Kecamatan <i>District</i>	Perguruan Tinggi <i>University</i>		
	2020	2021	2024
(1)	(14)	(15)	(16)
X Koto	–	–	1
Batipuh	–	–	–
Batipuah Selatan	–	–	–
Pariangan	1	1	1
Rambatan	–	–	–
Lima Kaum	1	1	2
Tanjung Emas	–	–	–
Padang Ganting	–	–	–
Lintau Buo	1	1	1
Lintau Buo Utara	–	–	–
Sungayang	–	–	–
Sungai Tarab	–	–	–
Salimpaung	–	–	–
Tanjuang Baru	–	–	–
Tanah Datar	3	3	5

Catatan/*Note*: ¹Desa pada tabel ini termasuk Unit Permukiman Transmigrasi (UPT) yang masih dibina oleh kementerian terkait dan nagari di Provinsi Sumatera Barat/*Villages in this table include Transmigration Settlement Unit which is still fostered by the relevant ministries and the nagari in the Province of Sumatera Barat*

Sumber/*Source*: Badan Pusat Statistik, Pendataan Potensi Desa (Podes)/ *BPS-Statistics Indonesia, Village Potential Data Collection*

Tabel
Table 4.1.12

**Jumlah Guru SD Menurut Kecamatan dan Tugas di
Kabupaten Tanah Datar, 2024/2025**
**Number of Elementary School Teachers by Districts and
Responsibility in Tanah Datar Regency, 2024/2025**

Kecamatan District	Guru Teachers									
	Kepala Sekolah Principal					Guru Kelas Grade Teacher				
	Negeri/ Public		Swasta/ Private		Jumlah Total	Negeri/Public		Swasta/ Private		Jumlah Total
	PNS	Non- PNS	PNS	Non- PNS		PNS	Non- PNS	PNS	Non- PNS	
(1)	(2)	(3)	(4)	(5)	(6)	(7)	(8)	(9)	(10)	(11)
X Koto	28	–	–	1	29	198	23	–	7	228
Batipuh	25	–	–	–	25	142	21	–	–	163
Batipuah Selatan	7	–	–	–	7	56	13	–	–	69
Pariangan	18	–	–	–	18	109	9	–	6	124
Rambatan	28	–	–	–	28	178	16	–	–	194
Lima Kaum	24	–	–	5	29	160	16	1	62	239
Tanjung Emas	18	–	–	–	18	95	16	–	–	111
Padang Ganting	13	–	–	–	13	78	6	–	–	84
Lintau Buo	11	–	–	1	12	85	9	–	4	98
Lintau Buo Utara	32	–	–	2	34	211	21	–	17	249
Sungayang	14	–	–	–	14	83	17	–	–	100
Sungai Tarab	22	–	–	1	23	144	15	–	10	169
Salimpaung	17	–	–	–	17	112	14	–	–	126
Tanjuang Baru	9	–	–	–	9	63	8	–	–	71
Tanah Datar	266	–	–	10	276	1.714	204	1	106	2.025

Lanjutan Tabel/Continued Table 4.1.12

Kecamatan District	Guru Teachers									
	Guru Agama Religion Teacher				Jumlah Total	Guru Olahraga Sport Teacher				Jumlah Total
	Negeri/ Public		Swasta/ Private			Negeri/ Public		Swasta/ Private		
	PNS	Non- PNS	PNS	Non- PNS	PNS	Non- PNS	PNS	Non- PNS		
(1)	(12)	(13)	(14)	(15)	(16)	(17)	(18)	(19)	(20)	(21)
X Koto	33	3	–	1	37	28	5	–	–	33
Batipuh	26	1	–	–	27	17	8	–	–	25
Batipuah Selatan	12	–	–	–	12	6	4	–	–	10
Pariangan	20	1	–	2	23	9	6	–	–	15
Rambatan	30	2	–	–	32	15	8	–	–	23
Lima Kaum	26	2	–	28	56	27	2	–	5	34
Tanjung Emas	18	–	–	–	18	12	5	–	–	17
Padang Ganting	14	–	–	–	14	10	3	–	–	13
Lintau Buo	15	1	–	1	17	12	1	–	1	14
Lintau Buo Utara	37	1	–	5	43	24	8	–	1	33
Sungayang	15	1	–	–	16	8	5	–	–	13
Sungai Tarab	25	2	–	3	30	14	7	–	–	21
Salimpaung	19	–	–	–	19	7	7	–	–	14
Tanjung Baru	13	–	–	–	13	5	1	–	–	6
Tanah Datar	303	14	–	40	357	194	70	–	7	271

Lanjutan Tabel/Continued Table 4.1.12

Kecamatan District	Guru Teachers									
	Guru Lainnya Other Teacher				Jumlah Total	Jumlah Total				Jumlah Total
	Negeri/ Public		Swasta/ Private			Negeri/Public		Swasta/ Private		
	PNS	Non- PNS	PNS	Non- PNS	PNS	Non- PNS	PNS	Non- PNS		
(1)	(22)	(23)	(24)	(25)	(26)	(27)	(28)	(29)	(30)	(31)
X Koto	–	–	–	1	1	287	31	–	10	328
Batipuh	1	–	–	–	1	211	30	–	–	241
Batipuah Selatan	–	1	–	–	1	81	18	–	–	99
Pariangan	–	2	–	2	4	156	18	–	10	184
Rambatan	–	3	–	–	3	251	29	–	–	280
Lima Kaum	–	7	–	11	18	237	27	1	111	376
Tanjung Emas	–	1	–	–	1	143	22	–	–	165
Padang Ganting	–	–	–	–	–	115	9	–	–	124
Lintau Buo	–	1	–	–	1	123	12	–	7	142
Lintau Buo Utara	–	–	–	2	2	304	30	–	27	361
Sungayang	–	–	–	–	–	120	23	–	–	143
Sungai Tarab	–	3	–	1	4	205	27	–	15	247
Salimpaung	–	1	–	–	1	155	22	–	–	177
Tanjung Baru	–	–	–	–	–	90	9	–	–	99
Tanah Datar	1	19	–	17	37	2.478	307	1	180	2.966

Sumber/Source: Kementerian Pendidikan, Kebudayaan, Riset, dan Teknologi, data semester ganjil/Ministry of Education, Culture, Research, and Technology, Basic Education Data System, odd semester report data

Tabel 4.1.13 Jumlah Guru SD Menurut Kecamatan dan dan Pendidikan yang Ditamatkan di Kabupaten Tanah Datar, 2024/2025
Table *Number of Elementary School Teachers by Districts and Educational Attainment in Tanah Datar Regency, 2024/2025*

Kecamatan <i>District</i>	Pendidikan yang Ditamatkan <i>Educational Attainment</i>									
	Di bawah Diploma 1 <i>Under Diploma-1</i>					Diploma 1 <i>Diploma 1</i>				
	Negeri/ <i>Public</i>		Swasta/ <i>Private</i>		Jumlah <i>Total</i>	Negeri/ <i>Public</i>		Swasta/ <i>Private</i>		Jumlah <i>Total</i>
	PNS	Non-PNS	PNS	Non-PNS		PNS	Non-PNS	PNS	Non-PNS	
(1)	(2)	(3)	(4)	(5)	(6)	(7)	(8)	(9)	(10)	(11)
X Koto	1	2	–	3	6	–	–	–	–	–
Batipuh	–	–	–	–	–	–	–	–	–	–
Batipuah Selatan	3	–	–	–	3	–	–	–	–	–
Pariangan	5	1	–	1	7	–	–	–	–	–
Rambatan	5	3	–	–	8	–	–	–	–	–
Lima Kaum	–	1	–	7	8	–	–	–	–	–
Tanjung Emas	–	2	–	–	2	–	–	–	–	–
Padang Ganting	–	2	–	–	2	–	–	–	–	–
Lintau Buo	2	1	–	2	5	–	–	–	–	–
Lintau Buo Utara	9	1	–	1	11	–	–	–	–	–
Sungayang	–	1	–	–	1	–	–	–	–	–
Sungai Tarab	1	4	–	1	6	–	–	–	–	–
Salimpaung	1	1	–	–	2	–	–	–	–	–
Tanjuang Baru	2	2	–	–	4	–	–	–	–	–
Tanah Datar	29	21	–	15	65	–	–	–	–	–

Lanjutan Tabel/Continued Table 4.1.13

Kecamatan District	Pendidikan yang Ditamatkan Educational Attainment									
	Diploma 2 Diploma 2					Diploma 3 Diploma 3				
	Negeri/ Public		Swasta/ Private		Jumlah Total	Negeri/ Public		Swasta/ Private		Jumlah Total
	PNS	Non- PNS	PNS	Non- PNS		PNS	Non- PNS	PNS	Non- PNS	
(1)	(12)	(13)	(14)	(15)	(16)	(17)	(18)	(19)	(20)	(21)
X Koto	1	-	-	-	1	-	-	-	-	-
Batipuh	1	-	-	-	1	1	-	-	-	1
Batipuah Selatan	-	-	-	-	-	-	-	-	-	-
Pariangan	-	1	-	-	1	-	-	-	-	-
Rambatan	1	1	-	-	2	-	-	-	-	-
Lima Kaum	1	-	-	-	1	-	1	-	1	2
Tanjung Emas	-	-	-	-	-	-	-	-	-	-
Padang Ganting	1	-	-	-	1	-	-	-	-	-
Lintau Buo	-	-	-	-	-	-	-	-	-	-
Lintau Buo Utara	1	2	-	-	3	-	-	-	-	-
Sungayang	-	1	-	-	1	-	-	-	-	-
Sungai Tarab	2	-	-	-	2	-	-	-	-	-
Salimpaung	-	1	-	-	1	-	-	-	-	-
Tanjuang Baru	2	-	-	-	2	-	-	-	-	-
Tanah Datar	10	6	-	-	16	1	1	-	1	3

Lanjutan Tabel/Continued Table 4.1.13

Kecamatan District	Pendidikan yang Ditamatkan Educational Attainment									
	Diploma 4/S1 Diploma 4 or Bachelor Degree					S2/S3 Master or Doctoral Degree				
	Negeri/Public		Swasta/ Private		Jumlah Total	Negeri/ Public		Swasta/ Private		Jumlah Total
	PNS	Non- PNS	PNS	Non- PNS		PNS	Non- PNS	PNS	Non- PNS	
(1)	(22)	(23)	(24)	(25)	(26)	(27)	(28)	(29)	(30)	(31)
X Koto	283	29	–	7	319	2	–	–	–	2
Batipuh	204	29	–	–	233	5	1	–	–	6
Batipuah Selatan	74	18	–	–	92	4	–	–	–	4
Pariangan	149	17	–	8	174	2	–	–	–	2
Rambatan	241	25	–	–	266	4	–	–	–	4
Lima Kaum	230	25	1	101	357	6	–	–	2	8
Tanjung Emas	136	20	–	–	156	7	–	–	–	7
Padang Ganting	113	7	–	–	120	1	–	–	–	1
Lintau Buo	119	11	–	5	135	2	–	–	–	2
Lintau Buo Utara	285	27	–	26	338	9	–	–	–	9
Sungayang	117	21	–	–	138	3	–	–	–	3
Sungai Tarab	197	24	–	13	234	5	–	–	–	5
Salimpaung	151	20	–	–	171	3	–	–	–	3
Tanjuang Baru	82	7	–	–	89	4	–	–	–	4
Tanah Datar	2.381	280	1	160	2.822	57	1	–	2	60

Lanjutan Tabel/Continued Table 4.1.13

Kecamatan <i>District</i>	Pendidikan yang Ditamatkan <i>Educational Attainment</i>				
	Jumlah <i>Total</i>				Jumlah <i>Total</i>
	Negeri/ <i>Public</i>		Swasta/ <i>Private</i>		
	PNS	Non-PNS	PNS	Non-PNS	
(1)	(32)	(33)	(34)	(35)	(36)
X Koto	287	31	–	10	328
Batipuh	211	30	–	–	241
Batipuah Selatan	81	18	–	–	99
Pariangan	156	19	–	9	184
Rambatan	251	29	–	–	280
Lima Kaum	237	27	1	111	376
Tanjung Emas	143	22	–	–	165
Padang Ganting	115	9	–	–	124
Lintau Buo	123	12	–	7	142
Lintau Buo Utara	304	30	–	27	361
Sungayang	120	23	–	–	143
Sungai Tarab	205	28	–	14	247
Salimpaung	155	22	–	–	177
Tanjuang Baru	90	9	–	–	99
Tanah Datar	2.478	309	1	178	2.966

Sumber/*Source*: Kementerian Pendidikan, Kebudayaan, Riset, dan Teknologi, data semester ganjil/*Ministry of Education, Culture, Research, and Technology, Basic Education Data System, odd semester report data*

Tabel
Table 4.1.14**Rasio Siswa, Guru, Rombel dan Kelas SD menurut Kecamatan di Kabupaten Tanah Datar, 2024/2025**
Ratio of Elementary School Students to Teachers, Students to Classes, Classes to Classrooms and Teachers to Classes by Districts in Tanah Datar Regency, 2024/2025

Kecamatan <i>District</i>	Rasio <i>Ratio</i>							
	Siswa : Guru <i>Students : Teachers</i>		Siswa : Rombel <i>Students : Classes</i>		Rombel : Kelas <i>Classes : Classroom</i>		Guru : Rombel <i>Teachers : Classes</i>	
	Negeri/ <i>Public</i>	Swasta/ <i>Private</i>	Negeri/ <i>Public</i>	Swasta/ <i>Private</i>	Negeri/ <i>Public</i>	Swasta/ <i>Private</i>	Negeri/ <i>Public</i>	Swasta/ <i>Private</i>
(1)	(2)	(3)	(4)	(5)	(6)	(7)	(8)	(9)
X Koto	1 : 12	1 : 15	1 : 112	1 : 147	1 : 1	1 : 1	1 : 2	1 : 1
Batipuh	1 : 11	–	1 : 95	–	1 : 1	–	1 : 1	–
Batipuah Selatan	1 : 9	–	1 : 81	–	1 : 1	–	1 : 2	–
Pariangan	1 : 8	1 : 18	1 : 78	1 : 178	1 : 1	1 : 1	1 : 2	1 : 2
Rambatan	1 : 11	–	1 : 110	–	1 : 1	–	1 : 1	–
Lima Kaum	1 : 14	1 : 12	1 : 146	1 : 272	1 : 1	1 : 1	1 : 2	1 : 2
Tanjung Emas	1 : 10	–	1 : 93	–	1 : 1	–	1 : 2	–
Padang Ganting	1 : 10	–	1 : 99	–	1 : 1	–	1 : 2	–
Lintau Buo	1 : 14	1 : 8	1 : 148	1 : 56	1 : 1	1 : 1	1 : 1	1 : 2
Lintau Buo Utara	1 : 10	1 : 14	1 : 94	1 : 124	1 : 1	1 : 1	1 : 1	1 : 2
Sungayang	1 : 12	–	1 : 122	–	1 : 1	–	1 : 2	–
Sungai Tarab	1 : 10	1 : 14	1 : 96	1 : 216	1 : 1	1 : 1	1 : 1	1 : 2
Salimpaung	1 : 12	–	1 : 112	–	1 : 1	–	1 : 1	–
Tanjung Baru	1 : 11	–	1 : 102	–	1 : 1	–	1 : 1	–
Tanah Datar	1 : 11	1 : 13	1 : 106	1 : 194	1 : 1	1 : 1	1 : 1	1 : 2

Sumber/Source: Kementerian Pendidikan, Kebudayaan, Riset, dan Teknologi, data semester ganjil/Ministry of Education, Culture, Research, and Technology, Basic Education Data System, odd semester report data

Tabel
Table 4.1.15**Jumlah Ruang Kelas SD menurut Kecamatan dan Kondisi di Kabupaten Tanah Datar, 2024/2025**
Number of Elementary School Classrooms by Districts and Condition in Tanah Datar Regency, 2024/2025

Kecamatan <i>District</i>	Kondisi <i>Condition</i>					
	Baik <i>Good</i>		Jumlah <i>Total</i>	Rusak Ringan <i>Light Damage</i>		Jumlah <i>Total</i>
	Negeri/ <i>Public</i>	Swasta/ <i>Private</i>		Negeri/ <i>Public</i>	Swasta/ <i>Private</i>	
(1)	(12)	(13)	(14)	(15)	(16)	(17)
X Koto	235	4	239	2	–	2
Batipuh	178	–	178	–	–	–
Batipuah Selatan	71	–	71	–	–	–
Pariangan	118	7	125	–	–	–
Rambatan	206	–	206	–	–	–
Lima Kaum	167	62	229	2	–	2
Tanjung Emas	114	–	114	–	–	–
Padang Ganting	85	–	85	–	–	–
Lintau Buo	98	3	101	–	–	–
Lintau Buo Utara	238	17	255	2	–	2
Sungayang	125	–	125	–	–	–
Sungai Tarab	162	10	172	–	–	–
Salimpaung	126	–	126	–	–	–
Tanjung Baru	76	–	76	–	–	–
Tanah Datar	1.999	103	2.102	6	–	6

Lanjutan Tabel/Continued Table 4.1.15

Kecamatan <i>District</i>	Kondisi <i>Condition</i>					
	Rusak Berat <i>Heavy Damage</i>		Jumlah <i>Total</i>	Jumlah <i>Total</i>		Jumlah <i>Total</i>
	Negeri/ <i>Public</i>	Swasta/ <i>Private</i>		Negeri/ <i>Public</i>	Swasta/ <i>Private</i>	
(1)	(18)	(19)	(20)	(21)	(22)	(23)
X Koto	–	–	–	237	4	241
Batipuh	–	–	–	178	–	178
Batipuah Selatan	–	–	–	71	–	71
Pariangan	–	–	–	118	7	125
Rambatan	–	–	–	206	–	206
Lima Kaum	–	–	–	169	62	231
Tanjung Emas	–	–	–	114	–	114
Padang Ganting	–	–	–	85	–	85
Lintau Buo	–	–	–	98	3	101
Lintau Buo Utara	–	–	–	240	17	257
Sungayang	–	–	–	125	–	125
Sungai Tarab	–	–	–	162	10	172
Salimpaung	–	–	–	126	–	126
Tanjung Baru	–	–	–	76	–	76
Tanah Datar	–	–	–	2.005	103	2.108

Sumber/Source: Kementerian Pendidikan, Kebudayaan, Riset, dan Teknologi, data semester ganjil/Ministry of Education, Culture, Research, and Technology, Basic Education Data System, odd semester report data

Tabel
Table 4.1.16

**Angka Mengulang Kelas dan Angka Putus Sekolah
SD menurut Kecamatan di Kabupaten Tanah Datar,
2024/2025**
*Elementary School Repetition Rate and Drop-Out Rate by
Districts in Tanah Datar Regency, 2024/2025*

Kecamatan District	Angka Mengulang Kelas Elementary School Repetition Rate		Jumlah Total	Angka Putus Sekolah Drop-out Rate		Jumlah Total
	Negeri/ Public	Swasta/ Private		Negeri/ Public	Swasta/ Private	
(1)	(2)	(3)	(4)	(5)	(6)	(7)
X Koto	224	–	224	–	–	–
Batipuh	224	–	224	7	–	7
Batipuah Selatan	37	–	37	–	–	–
Pariangan	83	6	89	–	–	–
Rambatan	108	–	108	–	–	–
Lima Kaum	83	–	83	–	–	–
Tanjung Emas	50	–	50	24	–	24
Padang Ganting	49	–	49	–	–	–
Lintau Buo	57	–	57	11	–	11
Lintau Buo Utara	97	–	97	–	–	–
Sungayang	67	–	67	–	–	–
Sungai Tarab	73	–	73	–	–	–
Salimpaung	95	–	95	–	–	–
Tanjung Baru	25	–	25	–	–	–
Tanah Datar	1.272	6	1.278	42	–	42

Sumber/Source: Kementerian Pendidikan, Kebudayaan, Riset, dan Teknologi, data semester ganjil/Ministry of Education, Culture, Research, and Technology, Basic Education Data System, odd semester report data

Tabel 4.1.17 Jumlah Guru SMP menurut Kecamatan dan Tugas di Kabupaten Tanah Datar, 2024/2025
Number of Junior Secondary School Teachers by Districts and Responsibility in Tanah Datar Regency, 2024/2025

Kecamatan District	Guru Teachers										
	Budi Pekerti Character and Ethics				Jumlah Total	Bahasa Indonesia Bahasa Indonesia				Jumlah Total	
	Negeri/ Public		Swasta/ Private			Negeri/ Public		Swasta/ Private			
	PNS	Non- PNS	PNS	Non- PNS	PNS	Non- PNS	PNS	Non- PNS			
(1)	(2)	(3)	(4)	(5)	(6)	(7)	(8)	(9)	(10)	(11)	
X Koto	-	-	-	-	-	12	-	-	-	3	15
Batipuh	-	-	-	-	-	5	-	-	-	-	5
Batipuah Selatan	-	-	-	-	-	3	1	-	-	-	4
Pariangan	-	-	-	-	-	4	1	-	-	-	5
Rambatan	-	-	-	-	-	8	1	-	-	1	10
Lima Kaum	-	-	-	-	-	18	-	-	-	1	19
Tanjung Emas	-	-	-	-	-	4	1	-	-	-	5
Padang Ganting	-	-	-	-	-	5	-	-	-	-	5
Lintau Buo	-	-	-	-	-	6	-	-	-	-	6
Lintau Buo Utara	-	-	-	-	-	9	4	-	-	-	13
Sungayang	-	-	-	-	-	5	-	-	-	-	5
Sungai Tarab	-	-	-	-	-	7	-	-	-	-	7
Salimpaung	-	-	-	-	-	2	1	-	-	-	3
Tanjung Baru	-	-	-	-	-	3	-	-	-	-	3
Tanah Datar	-	-	-	-	-	91	9	-	-	5	105

Lanjutan Tabel/Continued Table 4.1.17

Kecamatan District	Guru Teachers									
	Bahasa Inggris English					Matematika Mathematics				
	Negeri/ Public		Swasta/ Private		Jumlah Total	Negeri/ Public		Swasta/ Private		Jumlah Total
	PNS	Non- PNS	PNS	Non- PNS		PNS	Non- PNS	PNS	Non- PNS	
(1)	(12)	(13)	(14)	(15)	(16)	(17)	(18)	(19)	(20)	(21)
X Koto	9	–	–	2	11	7	2	–	2	11
Batipuh	4	–	–	–	4	4	–	–	–	4
Batipuah Selatan	3	–	–	–	3	3	–	–	–	3
Pariangan	5	–	–	–	5	5	–	–	–	5
Rambatan	7	2	–	1	10	7	1	–	2	10
Lima Kaum	13	1	–	1	15	14	3	–	3	20
Tanjung Emas	4	–	–	–	4	3	1	–	–	4
Padang Ganting	5	–	–	–	5	3	1	–	–	4
Lintau Buo	4	1	–	–	5	4	–	–	–	4
Lintau Buo Utara	6	1	–	2	9	8	2	–	1	11
Sungayang	3	–	–	–	3	3	1	–	–	4
Sungai Tarab	7	–	–	–	7	6	1	–	–	7
Salimpaung	3	–	–	–	3	3	–	–	–	3
Tanjuang Baru	3	–	–	–	3	3	–	–	–	3
Tanah Datar	76	5	–	6	87	73	12	–	8	93

Lanjutan Tabel/Continued Table 4.1.17

Kecamatan District	Guru Teachers									
	Ilmu Pengetahuan Alam Natural Sciences				Jumlah Total	PPKN Pancasila and Citizenship				Jumlah Total
	Negeri/ Public		Swasta/ Private			Negeri/ Public		Swasta/ Private		
	PNS	Non- PNS	PNS	Non- PNS	PNS	Non- PNS	PNS	Non- PNS		
(1)	(22)	(23)	(24)	(25)	(26)	(27)	(28)	(29)	(30)	(31)
X Koto	7	–	–	4	11	4	1	–	2	7
Batipuh	4	–	–	–	4	2	2	–	–	4
Batipuah Selatan	3	–	–	–	3	2	1	–	–	3
Pariangan	5	–	–	–	5	2	1	–	–	3
Rambatan	9	1	–	1	11	4	–	–	1	5
Lima Kaum	17	1	–	3	21	9	–	–	1	10
Tanjung Emas	4	–	–	–	4	3	–	–	–	3
Padang Ganting	2	2	–	–	4	2	–	–	–	2
Lintau Buo	4	1	–	–	5	3	–	–	–	3
Lintau Buo Utara	10	2	–	2	14	5	1	–	1	7
Sungayang	5	–	–	–	5	3	–	–	–	3
Sungai Tarab	6	–	–	–	6	4	2	–	–	6
Salimpaung	3	–	–	–	3	2	–	–	–	2
Tanjung Baru	3	–	–	–	3	2	1	–	–	3
Tanah Datar	82	7	–	10	99	47	9	–	5	61

Lanjutan Tabel/Continued Table 4.1.17

Kecamatan District	Guru Teachers									
	Ilmu Pengetahuan Sosial Social Sciences					Agama Religions				
	Negeri/ Public		Swasta/ Private		Jumlah Total	Negeri/ Public		Swasta/ Private		Jumlah Total
	PNS	Non- PNS	PNS	Non- PNS		PNS	Non- PNS	PNS	Non- PNS	
(1)	(32)	(33)	(34)	(35)	(36)	(37)	(38)	(39)	(40)	(41)
X Koto	6	2	-	2	10	6	2	-	2	10
Batipuh	5	-	-	-	5	5	-	-	-	5
Batipuah Selatan	2	1	-	-	3	3	1	-	-	4
Pariangan	4	-	-	-	4	3	1	-	-	4
Rambatan	7	-	-	1	8	5	1	-	2	8
Lima Kaum	12	1	-	-	13	9	2	-	8	19
Tanjung Emas	4	-	-	-	4	3	2	-	-	5
Padang Ganting	3	1	-	-	4	3	-	-	-	3
Lintau Buo	3	-	-	-	3	3	-	-	-	3
Lintau Buo Utara	7	1	-	1	9	7	-	-	3	10
Sungayang	4	1	-	-	5	3	1	-	-	4
Sungai Tarab	5	-	-	-	5	5	1	-	-	6
Salimpaung	2	-	-	-	2	3	-	-	-	3
Tanjung Baru	2	-	-	-	2	2	-	-	-	2
Tanah Datar	66	7	-	4	77	60	11	-	15	86

Lanjutan Tabel/Continued Table 4.1.17

Kecamatan District	Guru Teachers									
	Olahraga Sport				Jumlah Total	Seni Budaya Art and Culture				Jumlah Total
	Negeri/ Public		Swasta/ Private			Negeri/ Public		Swasta/ Private		
	PNS	Non- PNS	PNS	Non- PNS	PNS	Non- PNS	PNS	Non- PNS		
(1)	(42)	(43)	(44)	(45)	(46)	(47)	(48)	(49)	(50)	(51)
X Koto	4	1	-	2	7	5	2	-	-	7
Batipuh	3	1	-	-	4	2	1	-	-	3
Batipuah Selatan	3	-	-	-	3	-	1	-	-	1
Pariangan	2	1	-	-	3	2	-	-	-	2
Rambatan	4	-	-	1	5	2	-	-	-	2
Lima Kaum	8	-	-	1	9	8	2	-	1	11
Tanjung Emas	1	1	-	-	2	1	1	-	-	2
Padang Ganting	2	1	-	-	3	2	1	-	-	3
Lintau Buo	2	1	-	-	3	2	-	-	-	2
Lintau Buo Utara	5	-	-	1	6	2	3	-	1	6
Sungayang	3	-	-	-	3	3	-	-	-	3
Sungai Tarab	3	-	-	-	3	3	2	-	-	5
Salimpaung	2	1	-	-	3	1	1	-	-	2
Tanjung Baru	2	1	-	-	3	2	-	-	-	2
Tanah Datar	44	8	-	5	57	35	14	-	2	51

Lanjutan Tabel/Continued Table 4.1.17

Kecamatan <i>District</i>	Guru <i>Teachers</i>									
	Guru Lainnya <i>Others</i>					Jumlah <i>Total</i>				
	Negeri/ <i>Public</i>		Swasta/ <i>Private</i>		Jumlah <i>Total</i>	Negeri/ <i>Public</i>		Swasta/ <i>Private</i>		Jumlah <i>Total</i>
	PNS	Non- PNS	PNS	Non- PNS		PNS	Non- PNS	PNS	Non- PNS	
(1)	(52)	(53)	(54)	(55)	(56)	(57)	(58)	(59)	(60)	(61)
X Koto	16	2	–	5	23	76	12	–	24	112
Batipuh	11	1	–	–	12	45	5	–	–	50
Batipuah Selatan	11	2	–	–	13	33	7	–	–	40
Pariangan	9	1	–	–	10	41	5	–	–	46
Rambatan	14	1	–	4	19	67	7	–	14	88
Lima Kaum	30	1	–	5	36	138	11	–	24	173
Tanjung Emas	11	1	–	–	12	38	7	–	–	45
Padang Ganting	6	2	–	–	8	33	8	–	–	41
Lintau Buo	9	1	–	–	10	40	4	–	–	44
Lintau Buo Utara	19	2	–	4	25	78	16	–	16	110
Sungayang	13	–	–	–	13	45	3	–	–	48
Sungai Tarab	14	–	–	–	14	60	6	–	–	66
Salimpaung	9	1	–	–	10	30	4	–	–	34
Tanjuang Baru	8	–	–	–	8	30	2	–	–	32
Tanah Datar	180	15	–	18	213	754	97	–	78	929

Tabel 4.1.18 Jumlah Guru SMP Menurut Kecamatan dan dan Pendidikan yang Ditamatkan di Kabupaten Tanah Datar, 2024/2025
Number of Junior High School Teachers by Districts and Educational Attainment in Tanah Datar Regency, 2024/2025

Kecamatan <i>District</i>	Pendidikan yang Ditamatkan <i>Educational Attainment</i>									
	Di bawah Diploma 1 <i>Under Diploma-1</i>				Jumlah <i>Total</i>	Diploma 1 <i>Diploma 1</i>				Jumlah <i>Total</i>
	Negeri/ <i>Public</i>		Swasta/ <i>Private</i>			Negeri/ <i>Public</i>		Swasta/ <i>Private</i>		
	PNS	Non-PNS	PNS	Non-PNS	PNS	Non-PNS	PNS	Non-PNS		
(1)	(2)	(3)	(4)	(5)	(6)	(7)	(8)	(9)	(10)	(11)
X Koto	–	1	–	1	2	–	–	–	–	–
Batipuh	–	–	–	–	–	–	–	–	–	–
Batipuah Selatan	1	–	–	–	1	–	–	–	–	–
Pariangan	–	1	–	–	1	–	–	–	–	–
Rambatan	1	–	–	3	4	–	–	–	–	–
Lima Kaum	5	1	–	8	14	–	–	–	–	–
Tanjung Emas	1	–	–	–	1	–	–	–	–	–
Padang Ganting	–	–	–	–	–	–	–	–	–	–
Lintau Buo	–	–	–	–	–	–	–	–	–	–
Lintau Buo Utara	2	–	–	1	3	–	–	–	–	–
Sungayang	1	–	–	–	1	–	–	–	–	–
Sungai Tarab	3	–	–	–	3	–	–	–	–	–
Salimpaung	–	–	–	–	–	–	–	–	–	–
Tanjung Baru	–	–	–	–	–	–	–	–	–	–
Tanah Datar	14	3	–	13	30	–	–	–	–	–

Lanjutan Tabel/Continued Table 4.1.18

Kecamatan District	Pendidikan yang Ditamatkan Educational Attainment										
	Diploma 2 Diploma 2					Diploma 3 Diploma 3					
	Negeri/ Public		Swasta/ Private		Jumlah Total	Negeri/ Public		Swasta/ Private		Jumlah Total	
	PNS	Non- PNS	PNS	Non- PNS		PNS	Non- PNS	PNS	Non- PNS		
(1)	(12)	(13)	(14)	(15)	(16)	(17)	(18)	(19)	(20)	(21)	
X Koto	-	-	-	-	-	1	-	-	-	1	2
Batipuh	-	-	-	-	-	-	1	-	-	-	1
Batipuah Selatan	2	-	-	-	2	2	-	-	-	-	2
Pariangan	-	-	-	-	-	1	-	-	-	-	1
Rambatan	-	-	-	-	-	1	-	-	-	-	1
Lima Kaum	-	-	-	-	-	-	-	-	-	-	-
Tanjung Emas	-	-	-	-	-	-	-	-	-	-	-
Padang Ganting	-	-	-	-	-	1	-	-	-	-	1
Lintau Buo	-	-	-	-	-	1	-	-	-	-	1
Lintau Buo Utara	-	-	-	-	-	-	-	-	-	2	2
Sungayang	-	-	-	-	-	1	-	-	-	-	1
Sungai Tarab	-	-	-	-	-	-	-	-	-	-	-
Salimpaung	-	-	-	-	-	-	-	-	-	-	-
Tanjuang Baru	-	-	-	-	-	-	-	-	-	-	-
Tanah Datar	2	-	-	-	2	8	1	-	3	12	

Lanjutan Tabel/Continued Table 4.1.18

Kecamatan District	Pendidikan yang Ditamatkan Educational Attainment									
	Diploma 4/S-1 Diploma 4 or Bachelor Degree					S-2/S-3 Master or Doctoral Degree				
	Negeri/Public		Swasta/Private		Jumlah Total	Negeri/ Public		Swasta/ Private		Jumlah Total
	PNS	Non- PNS	PNS	Non- PNS		PNS	Non- PNS	PNS	Non- PNS	
(1)	(22)	(23)	(24)	(25)	(26)	(27)	(28)	(29)	(30)	(31)
X Koto	69	11	–	20	100	6	–	–	2	8
Batipuh	40	4	–	–	44	5	–	–	–	5
Batipuah Selatan	25	7	–	–	32	3	–	–	–	3
Pariangan	40	4	–	–	44	–	–	–	–	–
Rambatan	62	7	–	9	78	3	–	–	2	5
Lima Kaum	125	9	–	15	149	8	1	–	1	10
Tanjung Emas	37	7	–	–	44	–	–	–	–	–
Padang Ganting	30	6	–	–	36	2	2	–	–	4
Lintau Buo	38	4	–	–	42	1	–	–	–	1
Lintau Buo Utara	75	16	–	13	104	1	–	–	–	1
Sungayang	42	3	–	–	45	1	–	–	–	1
Sungai Tarab	55	6	–	–	61	2	–	–	–	2
Salimpaung	30	4	–	–	34	–	–	–	–	–
Tanjung Baru	29	2	–	–	31	1	–	–	–	1
Tanah Datar	697	90	–	57	844	33	3	–	5	41

Lanjutan Tabel/*Continued Table* 4.1.18

Kecamatan <i>District</i>	Pendidikan yang Ditamatkan <i>Educational Attainment</i>				Jumlah <i>Total</i>
	Jumlah <i>Total</i>				
	Negeri/ <i>Public</i>		Swasta/ <i>Private</i>		
	PNS	Non-PNS	PNS	Non-PNS	
(1)	(32)	(33)	(34)	(35)	(36)
X Koto	76	12	–	24	112
Batipuh	45	5	–	–	50
Batipuah Selatan	33	7	–	–	40
Pariangan	41	5	–	–	46
Rambatan	67	7	–	14	88
Lima Kaum	138	11	–	24	173
Tanjung Emas	38	7	–	–	45
Padang Ganting	33	8	–	–	41
Lintau Buo	40	4	–	–	44
Lintau Buo Utara	78	16	–	16	110
Sungayang	45	3	–	–	48
Sungai Tarab	60	6	–	–	66
Salimpaung	30	4	–	–	34
Tanjuang Baru	30	2	–	–	32
Tanah Datar	754	97	–	78	929

Sumber/*Source*: Kementerian Pendidikan, Kebudayaan, Riset, dan Teknologi, data semester ganjil/*Ministry of Education, Culture, Research, and Technology, Basic Education Data System, odd semester report data*

Tabel 4.1.19 Rasio Siswa, Guru, Rombel dan Kelas SMP menurut Kecamatan di Kabupaten Tanah Datar, 2024/2025
Ratio of Junior High School Students to Teachers, Students to Classes, Classes to Classrooms and Teachers to Classes by Districts in Tanah Datar Regency, 2024/2025

Kecamatan <i>District</i>	Rasio <i>Ratio</i>							
	Siswa : Guru <i>Students : Teachers</i>		Siswa : Rombel <i>Students : Classes</i>		Rombel : Kelas <i>Classes : Classroom</i>		Guru : Rombel <i>Teachers : Classes</i>	
	Negeri/ <i>Public</i>	Swasta/ <i>Private</i>	Negeri/ <i>Public</i>	Swasta/ <i>Private</i>	Negeri/ <i>Public</i>	Swasta/ <i>Private</i>	Negeri/ <i>Public</i>	Swasta/ <i>Private</i>
(1)	(2)	(3)	(4)	(5)	(6)	(7)	(8)	(9)
X Koto	1 : 1	1 : 6	1 : 25	1 : 17	1 : 2	1 : 5	1 : 3	1 : 3
Batipuh	1 : 6	–	1 : 21	–	1 : 3	–	1 : 3	–
Batipuah Selatan	1 : 4	–	1 : 18	–	1 : 3	–	1 : 4	–
Pariangan	1 : 11	–	1 : 24	–	1 : 2	–	1 : 2	–
Rambatan	1 : 13	1 : 10	1 : 26	1 : 27	1 : 2	1 : 1	1 : 2	1 : 3
Lima Kaum	1 : 15	1 : 7	1 : 30	1 : 18	1 : 1	1 : 1	1 : 2	1 : 3
Tanjung Emas	1 : 8	–	1 : 22	–	1 : 2	–	1 : 3	–
Padang Ganting	1 : 11	–	1 : 25	–	1 : 1	–	1 : 2	–
Lintau Buo	1 : 9	–	1 : 23	–	1 : 2	–	1 : 2	–
Lintau Buo Utara	1 : 12	1 : 6	1 : 26	1 : 19	1 : 1	1 : 1	1 : 2	1 : 3
Sungayang	1 : 10	–	1 : 26	–	1 : 2	–	1 : 3	–
Sungai Tarab	1 : 11	–	1 : 26	–	1 : 1	–	1 : 2	–
Salimpaung	1 : 6	–	1 : 21	–	1 : 2	–	1 : 3	–
Tanjung Baru	1 : 11	–	1 : 25	–	1 : 2	–	1 : 2	–
Tanah Datar	1 : 11	1 : 7	1 : 26	1 : 19	1 : 2	1 : 2	1 : 2	1 : 3

Sumber/Source: Kementerian Pendidikan, Kebudayaan, Riset, dan Teknologi, data semester ganjil/Ministry of Education, Culture, Research, and Technology, Basic Education Data System, odd semester report data

Tabel
Table 4.1.20

Jumlah Ruang Kelas SMP menurut Kecamatan dan Kondisi di Kabupaten Tanah Datar, 2024/2025
Number of Junior High School Classrooms by Districts and Condition in Tanah Datar Regency, 2024/2025

Kecamatan District	Kondisi Condition					
	Baik Good		Jumlah Total	Rusak Ringan Light Damage		Jumlah Total
	Negeri/ Public	Swasta/ Private		Negeri/ Public	Swasta/ Private	
(1)	(2)	(3)	(4)	(5)	(6)	(7)
X Koto	60	38	98	4	3	7
Batipuh	38	–	38	–	–	–
Batipuah Selatan	26	–	26	–	–	–
Pariangan	33	–	33	–	–	–
Rambatan	63	6	69	4	–	4
Lima Kaum	86	9	95	3	–	3
Tanjung Emas	35	–	35	–	–	–
Padang Ganting	22	–	22	–	–	–
Lintau Buo	30	–	30	–	–	–
Lintau Buo Utara	56	7	63	–	–	–
Sungayang	34	–	34	–	–	–
Sungai Tarab	34	–	34	–	–	–
Salimpaung	21	–	21	1	–	1
Tanjung Baru	21	–	21	–	–	–
Tanah Datar	559	60	619	12	3	15

Lanjutan Tabel/*Continued Table* 4.1.20

Kecamatan <i>District</i>	Kondisi <i>Condition</i>					
	Rusak Berat <i>Heavy Damage</i>		Jumlah <i>Total</i>	Jumlah <i>Total</i>		Jumlah <i>Total</i>
	Negeri/ <i>Public</i>	Swasta/ <i>Private</i>		Negeri/ <i>Public</i>	Swasta/ <i>Private</i>	
(1)	(8)	(9)	(10)	(11)	(12)	(13)
X Koto	–	–	–	64	41	105
Batipuh	–	–	–	38	–	38
Batipuah Selatan	–	–	–	26	–	26
Pariangan	–	–	–	33	–	33
Rambatan	–	–	–	67	6	73
Lima Kaum	–	–	–	89	9	98
Tanjung Emas	–	–	–	35	–	35
Padang Ganting	–	–	–	22	–	22
Lintau Buo	–	–	–	30	–	30
Lintau Buo Utara	–	–	–	56	7	63
Sungayang	–	–	–	34	–	34
Sungai Tarab	–	–	–	34	–	34
Salimpaung	–	–	–	22	–	22
Tanjung Baru	–	–	–	21	–	21
Tanah Datar	–	–	–	571	63	634

Sumber/*Source*: Kementerian Pendidikan, Kebudayaan, Riset, dan Teknologi, data semester ganjil/*Ministry of Education, Culture, Research, and Technology, Basic Education Data System, odd semester report data*

Tabel
Table 4.1.21

**Angka Mengulang Kelas dan Angka Putus Sekolah
SMP menurut Kecamatan di Kabupaten Tanah Datar,
2024/2025**
*Junior High School Repetition Rate and Drop-Out Rate by
Districts in Tanah Datar Regency, 2024/2025*

Kecamatan District	Angka Mengulang Kelas Elementary School Repetition Rate		Jumlah Total	Angka Putus Sekolah Drop-out Rate		Jumlah Total
	Negeri/ Public	Swasta/ Private		Negeri/ Public	Swasta/ Private	
	(2)	(3)		(5)	(6)	
(1)	(2)	(3)	(4)	(5)	(6)	(7)
X Koto	5	–	5	–	–	–
Batipuh	11	–	11	–	–	–
Batipuah Selatan	1	–	1	10	–	10
Pariangan	6	–	6	–	–	–
Rambatan	21	–	21	–	–	–
Lima Kaum	20	–	20	–	–	–
Tanjung Emas	–	–	–	–	–	–
Padang Ganting	8	–	8	–	–	–
Lintau Buo	3	–	3	–	–	–
Lintau Buo Utara	9	–	9	–	–	–
Sungayang	–	–	–	–	–	–
Sungai Tarab	2	–	2	–	–	–
Salimpaung	–	–	–	–	–	–
Tanjung Baru	–	–	–	–	–	–
Tanah Datar	86	–	86	10	–	10

Sumber/Source: Kementerian Pendidikan, Kebudayaan, Riset, dan Teknologi, data semester ganjil/Ministry of Education, Culture, Research, and Technology, Basic Education Data System, odd semester report data

4.2 KESEHATAN HEALTH

Tabel 4.2.1 Jumlah Nagari¹ Yang Memiliki Sarana Kesehatan Menurut Kecamatan di Kabupaten Tanah Datar, 2020–2024
Number of Nagari¹ Having Health Facilities by District in Tanah Datar Regency, 2020–2024

Kecamatan <i>District</i>	Rumah Sakit <i>Hospital</i>		
	2020	2021	2024
(1)	(2)	(3)	(4)
X Koto	–	–	–
Batipuh	–	–	–
Batipuah Selatan	–	–	–
Pariangan	–	–	–
Rambatan	–	–	–
Lima Kaum	2	2	2
Tanjung Emas	1	1	1
Padang Ganting	–	–	–
Lintau Buo	–	–	–
Lintau Buo Utara	–	–	–
Sungayang	–	–	–
Sungai Tarab	1	1	1
Salimpaung	–	–	–
Tanjung Baru	–	–	–
Tanah Datar	4	4	4

Lanjutan Tabel/*Continued Table* 4.2.1

Kecamatan <i>District</i>	Rumah Sakit Bersalin <i>Maternity Hospital</i>		
	2020	2021	2024
(1)	(5)	(6)	(7)
X Koto	–	–	–
Batipuh	–	–	–
Batipuh Selatan	–	–	–
Pariangan	–	–	–
Rambatan	–	–	–
Lima Kaum	–	–	–
Tanjung Emas	–	–	–
Padang Ganting	–	–	–
Lintau Buo	–	–	–
Lintau Buo Utara	–	–	–
Sungayang	–	–	–
Sungai Tarab	–	–	–
Salimpaung	–	–	–
Tanjuang Baru	–	–	–
Tanah Datar	–	–	–

Lanjutan Tabel/*Continued Table 4.2.1*

Kecamatan <i>District</i>	Poliklinik <i>Polyclinic</i>		
	2020	2021	2024
(1)	(8)	(9)	(10)
X Koto	–	–	–
Batipuh	–	–	1
Batipuah Selatan	–	–	–
Pariangan	–	–	–
Rambatan	–	–	–
Lima Kaum	1	1	1
Tanjung Emas	–	–	–
Padang Ganting	–	–	–
Lintau Buo	–	–	–
Lintau Buo Utara	–	–	–
Sungayang	–	–	–
Sungai Tarab	1	1	1
Salimpaung	–	–	–
Tanjuang Baru	–	1	1
Tanah Datar	2	3	4

Lanjutan Tabel/*Continued Table 4.2.1*

Kecamatan <i>District</i>	Puskesmas <i>Public Health Center</i>		
	2020	2021	2024
(1)	(11)	(12)	(13)
X Koto	3	3	3
Batipuh	2	2	2
Batipuah Selatan	1	1	1
Pariangan	1	1	1
Rambatan	2	2	2
Lima Kaum	2	2	2
Tanjung Emas	2	2	2
Padang Ganting	1	1	1
Lintau Buo	1	1	1
Lintau Buo Utara	2	2	2
Sungayang	1	1	1
Sungai Tarab	3	3	3
Salimpaung	1	1	1
Tanjuang Baru	1	1	1
Tanah Datar	23	23	23

Lanjutan Tabel/*Continued Table 4.2.1*

Kecamatan <i>District</i>	Puskesmas Pembantu <i>Subsidiary of Public Health Center</i>		
	2020	2021	2024
(1)	(14)	(15)	(16)
X Koto	5	5	5
Batipuh	6	5	6
Batipuah Selatan	3	3	3
Pariangan	4	4	4
Rambatan	5	5	3
Lima Kaum	5	5	5
Tanjung Emas	3	3	3
Padang Ganting	2	2	2
Lintau Buo	3	3	3
Lintau Buo Utara	4	3	4
Sungayang	4	4	4
Sungai Tarab	4	4	4
Salimpaung	3	3	3
Tanjuang Baru	2	2	2
Tanah Datar	53	49	51

Lanjutan Tabel/*Continued Table 4.2.1*

Kecamatan <i>District</i>	Apotek <i>Pharmacy</i>		
	2020	2021	2024
(1)	(17)	(18)	(19)
X Koto	–	–	2
Batipuh	2	–	1
Batipuah Selatan	–	–	–
Pariangan	1	1	1
Rambatan	–	–	2
Lima Kaum	2	3	3
Tanjung Emas	1	1	2
Padang Ganting	–	–	–
Lintau Buo	1	1	2
Lintau Buo Utara	1	1	1
Sungayang	–	2	2
Sungai Tarab	–	1	1
Salimpaung	–	–	–
Tanjuang Baru	–	–	–
Tanah Datar	8	10	17

Catatan/Note: ¹Desa pada tabel ini termasuk Unit Permukiman Transmigrasi (UPT) yang masih dibina oleh kementerian terkait dan nagari di Provinsi Sumatera Barat/*Villages in this table include Transmigration Settlement Unit which is still fostered by the relevant ministries and the nagari in the Province of Sumatera Barat*

Sumber/Source: Badan Pusat Statistik, Pendataan Potensi Desa (Podes)/BPS-Statistics Indonesia, *Village Potential Data Collecting*

Tabel 4.2.2 Jumlah Tenaga Kesehatan Menurut Kecamatan di Kabupaten Tanah Datar, 2024
Number of Health Human Resources by District in Tanah Datar Regency, 2024

Kecamatan District	Tenaga Medis ¹ Medical Worker ¹	Psikologi Klinis Clinical Psychology	Tenaga Keperawatan Nursing Worker	Tenaga Kebidanan Midwifery Worker	Tenaga Ke- farmasian Pharmaceutical Worker
(1)	(2)	(3)	(4)	(5)	(6)
X Koto	9	–	13	35	5
Batipuh	6	–	9	26	4
Batipuh Selatan	3	–	8	16	2
Pariangan	4	–	7	15	2
Rambatan	5	–	16	31	2
Lima Kaum	7	–	15	16	5
Tanjung Emas	6	–	11	25	4
Padang Ganting	2	–	9	10	3
Lintau Buo	3	–	11	21	2
Lintau Buo Utara	6	–	19	34	3
Sungayang	3	–	6	17	1
Sungai Tarab	8	–	18	31	4
Salimpaung	3	–	7	18	2
Tanjung Baru	2	–	6	11	2
Tanah Datar	67	–	155	306	41

Lanjutan Tabel/*Continued Table* 4.2.2

Kecamatan <i>District</i>	Tenaga Kesehatan Masyarakat <i>Public Health worker</i>	Tenaga Kesehatan Lingkungan <i>Enviromental Health Worker</i>	Tenaga Gizi <i>Nutritionist</i>	Tenaga Keterampilan Fisik <i>Physical Therapists</i>
(1)	(7)	(8)	(9)	(10)
X Koto	4	3	4	–
Batipuh	4	2	3	–
Batipuah Selatan	2	1	2	–
Pariangan	1	1	1	–
Rambatan	3	3	2	–
Lima Kaum	3	2	3	–
Tanjung Emas	4	3	4	–
Padang Ganting	1	1	3	–
Lintau Buo	2	1	2	–
Lintau Buo Utara	7	2	4	–
Sungayang	–	1	1	–
Sungai Tarab	3	3	5	–
Salimpaung	3	1	3	–
Tanjung Baru	2	1	1	–
Tanah Datar	39	25	38	–

Lanjutan Tabel/*Continued Table 4.2.2*

Kecamatan <i>District</i>	Tenaga Keteknisan Medis <i>Medical Technicians</i>	Tenaga Teknik Biomedika <i>Biomedical Engineer</i>	Tenaga Kesehatan Tradisional <i>Traditional Health Worker</i>
(1)	(11)	(12)	(13)
X Koto	9	–	–
Batipuh	6	–	–
Batipuh Selatan	3	–	–
Pariangan	4	–	–
Rambatan	5	–	–
Lima Kaum	7	–	–
Tanjung Emas	6	–	–
Padang Ganting	2	–	–
Lintau Buo	3	–	–
Lintau Buo Utara	6	–	–
Sungayang	3	–	–
Sungai Tarab	8	–	–
Salimpaung	3	–	–
Tanjung Baru	2	–	–
Tanah Datar	67	–	–

Catatan/*Note*: ¹ Tenaga medis terdiri atas dokter, dokter gigi, dokter spesialis, dan dokter gigi spesialis baik di dalam maupun di luar negeri yang diakui oleh Pemerintah RI sesuai dengan peraturan perundang-undangan (UU No. 29 Tahun 2004 tentang Praktik Kedokteran)/*Medical worker includes doctor, dentist, medical specialist, and dentist specialist at home and abroad recognized by Indonesian government in accordance with the laws and regulations (Law No. 29 year 2004 about Medical Practice)*

Sumber/*Source*: Dinas Kesehatan Kabupaten Tanah Datar/*Department of Health of Tanah Datar Regency*

Tabel 4.2.3
Table

Jumlah Rumah Sakit Umum, Rumah Sakit Khusus, dan Puskesmas Menurut Kecamatan di Kabupaten Tanah Datar, 2023 dan 2024
Number of General Hospital, Specialized Hospital, dan Public Health Center by District in Tanah Datar Regency, 2023 and 2024

Kecamatan District	Rumah Sakit Umum General Hospital		Rumah Sakit Khusus Specialized Hospital	
	2023	2024	2023	2024
(1)	(2)	(3)	(4)	(5)
X Koto	–	–	–	–
Batipuh	–	–	–	–
Batipuah Selatan	–	–	–	–
Pariangan	–	–	–	–
Rambatan	–	–	–	–
Lima Kaum	1	1	2	2
Tanjung Emas	1	1	–	–
Padang Ganting	–	–	–	–
Lintau Buo	–	–	–	–
Lintau Buo Utara	–	–	–	–
Sungayang	–	–	–	–
Sungai Tarab	–	–	–	–
Salimpaung	–	–	–	–
Tanjuang Baru	–	–	–	–
Tanah Datar	2	2	2	2

Lanjutan Tabel/*Continued Table* 4.2.3

Kecamatan <i>District</i>	Puskesmas ¹ Rawat Inap <i>Public Health Center¹ with Inpatient Care</i>		Puskesmas ¹ Non Rawat Inap <i>Public Health Center¹ without Inpatient Care</i>	
	2023	2024	2023	2024
(1)	(6)	(7)	(8)	(9)
X Koto	–	–	3	3
Batipuh	–	–	2	2
Batipuh Selatan	1	1	–	–
Pariangan	1	1	–	–
Rambatan	–	–	2	2
Lima Kaum	–	–	2	2
Tanjung Emas	1	1	1	1
Padang Ganting	1	1	–	–
Lintau Buo	1	1	–	–
Lintau Buo Utara	1	1	1	1
Sungayang	–	–	1	1
Sungai Tarab	1	1	2	2
Salimpaung	1	1	–	–
Tanjung Baru	–	–	1	1
Tanah Datar	8	8	15	15

Catatan/Note: ¹ Puskesmas yang teregistrasi/*Registered Public Health Center*

Sumber/Source: Dinas Kesehatan Kabupaten Tanah Datar/*Department of Health of Tanah Datar Regency*

Tabel
Table 4.2.4**Jumlah Sarana Kesehatan Menurut Kecamatan di
Kabupaten Tanah Datar, 2024**
*Number of Health Facilities by District in Tanah Datar
Regency, 2024*

Kecamatan <i>District</i>	BPS	Klinik KB <i>FP Clinic</i>	Apotek <i>Pharmacy</i>	Toko Obat <i>Drug Store</i>	Gudang Farmasi <i>Pharmacy Warehouse</i>
(1)	(2)	(3)	(4)	(5)	(6)
X Koto	3	–	1	–	–
Batipuh	–	–	1	–	–
Batipuah Selatan	–	–	–	–	–
Pariangan	1	–	–	4	–
Rambatan	2	–	1	3	–
Lima Kaum	2	–	18	6	–
Tanjung Emas	4	–	3	3	–
Padang Ganting	–	–	1	–	–
Lintau Buo	2	–	3	3	–
Lintau Buo Utara	4	–	2	2	–
Sungayang	1	–	–	4	–
Sungai Tarab	8	–	3	2	–
Salimpaung	1	–	2	5	–
Tanjung Baru	2	–	1	1	–
Tanah Datar	30	–	36	33	–

Sumber/Source: Dinas Kesehatan Kabupaten Tanah Datar/Department of Health of Tanah Datar Regency

Tabel 4.2.5 Ibu Hamil dan Kunjungan Ibu Hamil K4 Menurut Kecamatan di Kabupaten Tanah Datar, 2024
Pregnant Women and K4 Maternal Visit by District in Tanah Datar Regency, 2024

Kecamatan District	Ibu Hamil Pregnant Women	Kunjungan K4 K4 Visits	Persentase Percentage	
(1)	(2)	(3)	(4)	
X Koto	503	503	100,00	
Batipuh	261	261	100,00	
Batipuah Selatan	75	75	100,00	
Pariangan	167	167	100,00	
Rambatan	277	277	100,00	
Lima Kaum	338	338	100,00	
Tanjung Emas	220	220	100,00	
Padang Ganting	106	106	100,00	
Lintau Buo	182	182	100,00	
Lintau Buo Utara	340	340	100,00	
Sungayang	161	161	100,00	
Sungai Tarab	288	288	100,00	
Salimpaung	246	246	100,00	
Tanjuang Baru	149	149	100,00	
Jumlah Total	2024	3.313	3.313	100,00
	2023	3.427	3.427	100,00
	2022	5.379	5.379	100,00
	2021	4.068	4.068	100,00
	2020	4.167	4.167	100,00

Sumber/Source: Dinas Kesehatan Kabupaten Tanah Datar/Department of Health of Tanah Datar Regency

Tabel
Table 4.2.6**Jumlah Persalinan yang Ditolong Tenaga Kesehatan menurut Kecamatan di Kabupaten Tanah Datar, 2024**
Births Assisted by Health Professionals by District in Tanah Datar Regency, 2024

Kecamatan <i>District</i>	Persalinan <i>Births</i>		
	Jumlah <i>Total</i>	Ditolong Tenakes <i>Attended by Skilled Health Professionals</i>	Persentase <i>Percentage</i>
(1)	(2)	(3)	(4)
X Koto	490	490	100,00
Batipuh	289	289	100,00
Batipuah Selatan	65	65	100,00
Pariangan	166	166	100,00
Rambatan	316	316	100,00
Lima Kaum	309	309	100,00
Tanjung Emas	243	243	100,00
Padang Ganting	130	130	100,00
Lintau Buo	226	226	100,00
Lintau Buo Utara	347	347	100,00
Sungayang	176	176	100,00
Sungai Tarab	291	291	100,00
Salimpaung	210	210	100,00
Tanjuang Baru	124	124	100,00
Jumlah <i>Total</i>	2024	3.382	3.382
	2023	3.888	3.886
	2022	4.661	4.661
	2021	4.572	4.572
	2020	4.332	4.332
			100,00
			99,95
			100,00
			100,00
			100,00

Sumber/Source: Dinas Kesehatan Kabupaten Tanah Datar/Department of Health of Tanah Datar Regency

Tabel
Table 4.2.7**Bayi yang Diberi ASI Eksklusif Menurut Kecamatan di Kabupaten Tanah Datar, 2024**
Babies Exclusively Breastfed by District in Tanah Datar Regency, 2024

Kecamatan District	Jumlah Bayi Number of Babies	Jumlah Bayi diberi ASI Eksklusif Babies with Exclusive Breastfeeding		
		Jumlah Total	Persentase Percentage	
(1)	(2)	(3)	(4)	
X Koto	444	361	81,31	
Batipuh	187	71	37,97	
Batipuah Selatan	64	45	70,31	
Pariangan	143	95	66,43	
Rambatan	802	608	75,81	
Lima Kaum	251	212	84,46	
Tanjung Emas	243	193	79,42	
Padang Ganting	361	325	90,03	
Lintau Buo	167	9	5,39	
Lintau Buo Utara	270	242	89,63	
Sungayang	138	116	84,06	
Sungai Tarab	291	208	71,48	
Salimpaung	228	192	84,21	
Tanjuang Baru	112	74	66,07	
Jumlah Total	2023	3.701	2.751	74,33
	2022	4.706	3.316	70,46
	2021	4.661	3.289	70,56
	2020	6.095	4.711	77,29
	2019	3.913	2.904	74,21

Sumber/Source: Dinas Kesehatan Kabupaten Tanah Datar/Department of Health of Tanah Datar Regency

Tabel
Table 4.2.8**Kematian Bayi dan Kematian Ibu Maternal Menurut
Kecamatan di Kabupaten Tanah Datar, 2024**
*Infant Mortality and Maternal Deaths by District in Tanah
Datar Regency, 2024*

Kecamatan District	Jumlah Kematian Bayi Infant Mortality	Jumlah Kematian Ibu Maternal Mortality
(1)	(2)	(3)
X Koto	10	2
Batipuh	3	–
Batipuah Selatan	–	–
Pariangan	4	–
Rambatan	2	1
Lima Kaum	2	–
Tanjung Emas	4	1
Padang Ganting	3	–
Lintau Buo	3	–
Lintau Buo Utara	10	2
Sungayang	1	–
Sungai Tarab	6	1
Salimpaung	–	–
Tanjuang Baru	–	–
2024	48	7
2023	54	5
Jumlah Total 2022	46	4
2021	58	15
2020	51	6

Sumber/Source: Dinas Kesehatan Kabupaten Tanah Datar/Department of Health of Tanah Datar Regency

Tabel 4.2.9 **Jumlah Kelahiran Bayi dan Lahir Mati Menurut Kecamatan di Kabupaten Tanah Datar, 2024**
Number of Births and Stillbirths by District in Tanah Datar Regency, 2024

Kecamatan District	Jumlah Kelahiran Birth Count	Lahir Mati Stillbirths
(1)	(2)	(3)
X Koto	510	4
Batipuh	285	1
Batipuah Selatan	86	1
Pariangan	198	1
Rambatan	307	1
Lima Kaum	299	2
Tanjung Emas	261	8
Padang Ganting	136	2
Lintau Buo	221	3
Lintau Buo Utara	342	8
Sungayang	168	1
Sungai Tarab	299	6
Salimpaung	235	–
Tanjuang Baru	125	1
Jumlah	2024	3.472
Total	2023	3.904
	2022	4.661
	2021	4.637
	2020	4.545
		26

Sumber/Source: Dinas Kesehatan Kabupaten Tanah Datar/Department of Health of Tanah Datar Regency

Tabel
Table 4.2.10

Balita dan Balita dengan Gizi Buruk Menurut Kecamatan di Kabupaten Tanah Datar, 2024
Child Malnutrition by District in Tanah Datar Regency, 2024

Kecamatan <i>District</i>	Jumlah Balita <i>Toddler</i>	Balita Gizi Buruk <i>Toddler with Malnutrition</i>	Persentase <i>Percentage</i>	Bayi Bawah Garis Merah <i>Below Normal Growth</i>		
				Jumlah <i>Total</i>	MP ASI <i>in Complementary Feeding</i>	
(1)	(2)	(3)	(4)	(5)	(6)	
X Koto	2.873	4	0,14	171	547	
Batipuh	1.478	3	0,2	572	299	
Batipuh Selatan	553	–	–	18	112	
Pariangan	1.000	1	0,1	1	73	
Rambatan	1.961	22	1,12	121	226	
Lima Kaum	1.914	7	0,37	101	328	
Tanjung Emas	1.205	3	0,25	139	239	
Padang Ganting	619	15	2,42	50	188	
Lintau Buo	1.034	11	1,06	110	225	
Lintau Buo Utara	1.942	2	0,1	48	167	
Sungayang	1.008	9	0,89	168	221	
Sungai Tarab	1.621	7	0,43	145	102	
Salimpaung	1.170	4	0,34	83	292	
Tanjung Baru	802	–	–	14	134	
Jumlah Total	2024	19.180	88	0,46	1.741	3.153
	2023	19.963	73	0,37	205	81
	2022	21.913	61	0,28	177	177
	2021	21.809	193	0,88	29	29
	2020	21.809	18	0,08	641	641

Sumber/Source: Dinas Kesehatan Kabupaten Tanah Datar/Department of Health of Tanah Datar Regency

Tabel
Table 4.2.11**Perkembangan Akseptor Aktif Keluarga Berencana
Menurut Kecamatan dan Jenis Kontrasepsi di Kabupaten
Tanah Datar,2024**
*Trend in Family Planning Active Participants by District and
Contraception Method in Tanah Datar Regency,2024*

Kecamatan <i>District</i>	Pasangan Usia Subur <i>Fertile Age Couples</i>	Jenis Kontrasepsi <i>Contraception Method</i>			
		IUD <i>IUD</i>	Pil <i>Pils</i>	Kondom <i>Condom</i>	
(1)	(2)	(3)	(4)	(5)	
X Koto	6.200	707	373	300	
Batipuh	3.444	516	357	225	
Batipuah Selatan	1.078	124	135	123	
Pariangan	2.243	104	196	191	
Rambatan	4.207	147	324	318	
Lima Kaum	5.861	686	446	564	
Tanjung Emas	3.017	407	213	168	
Padang Ganting	1.566	103	241	92	
Lintau Buo	2.309	60	223	76	
Lintau Buo Utara	4.533	304	698	257	
Sungayang	2.284	257	220	133	
Sungai Tarab	3.845	309	291	205	
Salimpaung	2.795	215	226	148	
Tanjung Baru	1.780	46	130	108	
Jumlah Total	2024	45.162	3.985	4.073	2.908
	2023	44.797	3.981	4.143	2.243
	2022	43.821	3.966	3.019	1.241
	2021	46.557	3.848	2.681	1.096
	2020	42.645	4.601	3.114	1.648

Sumber/Source: Dinas Pemberdayaan Masy. Desa, Pengendalian Penduduk dan KB Kabupaten Tanah Datar/ *Village Society Empowerment, Population Control and Family Planning Agency of Tanah Datar Regency*

Lanjutan Tabel/Continued Table 4.2.11

Kecamatan <i>District</i>	Jenis Kontrasepsi <i>Contraception Method</i>				
	Suntikan <i>Injection</i>	Implan <i>Implant</i>	LL/MO <i>LL/MO</i>	Jumlah <i>Total</i>	
(1)	(3)	(4)	(5)	(6)	
X Koto	2.272	434	309	4.395	
Batipuh	996	148	128	2.370	
Batipuah Selatan	213	121	77	793	
Pariangan	649	266	165	1.571	
Rambatan	1.422	467	288	2.966	
Lima Kaum	1.116	307	457	3.576	
Tanjung Emas	724	333	260	2.105	
Padang Ganting	423	124	119	1.102	
Lintau Buo	626	207	180	1.372	
Lintau Buo Utara	1.063	424	177	2.923	
Sungayang	401	390	120	1.521	
Sungai Tarab	1.058	280	249	2.392	
Salimpaung	705	384	163	1.841	
Tanjuang Baru	546	409	73	1.312	
Jumlah Total	2024	12.214	4.294	2.765	30.239
	2023	12.632	3.814	2.568	29.381
	2022	12.203	2.943	2.502	25.874
	2021	11.223	2.726	2.623	24.197
	2020	15.003	3.294	2.736	30.126

Sumber/Source: Dinas Pemberdayaan Masy. Desa, Pengendalian Penduduk dan KB Kabupaten Tanah Datar/ *Village Society Empowerment, Population Control and Family Planning Agency of Tanah Datar Regency*

Tabel 4.2.12 Target dan Pencapaian Akseptor Baru KB Menurut Kecamatan di Kabupaten Tanah Datar, 2024
Table *Target and Realization of New Family Planning Participants by Districts in Tanah Datar Regency, 2024*

Kecamatan District	Target Target	Realisasi Achievement	Persentase Percentage	
(1)	(2)	(3)	(4)	
X Koto	690	641	92,90	
Batipuh	696	814	116,95	
Batipuah Selatan	220	228	103,64	
Pariangan	315	386	122,54	
Rambatan	628	653	103,98	
Lima Kaum	1.002	900	89,82	
Tanjung Emas	461	508	110,20	
Padang Ganting	467	414	88,65	
Lintau Buo	451	455	100,89	
Lintau Buo Utara	518	875	168,92	
Sungayang	485	579	119,38	
Sungai Tarab	994	999	100,50	
Salimpaung	517	508	98,26	
Tanjuang Baru	276	329	119,20	
Jumlah Total	2024	7.720	8.289	107,37
	2023	7.578	6.453	85,15
	2022	10.688	5.183	48,49
	2021	5.668	5.624	99,22
	2020	5.290	7.876	104,33

Sumber/Source: Dinas Pemberdayaan Masy. Desa, Pengendalian Penduduk dan KB Kabupaten Tanah Datar/ Village Society Empowerment, Population Control and Family Planning Agency of Tanah Datar Regency

Tabel 4.2.13 Jumlah Pencapaian Akseptor Baru KB Menurut Kecamatan dan Jenis Kontrasepsi di Kabupaten Tanah Datar, 2024
Achievement of New Family Planning Participants by District in Tanah Datar Regency, 2024

Kecamatan District	IUD IUD	Pil Pils	Kondom Condom
(1)	(2)	(3)	(4)
X Koto	35	83	107
Batipuh	111	204	188
Batipuah Selatan	15	68	72
Pariangan	11	108	100
Rambatan	9	105	123
Lima Kaum	101	197	164
Tanjung Emas	79	48	72
Padang Ganting	24	116	103
Lintau Buo	3	183	86
Lintau Buo Utara	62	312	161
Sungayang	49	149	104
Sungai Tarab	64	197	170
Salimpaung	15	120	76
Tanjuang Baru	4	73	56
Jumlah Total	2024	582	1.963
	2023	574	1.532
	2022	482	980
	2021	624	909
	2020	682	1.106

Lanjutan Tabel/*Continued Table* 4.2.13

Kecamatan <i>District</i>	Suntikan <i>Injection</i>	Implan <i>Implant</i>	LL/MO <i>LL/MO</i>	Jumlah <i>Total</i>	
(1)	(3)	(4)	(5)	(6)	
X Koto	287	125	4	641	
Batipuh	239	70	2	814	
Batipuah Selatan	37	28	8	228	
Pariangan	45	120	2	386	
Rambatan	237	175	4	653	
Lima Kaum	266	83	89	900	
Tanjung Emas	151	118	40	508	
Padang Ganting	104	67	–	414	
Lintau Buo	142	41	–	455	
Lintau Buo Utara	146	194	–	875	
Sungayang	127	149	1	579	
Sungai Tarab	350	154	64	999	
Salimpaung	125	172	–	508	
Tanjung Baru	138	55	3	329	
Jumlah <i>Total</i>	2024	2.394	1.551	217	8.289
	2023	1.977	1.343	215	6.534
	2022	1.824	1.214	257	5.183
	2021	2.060	1.272	312	5.624
	2020	2.022	927	240	5.519

Sumber/*Source*: Dinas Pemberdayaan Masy. Desa, Pengendalian Penduduk dan KB Kabupaten Tanah Datar/ *Village Society Empowerment, Population Control and Family Planning Agency of Tanah Datar Regency*

Tabel
Table 4.2.14

Persentase Pencapaian Akseptor Baru KB Menurut Kecamatan dan Jenis Kontrasepsi di Kabupaten Tanah Datar, 2024
Percentage of New Family Planning Participants Achievement by District in Tanah Datar Regency, 2024

Kecamatan <i>District</i>	IUD <i>IUD</i>	Pil <i>Pils</i>	Kondom <i>Condom</i>	
(1)	(2)	(3)	(4)	
X Koto	5,07	12,03	15,51	
Batipuh	15,95	29,31	27,01	
Batipuah Selatan	6,82	30,91	32,73	
Pariangan	3,49	34,29	31,75	
Rambatan	1,43	16,72	19,59	
Lima Kaum	10,08	19,66	16,37	
Tanjung Emas	17,14	10,41	15,62	
Padang Ganting	5,14	24,84	22,06	
Lintau Buo	0,67	40,58	19,07	
Lintau Buo Utara	11,97	60,23	31,08	
Sungayang	10,10	30,72	21,44	
Sungai Tarab	6,44	19,82	17,10	
Salimpaung	2,90	23,21	14,70	
Tanjung Baru	1,45	26,45	20,29	
Jumlah <i>Total</i>	2024	7,54	25,43	20,49
	2023	7,57	20,22	11,78
	2022	4,51	9,17	3,99
	2021	11,01	16,04	7,89
	2020	12,36	20,04	9,82

Lanjutan Tabel/*Continued Table* 4.2.14

Kecamatan <i>District</i>	Suntikan <i>Injection</i>	Implan <i>Implant</i>	LL/MO <i>LL/MO</i>	Jumlah <i>Total</i>	
(1)	(3)	(4)	(5)	(6)	
X Koto	41,59	18,12	0,58	92,90	
Batipuh	34,34	10,06	0,29	116,95	
Batipuah Selatan	16,82	12,73	3,64	103,64	
Pariangan	14,29	38,10	0,63	122,54	
Rambatan	37,74	27,87	0,64	103,98	
Lima Kaum	26,55	8,28	8,88	89,82	
Tanjung Emas	32,75	25,60	8,68	110,20	
Padang Ganting	22,27	14,35	–	88,65	
Lintau Buo	31,49	9,09	–	100,89	
Lintau Buo Utara	28,19	37,45	–	168,92	
Sungayang	26,19	30,72	0,21	119,38	
Sungai Tarab	35,21	15,49	6,44	100,50	
Salimpaung	24,18	33,27	–	98,26	
Tanjuang Baru	50,00	19,93	1,09	119,20	
Jumlah Total	2024	31,01	20,09	2,81	107,37
	2023	25,44	17,66	2,84	85,15
	2022	17,07	11,36	2,40	48,49
	2021	36,34	22,44	5,50	99,22
	2020	36,64	16,80	4,35	100,00

Sumber/*Source*: Dinas Pemberdayaan Masy. Desa, Pengendalian Penduduk dan KB Kabupaten Tanah Datar/ *Village Society Empowerment, Population Control and Family Planning Agency of Tanah Datar Regency*

Tabel 4.2.15 Jumlah Pasien pada Sepuluh Penyakit Terbanyak menurut Jenis Kelamin di IGD RSUD M.A. Hanafiah, 2024
Number of Top Ten Disease Patients Registered at Emergency Unit by Sex in Local Public Hospital M.A Hanafiah, 2024

Jenis Penyakit <i>Disease</i>	Jenis Kelamin <i>Sex</i>		
	Laki-laki <i>Male</i>	Perempuan <i>Female</i>	Jumlah <i>Total</i>
(1)	(2)	(3)	(4)
<i>Acute Bronchitis, Unspecified</i>	708	722	1.430
<i>Asthma, Unspecified</i>	726	616	1.342
<i>Foreign Body in Conjunctival Sac</i>	592	342	934
<i>Gastroenteritis and Colitis of Unspecified Origin</i>	397	507	904
<i>Pneumonia, Unspecified</i>	257	179	436
<i>Other Acute Upper Respiratory Infections of Multiple Sites</i>	128	147	275
<i>Myalgia</i>	120	152	272
<i>Unstable Angina</i>	85	173	258
<i>Sciatica</i>	78	130	208
<i>Paratyphoid Fever A</i>	36	34	70
Jumlah Total	3.217	3.002	6.129

Sumber/Source: Rumah Sakit Umum Daerah M. Ali Hanafiah/Local Public Hospital M.A Hanafiah

Tabel 4.2.16 Jumlah Pasien pada Sepuluh Penyakit Rawat Jalan Terbanyak menurut Jenis Kelamin di RSUD M.A. Hanafiah, 2024
Number of Top Ten Disease Outpatients by Sex in Local Public Hospital M.A Hanafiah, 2024

Jenis Penyakit <i>Disease</i>	Jumlah Penderita <i>Number of Patient</i>			Jumlah Kunjungan <i>Visitors</i>
	Laki-laki <i>Male</i>	Perempuan <i>Female</i>	Jumlah <i>Total</i>	
(1)	(2)	(3)	(4)	(5)
<i>Atherosclerotic Heart Disease</i>	1.231	1.265	2.496	8.199
<i>Non-Insulin-Dependent Diabetes Mellitus Without Complications</i>	653	740	1.393	3.608
<i>Low Back Pain</i>	323	315	661	3.103
<i>Sequelae of Cerebral Infarction</i>	104	83	187	3.405
<i>Necrosis of Pulp</i>	275	353	628	2.884
<i>Hypertensive Heart Disease Without (Congestive) Heart Failure</i>	435	374	808	2.453
<i>Sequele of Stroke, Not Specified as Haemorrhage or Infarction</i>	1.016	1.006	2.022	2.261
<i>Essential (Primary) Hypertension</i>	490	611	1.101	2.072
<i>Arthrosis, Unspecified</i>	118	134	252	1.924
<i>Other Senile Cataract</i>	395	541	936	1.837
Jumlah Total	5.040	5.422	10.484	31.386

Sumber/Source: Rumah Sakit Umum Daerah M. Ali Hanafiah/Local Public Hospital M.A Hanafiah

Tabel 4.2.17
Table

**Jumlah Pasien pada Sepuluh Penyakit Rawat Inap
Terbanyak menurut Jenis Kelamin dan Pengunjung di
RSUD M.A. Hanafiah, 2024**
*Number of Top Ten Disease Inpatients by Sex and Visitors in
Local Public Hospital M.A Hanafiah, 2024*

Jenis Penyakit <i>Disease</i>	Jenis Kelamin <i>Sex</i>		
	Laki-laki <i>Male</i>	Perempuan <i>Female</i>	Jumlah <i>Total</i>
(1)	(2)	(3)	(4)
<i>Other Pneumonia, Organism Unspecified</i>	180	151	331
<i>Cerebral Infarction, Unspecified</i>	169	158	327
<i>Non-Insulin-Dependent Diabetes Mellitus Without Complications</i>	101	190	291
<i>Acute Bronchitis, Unspecified</i>	156	130	286
<i>Gastroenteritis And Colitis of Unspecified Origin</i>	119	163	282
<i>Typoid Fever</i>	87	140	227
<i>Brin chopneumonia, Unspecified</i>	110	112	222
<i>Chronic Kidney Disease, Stage 5</i>	100	87	187
<i>Unstable Anggina</i>	102	57	159
<i>Chronic Obstructive Pulmonary Disease With Acute Exacerbation</i>	123	20	143
Jumlah <i>Total</i>	1.247	1.208	2.455

Sumber/Source: Rumah Sakit Umum Daerah M. Ali Hanafiah/Local Public Hospital M.A Hanafiah

Tabel 4.2.18 Jumlah Pasien Rawat Inap menurut Bulan di RSUD M.A. Hanafiah Batusangkar Kabupaten Tanah Datar, 2024
Number of Inpatients Registered by Month in Local Public Hospital M.A Hanafiah Tanah Datar Regency, 2024

Jenis Penyakit <i>Disease</i>	Jumlah Penderita <i>Number of Patient</i>	Meninggal <i>Fatalities</i>
(1)	(2)	(3)
Januari/ <i>January</i>	941	67
Februari/ <i>February</i>	780	50
Maret/ <i>March</i>	796	44
April/ <i>April</i>	783	41
Mei/ <i>May</i>	891	39
Juni/ <i>June</i>	797	29
Juli/ <i>July</i>	814	25
Agustus/ <i>August</i>	731	21
September/ <i>September</i>	746	35
Oktober/ <i>October</i>	803	47
November/ <i>November</i>	738	49
Desember/ <i>December</i>	726	43
Jumlah <i>Total</i>	9.546	490

Sumber/*Source*: Rumah Sakit Umum Daerah M. Ali Hanafiah/*Local Public Hospital M.A Hanafiah*

Tabel
Table 4.2.19**Jumlah Pasien Rawat Inap Kebidanan Menurut Bulan di
RSUD M.A Hanafiah Kabupaten Tanah Datar, 2024**
**Number of Obstetrics Inpatients Registered by Month in
Local Public Hospital M.A Hanafiah, 2024**

Jenis Penyakit <i>Disease</i>	Jumlah Penderita <i>Number of Patient</i>	Meninggal <i>Fatalities</i>
(1)	(2)	(3)
Januari/ <i>January</i>	40	–
Februari/ <i>February</i>	37	–
Maret/ <i>March</i>	32	–
April/ <i>April</i>	45	–
Mei/ <i>May</i>	60	–
Juni/ <i>June</i>	47	–
Juli/ <i>July</i>	50	–
Agustus/ <i>August</i>	48	–
September/ <i>September</i>	63	–
Oktober/ <i>October</i>	53	–
November/ <i>November</i>	59	–
Desember/ <i>December</i>	42	–
Jumlah Total	576	–

Sumber/Source: Rumah Sakit Umum Daerah M. Ali Hanafiah/*Local Public Hospital M.A Hanafiah*

Tabel
Table 4.2.20**Perkembangan Jumlah Kasus Penyakit Kronis di RSUD
M.A Hanafiah Kabupaten Tanah Datar, 2020–2024**
*Trend of Chronic Disease Cases in Local Public Hospital M.A
Hanafiah, 2020–2024*

Jenis Penyakit Disease	2020	2021	2022	2023	2024
(1)	(2)	(3)	(4)	(5)	(6)
Stroke <i>Stroke</i>	282	31	75	468	479
Penyakit Jantung <i>Heart Diseases</i>	183	248	326	337	394
Diabetes Mellitus <i>Diabetes</i>	106	91	157	210	294
TBC <i>Tuberculosis</i>	83	56	117	135	158
Sirosis Hati, Hepatitis dan Penyakit Hati lainnya <i>Cirrhosis, Hepatitis and Other Liver Diseases</i>	44	53	60	60	63
Radang dan Infeksi Paru <i>Lungs Inflammation and Infection</i>	632	437	1.002	1.437	1.680
Hipertensi <i>Hypertension</i>	18	17	43	100	80
Penyakit/Gagal Ginjal <i>Kidney Diseases</i>	20	2	5	69	69
Gastrointestinal/Pencernaan <i>Gastrointestinal/Digestion</i>	–	2	–	–	–
Tumor dan Kanker <i>Tumor and Cancer</i>	108	142	198	301	273
Jumlah Total	1.476	1.079	1.983	3.117	3.490

Sumber/Source: Rumah Sakit Umum Daerah M. Ali Hanafiah/Local Public Hospital M.A Hanafiah

Tabel
Table 4.2.21**Banyaknya Balita yang Memperoleh Imunisasi Menurut Kecamatan dan Jenis Imunisasi di Kabupaten Tanah Datar, 2024**
Number of Children Under 5 Years Vaccinated by District and Immunization Type in Tanah Datar Regency, 2024

Kecamatan <i>District</i>	HepatitisB <i>Hepatitis B</i>	BCG <i>BCG</i>	Japanese Encephalitis <i>Japanese Encephalitis</i>	DPT-HB-Hib 1 <i>DPT-HB-Hib 1</i>
(1)	(2)	(3)	(4)	(5)
X Koto	480	361	–	311
Batipuh	237	182	–	170
Batipuah Selatan	70	46	–	51
Pariangan	175	151	–	124
Rambatan	300	248	–	236
Lima Kaum	298	258	–	232
Tanjung Emas	166	216	–	215
Padang Ganting	129	108	–	76
Lintau Buo	218	204	–	157
Lintau Buo Utara	351	246	–	191
Sungayang	171	156	–	119
Sungai Tarab	291	235	–	192
Salimpaung	211	190	–	165
Tanjuang Baru	124	107	–	80
Tanah Datar	3.221	2.708	–	2.319

Lanjutan Tabel/*Continued Table 4.2.21*

Kecamatan <i>District</i>	DPT-HB-Hib 2 <i>DPT-HB-Hib 2</i>	DPT-HB-Hib 3 <i>DPT-HB-Hib 3</i>	DPT-HB-Hib- Lanjutan <i>DPT-HB-Hib- Extended</i>	Rota Virus (RV) 1 <i>Rota Virus (RV) 1</i>
(1)	(6)	(7)	(8)	(9)
X Koto	273	245	86	191
Batipuh	132	116	17	83
Batipuah Selatan	47	38	25	21
Pariangan	124	105	30	89
Rambatan	193	160	101	158
Lima Kaum	168	141	89	175
Tanjung Emas	171	115	47	104
Padang Ganting	65	62	33	55
Lintau Buo	133	112	64	160
Lintau Buo Utara	165	137	38	84
Sungayang	83	64	37	21
Sungai Tarab	142	143	80	165
Salimpaung	139	112	75	140
Tanjuang Baru	67	53	18	72
Tanah Datar	1.902	1.603	740	1.518

Lanjutan Tabel/*Continued Table* 4.2.21

Kecamatan District	Rota Virus (RV) 2 Rota Virus (RV) 2	Rota Virus (RV) 3 Rota Virus (RV) 3	Polio Suntik (IPV) 1 Injected Polio (IPV) 1	Polio Suntik (IPV) 2 Injected Polio (IPV) 2
(1)	(10)	(11)	(12)	(13)
X Koto	107	35	221	121
Batipuh	34	18	78	32
Batipuah Selatan	12	7	21	9
Pariangan	68	33	102	1
Rambatan	111	77	102	14
Lima Kaum	124	46	103	57
Tanjung Emas	59	20	105	41
Padang Ganting	41	45	67	57
Lintau Buo	135	84	97	37
Lintau Buo Utara	46	20	151	31
Sungayang	7	2	38	13
Sungai Tarab	95	61	123	43
Salimpaung	87	32	100	64
Tanjuang Baru	48	14	42	12
Tanah Datar	974	494	1.350	532

Lanjutan Tabel/*Continued Table 4.2.21*

Kecamatan <i>District</i>	Campak-Rubella (MR) <i>Measles-Rubella (MR)</i>	Campak-Rubella (MR) Lanjutan <i>Measles-Rubella (MR) Extended</i>
(1)	(14)	(15)
X Koto	293	98
Batipuh	133	23
Batipuah Selatan	28	25
Pariangan	104	53
Rambatan	185	122
Lima Kaum	150	88
Tanjung Emas	156	49
Padang Ganting	84	25
Lintau Buo	100	44
Lintau Buo Utara	165	54
Sungayang	97	20
Sungai Tarab	143	128
Salimpaung	140	67
Tanjuang Baru	60	24
Tanah Datar	1.838	820

Catatan/*Note*: Data kecamatan merupakan agregat data dari puskesmas/faskes yang berlokasi di kecamatan tersebut/*District data are aggregated from all health centres/facilities located in the district*

Sumber/*Source*: Dinas Kesehatan Kabupaten Tanah Datar/*Department of Health of Tanah Datar Regency*

Tabel
Table 4.2.22

Perkembangan Angka Prevalensi Status Gizi Balita menurut Jenis Permasalahan di Kabupaten Tanah Datar (%), 2020–2024
Trend in Toddlers Nutrition Status Rate by Problem Type in Tanah Datar Regency (%), 2020–2024

Kecamatan <i>District</i>	2020	2021	2022	2023	2024
(1)	(2)	(3)	(4)	(5)	(6)
Gagal Tumbuh/Pendek <i>Stunting</i>	2.388
Gizi Kurang/Buruk/Sangat Kurus <i>Wasting</i>	18	193	61	73	88
Kurang Berat Ideal <i>Underweight</i>	2.034
Kelebihan Berat/Kegemukan <i>Overweight/Obesity</i>	339

Sumber/Source: Dinas Kesehatan Kabupaten Tanah Datar/Department of Health of Tanah Datar

4.3 AGAMA DAN SOSIAL LAINNYA RELIGION AND OTHER SOCIAL AFFAIRS

Tabel 4.3.1 Jumlah Penduduk Menurut Kecamatan dan Agama yang Dianut di Kabupaten Tanah Datar, 2024
Population by District and Religion in Tanah Datar Regency, 2024

Kecamatan <i>District</i>	Islam	Protestan <i>Protestant</i>	Katolik <i>Catholic</i>	Hindu <i>Hinduism</i>	Budha <i>Buddha</i>	Lainnya <i>Others</i>
(1)	(2)	(3)	(4)	(5)	(6)	(7)
X Koto	45.106	9	–	–	2	–
Batipuh	31.545	–	1	–	–	–
Batipuah Selatan	11.541	1	–	–	–	–
Pariangan	21.177	1	–	–	–	–
Rambatan	39.146	3	–	–	–	–
Lima Kaum	40.619	182	64	–	4	–
Tanjung Emas	25.651	2	–	–	1	–
Padang Ganting	14.973	–	–	1	–	–
Lintau Buo	20.339	21	9	–	–	–
Lintau Buo Utara	38.956	35	–	–	–	–
Sungayang	19.491	–	–	–	–	–
Sungai Tarab	33.877	73	55	–	1	–
Salimpaung	24.870	–	–	–	–	–
Tanjung Baru	14.918	–	–	–	–	–
Tanah Datar	382.209	327	129	1	8	–

Sumber/Source: Dinas Kependudukan dan Pencatatan Sipil/Resident and Civil Registration Agency of Tanah Datar Regency

Tabel
Table 4.3.2**Jumlah Tempat Peribadatan Menurut Kecamatan di
Kabupaten Tanah Datar, 2024**
**Number of Places of Worship by District in Tanah Datar
Regency, 2024**

Kecamatan District	Masjid Mosque	Mushola Pray Room	Gereja Protestan Protes- tant Church	Gereja Katholik Catholic Church	Pura Temple	Vihara Vihara	Kelen- teng Confucian Temple
(1)	(2)	(3)	(4)	(5)	(6)	(7)	(8)
X Koto	35	91	–	–	–	–	–
Batipuh	35	70	–	–	–	–	–
Batipuah Selatan	22	35	–	–	–	–	–
Pariangan	19	28	–	–	–	–	–
Rambatan	43	89	–	–	–	–	–
Lima Kaum	27	88	–	–	–	–	–
Tanjung Emas	17	48	–	–	–	–	–
Padang Ganting	7	81	–	–	–	–	–
Lintau Buo	13	42	–	–	–	–	–
Lintau Buo Utara	43	120	–	–	–	–	–
Sungayang	9	64	–	–	–	–	–
Sungai Tarab	30	91	–	–	–	–	–
Salimpaung	17	63	–	–	–	–	–
Tanjung Baru	20	46	–	–	–	–	–
Tanah Datar	337	956	–	–	–	–	–

Sumber/Source: Kementerian Agama Kabupaten Tanah Datar/Ministry of Religion - Tanah Datar Regency

Tabel
Table 4.3.3

Taman Pendidikan Al Qur'an (TPA) dan Taman Pendidikan Seni Al Qur'an (TPSA) Menurut Kecamatan di Kabupaten Tanah Datar, 2024
Schools for Qur'an Teaching (TPA) and Artistic Recitation and Learning (TPSA) by District in Tanah Datar Regency, 2024

Kecamatan District	TPA	TPSA
(1)	(2)	(3)
X Koto	63	63
Batipuh	60	60
Batipuah Selatan	27	27
Pariangan	40	40
Rambatan	86	86
Lima Kaum	56	56
Tanjung Emas	46	46
Padang Ganting	43	43
Lintau Buo	50	50
Lintau Buo Utara	85	85
Sungayang	28	28
Sungai Tarab	59	59
Salimpaung	47	47
Tanjung Baru	33	33
Tanah Datar	723	723

Sumber/Source: Kementerian Agama Kabupaten Tanah Datar/Ministry of Religion - Tanah Datar Regency

Tabel
Table 4.3.4**Jumlah Ulama, Khatib, Mubaligh, Penyuluh Agama, dan Da'i Menurut Kecamatan di Kabupaten Tanah Datar, 2024**
Islamic Teaching Preachers by District in Tanah Datar Regency, 2024

Kecamatan <i>District</i>	Ulama <i>Cleric</i>	Khatib <i>Preacher</i>	Mubaligh <i>Preacher</i>	Penyuluh Agama <i>Religious Counselors</i>
(1)	(2)	(3)	(4)	(5)
X Koto	48	...	48	9
Batipuh	28	...	28	10
Batipuah Selatan	41	...	41	10
Pariangan	26	...	26	10
Rambatan	171	...	171	10
Lima Kaum	13	...	13	10
Tanjung Emas	15	...	15	9
Padang Ganting	23	...	23	9
Lintau Buo	12	...	12	9
Lintau Buo Utara	49	...	49	9
Sungayang	11	...	11	9
Sungai Tarab	74	...	74	10
Salimpaung	36	...	36	10
Tanjung Baru	29	...	29	9
Tanah Datar	576	...	576	133

Sumber/Source: Kementerian Agama Kabupaten Tanah Datar/Ministry of Religion - Tanah Datar Regency

Tabel 4.3.5 Jumlah Nagari¹ yang Mengalami Bencana Alam² Menurut Kecamatan di Kabupaten Tanah Datar, 2020–2024
Number of Nagari¹ that Had Natural Disaster² by District in Tanah Datar Regency, 2020–2024

Kecamatan District	Banjir/Flood		
	2020	2021	2024
(1)	(2)	(3)	(4)
X Koto	–	2	–
Batipuh	–	–	1
Batipuah Selatan	–	1	2
Pariangan	–	–	–
Rambatan	–	–	–
Lima Kaum	–	–	–
Tanjung Emas	–	–	2
Padang Ganting	–	–	–
Lintau Buo	–	–	–
Lintau Buo Utara	–	–	–
Sungayang	–	–	–
Sungai Tarab	–	–	–
Salimpaung	–	–	1
Tanjung Baru	–	–	1
Tanah Datar	–	3	7

Lanjutan Tabel/*Continued Table 4.3.5*

Kecamatan <i>District</i>	Gempa Bumi/ <i>Earthquake</i>		
	2020	2021	2024
(1)	(5)	(6)	(7)
X Koto	–	–	–
Batipuh	3	–	–
Batipuah Selatan	–	–	–
Pariangan	–	–	–
Rambatan	–	–	–
Lima Kaum	–	–	2
Tanjung Emas	–	–	–
Padang Ganting	–	–	–
Lintau Buo	–	–	1
Lintau Buo Utara	–	–	–
Sungayang	–	–	–
Sungai Tarab	–	–	–
Salimpaung	1	1	3
Tanjuang Baru	–	–	1
Tanah Datar	4	1	7

Lanjutan Tabel/*Continued Table* 4.3.5

Kecamatan <i>District</i>	Tanah Longsor/ <i>Landslide</i>		
	2020	2021	2024
(1)	(8)	(9)	(10)
X Koto	–	2	1
Batipuh	2	1	3
Batipuah Selatan	1	2	1
Pariangan	2	–	–
Rambatan	4	2	1
Lima Kaum	–	–	1
Tanjung Emas	–	–	3
Padang Ganting	1	–	2
Lintau Buo	1	1	–
Lintau Buo Utara	2	–	3
Sungayang	2	1	2
Sungai Tarab	3	3	2
Salimpaung	3	2	4
Tanjung Baru	2	–	–
Tanah Datar	23	14	23

Catatan/*Note*: ¹Desa pada tabel ini termasuk Unit Permukiman Transmigrasi (UPT) yang masih dibina oleh kementerian terkait dan nagari di Provinsi Sumatera Barat/*Villages in this table are included in Transmigration Settlement Unit which is still fostered by the relevant ministries and the nagari in the Province of Sumatera Barat*

²Kejadian dalam setahun sebelum tahun pencacahan/*Occurrence in the last one year before the enumeration year*

Sumber/*Source*: Badan Pusat Statistik, Pendataan Potensi Desa (Podes)/*BPS-Statistics Indonesia, Village Potential Data Collecting*

Tabel
Table 4.3.6**Organisasi Rohani Remaja dan Tenaga Pembina Menurut Kecamatan dan Jenis Kelamin di Kabupaten Tanah Datar, 2024*****Islamic Teenage Organization Members and Mentors, by District and Gender in Tanah Datar Regency, 2024***

Kecamatan <i>District</i>	Anggota Rohani <i>Member</i>		Jumlah <i>Total</i>	Tenaga Pembina <i>Mentor</i>		Jumlah <i>Total</i>	
	Laki-laki <i>Male</i>	Perempuan <i>Female</i>		Laki-laki <i>Male</i>	Perempuan <i>Female</i>		
(1)	(2)	(3)	(4)	(5)	(6)	(7)	
X Koto	835	1.078	1.913	35	13	48	
Batipuh	175	365	540	30	17	47	
Batipuh Selatan	85	306	391	23	13	36	
Pariangan	257	530	787	68	11	79	
Rambatan	1.426	3.029	4.455	70	15	85	
Lima Kaum	745	504	1.249	67	20	87	
Tanjung Emas	223	306	529	24	16	40	
Padang Ganting	78	205	283	29	25	54	
Lintau Buo	423	928	1.351	19	25	44	
Lintau Buo Utara	635	1.025	1.660	64	19	83	
Sungayang	279	432	711	25	16	41	
Sungai Tarab	1.011	1.079	2.090	84	29	113	
Salimpaung	346	822	1.168	34	27	61	
Tanjuang Baru	274	587	861	37	24	61	
Jumlah <i>Total</i>	2024	6.792	11.196	17.988	609	270	879
	2023	8.639	13.666	22.312	119	447	562
	2022	5.760	10.880	16.440	518	190	708
	2021	9.164	14.388	23.552	156	436	592
	2020	8.637	13.664	22.310	116	443	559

Sumber/Source: Kementerian Agama Kabupaten Tanah Datar/Ministry of Religion - Tanah Datar Regency

Tabel 4.3.7 Jumlah Peserta dan Penerima Qurban Menurut Kecamatan di Kabupaten Tanah Datar, 2024
Number of Qurban Participants and Recipients by District in Tanah Datar Regency, 2024

Kecamatan District	Peserta Qurban Qurban Participants	Penerima Qurban Qurban Recipients	
(1)	(2)	(3)	
X Koto	2.849	15.762	
Batipuh	2.696	17.842	
Batipuah Selatan	1.240	7.065	
Pariangan	1.752	5.072	
Rambatan	2.916	20.176	
Lima Kaum	3.281	27.175	
Tanjung Emas	2.011	7.789	
Padang Ganting	980	15.850	
Lintau Buo	1.994	6.340	
Lintau Buo Utara	3.753	11.234	
Sungayang	1.537	4.835	
Sungai Tarab	3.207	9.080	
Salimpaung	2.550	10.857	
Tanjuang Baru	1.612	5.678	
Jumlah Total	2024	32.423	164.710
	2023	28.503	261.587
	2022	30.642	1.432.145
	2021	32.423	164.710
	2020	58.950	240.790

Sumber/Source: Kementerian Agama Kabupaten Tanah Datar/Ministry of Religion - Tanah Datar Regency

Tabel
Table 4.3.8**Jumlah Hewan Kurban Menurut Kecamatan dan Jenis di Kabupaten Tanah Datar, 2024**
Number of Qurban Livestock by District and Kind in Tanah Datar Regency, 2024

Kecamatan <i>District</i>	Ternak Kurban <i>Qurban Livestock</i>			
	Kerbau <i>Buffalo</i>	Sapi <i>Cow</i>	Kambing <i>Goat</i>	
(1)	(2)	(3)		
X Koto	–	413	3	
Batipuh	–	385	1	
Batipuah Selatan	–	176	8	
Pariangan	–	250	2	
Rambatan	–	398	130	
Lima Kaum	–	462	47	
Tanjung Emas	–	282	37	
Padang Ganting	–	134	7	
Lintau Buo	1	279	34	
Lintau Buo Utara	10	512	99	
Sungayang	–	225	37	
Sungai Tarab	–	445	92	
Salimpaung	–	356	58	
Tanjung Baru	–	225	37	
Jumlah <i>Total</i>	2023	11	4.542	592
	2023	20	3.978	515
	2022	29	4.294	632
	2021	16	4.535	566
	2020	28	3.744	455

Sumber/Source: Kementerian Agama Kabupaten Tanah Datar/Ministry of Religion - Tanah Datar Regency

Tabel 4.3.9 **Jumlah Jemaah Haji Menurut Kecamatan dan Jenis Kelamin di Kabupaten Tanah Datar, 2024**
Table *Number of Hajj Pilgrims by District and Sex in Tanah Datar Regency, 2024*

Kecamatan <i>District</i>	Laki-laki <i>Male</i>	Perempuan <i>Female</i>	Jumlah <i>Total</i>
(1)	(2)	(3)	(4)
X Koto	9	15	24
Batipuh	13	26	39
Batipuah Selatan	5	6	11
Pariangan	13	21	34
Rambatan	23	27	50
Lima Kaum	20	27	47
Tanjung Emas	2	8	10
Padang Ganting	–	–	–
Lintau Buo	7	8	15
Lintau Buo Utara	–	2	2
Sungayang	2	7	9
Sungai Tarab	7	11	18
Salimpaung	6	9	15
Tanjuang Baru	5	9	14
Jumlah <i>Total</i>	2024	112	176
	2023	137	199
	2022	40	70
	2021	–	–
	2020	–	–

Sumber/Source: Kementerian Agama Kabupaten Tanah Datar/Ministry of Religion - Tanah Datar Regency

Tabel
Table 4.3.10**Jumlah Jemaah Haji Menurut Kecamatan dan Pendidikan di Kabupaten Tanah Datar, 2024**
Number of Hajj Pilgrims by District and Educational Attainment in Tanah Datar Regency, 2024

Kecamatan <i>District</i>	Pendidikan <i>Educational Attainment</i>					Jumlah <i>Total</i>
	SD <i>Primary School</i>	SMP <i>Lower Secondary School</i>	SMA <i>Higher Secondary School</i>	DI–DIII <i>Dip-1 to Dip-3</i>	DIV/S-1 <i>keatas Dip-4/Bach. Deg or higher</i>	
(1)	(2)	(3)	(4)	(5)	(6)	(7)
X Koto	9	–	4	5	6	24
Batipuh	6	4	16	–	13	39
Batipuah Selatan	–	–	8	–	3	11
Pariangan	4	5	17	–	8	34
Rambatan	2	6	23	3	16	50
Lima Kaum	1	2	15	2	27	47
Tanjung Emas	–	–	7	–	3	10
Padang Ganting	–	–	–	–	–	–
Lintau Buo	–	–	3	5	7	15
Lintau Buo Utara	–	–	1	1	–	2
Sungayang	–	–	6	3	–	9
Sungai Tarab	–	2	11	1	4	18
Salimpaung	2	–	6	3	4	15
Tanjuang Baru	–	–	5	7	2	14
2023	24	19	122	30	93	288
2023	24	23	146	15	126	337
Jumlah Total	2022	3	8	36	25	106
	2021	–	–	–	–	–
	2020	–	–	–	–	–

Sumber/Source: Kementerian Agama Kabupaten Tanah Datar/Ministry of Religion - Tanah Datar Regency

Tabel
Table 4.3.11**Jumlah Jemaah Haji Menurut Kecamatan dan Jenis Pekerjaan di Kabupaten Tanah Datar, 2024**
Number of Hajj Pilgrims by District and Occupation in Tanah Datar Regency, 2024

Kecamatan <i>District</i>	PNS <i>Government Employee</i>	PSUN	Swasta <i>Private Employees</i>	Dagang <i>Trader/Merchant</i>	Tani <i>Farmer</i>	IRT <i>House-keeping</i>	Lainnya <i>Others</i>	Jumlah <i>Total</i>	
(1)	(2)	(3)	(4)	(5)	(6)	(7)	(8)	(9)	
X Koto	5	3	3	2	5	6	2	24	
Batipuh	9	5	2	7	5	11	7	39	
Batipuah Selatan	3	–	–	–	3	5	–	11	
Pariangan	6	5	–	4	7	12	4	34	
Rambatan	5	7	4	7	4	22	7	50	
Lima Kaum	13	14	4	4	–	12	4	47	
Tanjung Emas	1	1	–	3	4	1	3	10	
Padang Ganting	–	–	–	–	–	–	–	–	
Lintau Buo	3	4	2	–	–	5	–	15	
Lintau Buo Utara	–	–	–	–	–	2	–	2	
Sungayang	2	1	1	–	2	3	–	9	
Sungai Tarab	–	4	3	2	3	6	2	18	
Salimpaung	4	1	2	1	3	4	1	15	
Tanjung Baru	1	0	5	0	2	6	0	14	
Jumlah Total	2024	52	45	26	30	38	95	30	288
	2023	74	56	30	24	34	108	6	337
	2022	14	5	12	18	22	38	–	109
	2021	–	–	–	–	–	–	–	–
	2020	–	–	–	–	–	–	–	–

Sumber/Source: Kementerian Agama Kabupaten Tanah Datar/Ministry of Religion - Tanah Datar Regency

Tabel 4.3.12 Jumlah Kasus Talak dan Cerai Menurut Kecamatan di Kabupaten Tanah Datar, 2024
Table *Number of Talaq and Divorce Cases Filed by District in Tanah Datar Regency, 2024*

Kecamatan <i>District</i>	Talak <i>Talaq</i>	Cerai <i>Divorce</i>
(1)	(2)	(3)
X Koto	–	–
Batipuh	–	–
Batipuah Selatan	–	–
Pariangan	6	29
Rambatan	16	53
Lima Kaum	14	47
Tanjung Emas	10	41
Padang Ganting	4	23
Lintau Buo	6	31
Lintau Buo Utara	9	58
Sungayang	6	32
Sungai Tarab	5	55
Salimpaung	10	32
Tanjuang Baru	4	16
Tanah Datar	90	417

Sumber/Source: Pengadilan Agama Batusangkar/Batusangkar Religious Court

Tabel 4.3.13 Jumlah Pengaju Talak dan Cerai Menurut Kecamatan dan Jenis Kelamin di Kabupaten Tanah Datar, 2024
Table *Number of Talaq and Divorce Applicants by District and Sex in Tanah Datar Regency, 2024*

Kecamatan <i>District</i>	Laki-laki <i>Male</i>	Perempuan <i>Female</i>
(1)	(2)	(3)
X Koto	–	–
Batipuh	–	–
Batipuah Selatan	–	–
Pariangan	6	29
Rambatan	16	53
Lima Kaum	14	47
Tanjung Emas	10	41
Padang Ganting	4	23
Lintau Buo	6	31
Lintau Buo Utara	9	58
Sungayang	6	32
Sungai Tarab	5	55
Salimpaung	10	32
Tanjuang Baru	4	16
Tanah Datar	90	417

Sumber/Source: Pengadilan Agama Batusangkar/Batusangkar Religious Court

4.4 KEMISKINAN POVERTY

Tabel 4.4.1 **Garis Kemiskinan, Jumlah, dan Persentase Penduduk Miskin di Kabupaten Tanah Datar, 2016–2024**
Poverty Line, Number, and Percentage of Poor People in Tanah Datar Regency, 2016–2024

Tahun Year	Garis Kemiskinan (rupiah/kapita/bulan) Poverty Line (rupiah/capita/month)	Jumlah Penduduk Miskin (ribu) Number of Poor People (thousand)	Persentase Penduduk Miskin Percentage of Poor People
(1)	(2)	(3)	(4)
2016	346.267	19,63	5,68
2017	361.037	19,27	5,56
2018	369.833	18,48	5,32
2019	379.041	16,20	4,66
2020	420.049	15,34	4,40
2021	441.793	15,89	4,54
2022	466.907	14,91	4,26
2023	515.587	14,57	4,16
2024	554.665	15,00	4,28

Sumber/Source: Badan Pusat Statistik, Survei Sosial Ekonomi Nasional Maret/BPS-Statistics Indonesia, March National Socioeconomic Survey

Tabel 4.4.2 Indeks Kedalaman Kemiskinan dan Indeks Keparahan Kemiskinan di Kabupaten Tanah Datar, 2016–2024
Poverty Gap Index and Poverty Severity Index in Tanah Datar Regency, 2016–2024

Tahun Year	Indeks Kedalaman Kemiskinan Poverty Gap Index	Indeks Keparahan Kemiskinan Poverty Severity Index
(1)	(2)	(3)
2016	0,81	0,15
2017	0,55	0,11
2018	0,87	0,19
2019	0,42	0,06
2020	0,42	0,06
2021	0,64	0,13
2022	0,62	0,12
2023	0,40	0,06
2024	0,44	0,07

Sumber/Source: Badan Pusat Statistik, Survei Sosial Ekonomi Nasional Maret/BPS-Statistics Indonesia, March National Socioeconomic Survey

4.5 HUKUM LAW

Tabel 4.5.1 Jumlah Narapidana Lembaga Pemasyarakatan Batusangkar Menurut Jenis Kejahatan, Jenis Kelamin dan Wilayah Asal, 2024
Number of Prisoners in Batusangkar State Correctional Institution by Type of Crime Committed, Sex and Region of Origin, 2024

Jenis Kejahatan <i>Type of Crimes</i>	Laki Laki <i>Male</i>		Perempuan <i>Female</i>		Jumlah <i>Total</i>
	Asal Tanah Datar	Asal Wilayah Lain	Asal Tanah Datar	Asal Wilayah Lain	
	<i>From Tanah Datar</i>	<i>From Other Regions</i>	<i>From Tanah Datar</i>	<i>From Other Regions</i>	
(1)	(2)	(3)	(4)	(5)	(6)
Pembakaran/ <i>Burning</i>	–	–	–	–	–
Kesusilaan/ <i>Adultery and Sex Abuse</i>	–	–	–	–	–
Pembunuhan/ <i>Murder</i>	–	–	–	–	–
Peganiayaan/ <i>Persecution</i>	4	–	2	–	6
Pencurian/ <i>Theft</i>	28	9	–	–	37
Perampokan/ <i>Robbery</i>	–	–	–	–	–
Penadahan/ <i>Possession of Stolen Goods</i>	–	–	–	–	–
Pemerasan, Ancaman/ <i>Blackmailing</i>	–	–	–	–	–
Narkoba/ <i>Drug Abuse and Trade</i>	66	6	2	1	75
Judi/ <i>Gambling</i>	6	1	–	–	7
Lainnya/ <i>Others</i>	18	1	3	–	22
Jumlah/<i>Total</i>	122	17	7	1	147

Sumber/*Source*: Lembaga Pemasyarakatan Batusangkar/*State Correctional Institution - Batusangkar*

Tabel
Table 4.5.2**Jumlah Narapidana Lembaga Pemasyarakatan
Batusangkar Menurut Bulan dan Wilayah Asal, 2024**
**Number of Prisoners in Batusangkar State Correctional
Institution by Month and Region of Origin, 2024**

Bulan Month	Asal Wilayah Region of Origin		Jumlah Total
	Asal Tanah Datar From Tanah Datar	Asal Wilayah Lain From Other Regions	
(1)	(2)	(3)	(5)
Januari/January	79	5	84
Februari/February	77	5	82
Maret/March	84	6	90
April/April	90	6	96
Mei/May	89	6	95
Juni/June	87	5	92
Juli/July	89	7	96
Agustus/August	81	4	85
September/September	79	4	83
Oktober/October	94	4	98
November/November	97	4	101
Desember/December	97	4	101
Jumlah Total	1.043	60	1.103

Sumber/Source: Lembaga Pemasyarakatan Batusangkar/State Correctional Institution - Batusangkar

Tabel
Table 4.5.3**Jumlah Narapidana Lembaga Pemasyarakatan
Batusangkar Menurut Bulan dan Lama Hukuman, 2024**
**Number of Prisoners in Batusangkar State Correctional
Institution by Month and Length of Sentence, 2024**

Bulan Month	Lama Hukuman Length of Sentence			Jumlah Total
	> 5 Tahun > 5 years	1-5 Tahun 1-5 years	< 1 Tahun < 1 years	
(1)	(2)	(3)	(4)	(5)
Januari/January	48	30	6	84
Februari/February	48	29	5	82
Maret/March	53	29	8	90
April/April	60	29	7	96
Mei/May	60	28	7	95
Juni/June	56	28	8	92
Juli/July	61	27	8	96
Agustus/August	54	24	7	85
September/September	50	25	8	83
Oktober/October	58	26	14	98
November/November	62	27	12	101
Desember/December	60	32	9	101
Jumlah Total	670	334	99	1.103

Sumber/Source: Lembaga Pemasyarakatan Batusangkar/State Correctional Institution - Batusangkar

Tabel 4.5.4 **Jumlah Narapidana dan Tahanan Lembaga Pemasyarakatan Batusangkar Menurut Jenis Kejahatan, 2024**
Number of Prisoners and Inmates in Batusangkar State Correctional Institution by Type of Crime, 2024

Jenis Kejahatan <i>Type of Crimes</i>	Narapidana <i>Prisoners</i>	Tahanan <i>in Detention</i>
(1)	(2)	(3)
Pembakaran/ <i>Burning</i>	–	–
Kesusilaan/ <i>Adultery and Sex Abuse</i>	–	–
Pembunuhan/ <i>Murder</i>	–	–
Peganiayaan/ <i>Persecution</i>	6	6
Pencurian/ <i>Theft</i>	37	37
Perampokan/ <i>Robbery</i>	–	–
Penadahan/ <i>Possession of Stolen Goods</i>	–	–
Pemerasan, Ancaman/ <i>Blackmailing</i>	–	–
Narkoba/ <i>Drug Abuse and Trade</i>	75	83
Judi/ <i>Gambling</i>	7	7
Lainnya/ <i>Others</i>	22	22
Jumlah Total	147	155

Sumber/*Source*: Lembaga Pemasyarakatan Batusangkar/*State Correctional Institution - Batusangkar*

Tabel
Table 4.5.5

**Jumlah Perkara dan Terdakwa di Pengadilan Negeri
Batusangkar, 2024**
**Number of Total Cases Filed and Defendants in Batusangkar
District Court, 2024**

Bulan Month	Sisa Bulan Lalu Remainder from Previous Month		Masuk Bulan Ini Filed this Month		Jumlah Bulan Ini Monthly Total	
	Perkara Cases Filed	Terdakwa Defendants	Perkara Cases Filed	Terdakwa Defendants	Perkara Cases Filed	Terdakwa Defendants
(1)	(2)	(3)	(4)	(5)	(6)	(7)
Januari/January	8	9	12	13	20	22
Februari/February	11	12	2	2	13	14
Maret/March	8	8	15	16	23	24
April/April	11	12	6	6	17	18
Mei/May	15	16	9	10	24	26
Juni/June	19	21	5	5	24	26
Juli/July	5	5	17	19	22	24
Agustus August	17	19	15	18	32	37
September/September	19	21	20	23	39	44
Oktober/October	20	23	9	11	29	34
November/November	19	20	5	5	24	25
Desember/December	11	12	8	8	19	20

Lanjutan Tabel/*Continued Table 4.5.5*

Bulan Month	Diputus Bulan ini Verdicted in This Month		Sisa Akhir Bulan Ini Remainder in This Month	
	Perkara Cases Filed	Terdakwa Defendants	Perkara Cases Filed	Terdakwa Defendants
(1)	(8)	(9)	(10)	(11)
Januari/January	9	10	11	12
Februari/February	5	6	8	8
Maret/March	12	12	11	11
April/April	2	2	15	16
Mei/May	5	5	19	22
Juni/June	19	21	5	5
Juli/July	5	5	17	19
Agustus August	13	16	19	21
September/September	19	21	20	23
Oktober/October	10	13	19	20
November/November	13	13	11	11
Desember/December	14	8	5	5

Sumber/Source: Pengadilan Negeri Batusangkar/Batusangkar District Court

Tabel
Table 4.5.6

Jumlah Perkara Pengadilan menurut Waktu Masuk dan Jenisnya di Kabupaten Tanah Datar, 2024
Number of Court Cases by Time Filed and Type in Tanah Datar Regency, 2024

Uraian Descriptive	Biasa Regular	Singkat Fast	Cepat Quick	Jumlah Total
(1)	(2)	(3)	(4)	(5)
Sisa Tahun 2023 <i>Remainder from 2023</i>	8	–	–	8
Perkara /Cases	8	–	–	8
Terdakwa/Defendants	9	–	–	9
Masuk 2024 <i>Filed in 2024</i>	115	–	8	123
Perkara /Cases	115	–	8	123
Terdakwa/Defendants	126	–	10	136
Putus 2024 <i>Verdicted in 2024</i>	126	–	8	134
Perkara /Cases	126	–	8	134
Terdakwa/Defendants	122	–	10	132
Sisa 2024 <i>Remainder in 2024</i>	5	–	–	5
Perkara /Cases	5	–	–	5
Terdakwa/Defendants	5	–	–	5

Sumber/Source: Pengadilan Negeri Batusangkar/Batusangkar District Court

Tabel
Table 4.5.7**Jumlah Perkara Perdata yang Masuk dan Diputus
Pengadilan di Kabupaten Tanah Datar, 2024**
**Number of Civil Cases Admission and Settlement in Tanah
Datar Regency, 2024**

Bulan Month	Banyaknya Perkara Civil Cases				
	Tertunda Postponed	Masuk Filed	Diputus Verdicted	Dicabut Repealed	Sisa Remainder
(1)	(2)	(3)	(4)	(5)	(6)
Januari/January	14	9	6	–	17
Februari/February	17	3	5	–	15
Maret/March	15	4	9	–	10
April/April	10	5	1	1	13
Mei/May	13	7	8	–	12
Juni/June	12	15	4	–	23
Juli/July	23	5	13	3	12
Agustus August	12	13	6	–	19
September/September	19	5	8	–	16
Oktober/October	16	13	11	–	18
November/November	18	9	9	1	17
Desember/December	17	8	8	3	14

Sumber/Source: Pengadilan Negeri Batusangkar/Batusangkar District Court

Tabel
Table 4.5.8

Perkembangan Permohonan Perkara Perdata yang Masuk dan Diputus Pengadilan di Kabupaten Tanah Datar, 2024
Trend in Civil Cases Admissions and Settlement in Tanah Datar Regency, 2024

Bulan Month	Banyaknya Perkara Civil Cases				
	Tertunda Postponed	Masuk Filed	Diputus Verdicted	Dicabut Repealed	Sisa Remainder
(1)	(2)	(3)	(4)	(5)	(6)
Januari/January	14	9	6	–	17
Februari/February	17	3	5	–	15
Maret/March	15	4	9	–	10
April/April	10	5	1	1	13
Mei/May	13	7	8	–	12
Juni/June	12	15	4	–	23
Juli/July	23	5	13	3	12
Agustus/August	12	13	6	–	19
September/September	19	5	8	–	16
Oktober/October	16	13	11	–	18
November/November	18	9	9	1	17
Desember/December	17	8	8	3	14

Sumber/Source: Pengadilan Negeri Batusangkar/Batusangkar District Court

Tabel 4.5.9 **Kecelakaan Lalu Lintas Menurut Jenis Korban di Kabupaten Tanah Datar, 2024**
Traffic Accidents by Type of Casualty in Tanah Datar Regency, 2024

<i>Bulan Month</i>	<i>Banyak Kejadian Cases</i>	<i>Meninggal Dunia Fatality</i>	<i>Luka Berat Serious Injuries</i>	<i>Luka Ringan Minor Injuries</i>	<i>Kerugian (000 Rp) Loss (in thousand Rp.)</i>
(1)	(2)	(3)	(4)	(5)	(6)
Januari/January	12	3	–	17	31.500.000
Februari/February	5	1	–	5	5.500.000
Maret/March	10	2	–	13	18.900.000
April/April	8	–	–	14	27.700.000
Mei/May	6	–	–	8	7.200.000
Juni/June	7	3	–	7	8.100.000
Juli/July	5	2	–	8	41.200.000
Agustus August	9	1	–	14	7.300.000
September/September	6	–	–	12	2.800.000
Oktober/October	11	1	1	14	9.100.000
November/November	14	1	–	18	32.100.000
Desember/December	10	–	–	13	4.800.000
Jumlah Total	103	14	1	143	196.200.000

Sumber/Source: Kepolisian RI Resor Tanah Datar/Tanah Datar Subregional Police

Tabel
Table 4.5.10

Tindak Pidana dan Pelanggaran di Kabupaten Tanah Datar, 2024
Criminal Offenses and Violations Reported in Tanah Datar Regency, 2024

Jenis Gangguan Kamtibmas <i>Type of Accident</i>	Banyaknya <i>Cases</i>		
	Lapor <i>Reported</i>	Selesai <i>Accomplished</i>	Tunggakan <i>Postponed</i>
(1)	(2)	(3)	(4)
Pencurian dengan Pemberatan/ <i>Grand theft</i>	24	16	8
Pencurian dengan Kekerasan/ <i>Persecution theft</i>	1	1	–
Curanmor/ <i>Motor vehicle theft</i>	5	1	4
Pencurian Biasa/ <i>Petty theft</i>	15	16	–
Penipuan/ <i>Fraud</i>	8	4	4
Penemuan Mayat/ <i>Discovery of corpse</i>	–	–	–
Mati Tenggelam/ <i>Body Drowning</i>	–	–	–
Pemerasan/ <i>Blackmailing</i>	–	–	–
Membawa BBM Subsidi tanpa Surat/ <i>Fuel Smuggling</i>	–	–	–
Meninggal Karena Lalai/ <i>Negligence Death</i>	–	–	–
Pembunuhan/ <i>Murder</i>	–	–	–
Penganiayaan Biasa/ <i>Medium persecution</i>	37	48	–
Penganiayaan Berat / <i>Serious persecution</i>	–	–	–
Penganiayaan Ringan/ <i>Minor persecution</i>	11	9	2
Penggelapan/ <i>Embezzlement</i>	14	7	7
Pemalsuan Surat/ <i>Letter forgery</i>	–	1	–
Penadahan/ <i>Possession of stolen goods</i>	–	1	–
Jumlah Baris Ini <i>This Line Total</i>	115	104	25

Lanjutan Tabel/*Continued Table* 4.5.10

Jenis Gangguan Kamtibmas <i>Type of Accident</i>	Banyaknya Cases		
	Lapor Reported	Selesai Accomplished	Tunggakan Postponed
(1)	(2)	(3)	(4)
Jumlah Pindahan dari halaman sebelumnya <i>Transferred total from previous rows</i>	115	104	25
Pengeroyokan/ <i>Mobbing</i>	9	6	3
Perkosaan/ <i>Rape</i>	–	–	–
Perbuatan Cabul/ <i>Sexual Abuse</i>	25	12	13
Larikan Anak Perempuan/ <i>Girl kidnapping</i>	–	–	–
Poligami/ <i>Polygamy</i>	–	–	–
Kebakaran/ <i>Fire</i>	–	–	–
Penemuan Bayi/ <i>Discovery of baby</i>	–	–	–
Penyerobotan Tanah/ <i>Land Grabbing</i>	2	–	2
Kekerasan di depan Umum/ <i>Public violence</i>	–	–	–
Pengrusakan/ <i>Vandalism</i>	4	2	2
Penghinaan/ <i>Humiliation</i>	1	1	–
Narkoba/ <i>Drugs and abused</i>	47	51	–
Perbuatan Tidak Menyenangkan/ <i>Unpleasant acts</i>	6	8	–
Menimbun Pupuk Bersubsidi/ <i>Stockpiling subsidized fertilizer</i>	–	–	–
Percobaan Perkosaan/ <i>Rape attempt</i>	–	–	–
Korupsi/ <i>Corruption</i>	–	–	–
Perkosaan di bawah umur/ <i>Underage rape</i>	–	–	–
Penggelapan kayu/ <i>Illegal Logging</i>	–	–	–
Membuat Perasaan Tidak Senang/ <i>Personal harassment</i>	–	–	–
Lainnya/ <i>Others</i>	–	–	–
Jumlah/Total	209	184	45

Sumber/*Source*: Kepolisian RI Resor Tanah Datar/*Tanah Datar Subregional Police*

Tabel 4.5.11 Kecelakaan Lalu Lintas di Kabupaten Tanah Datar, 2024
Table *Traffic Accident Cases in Tanah Datar Regency, 2024*

Bulan Month	Banyaknya Kejadian Cases		
	Lapor Reported	Selesai Accomplished	Tunggakan Postponed
(1)	(2)	(3)	(3)
Januari/January	12	7	5
Februari/February	5	7	–
Maret/March	10	10	–
April/April	8	10	–
Mei/May	6	6	–
Juni/June	7	9	–
Juli/July	5	6	–
Agustus August	9	4	5
September/September	6	9	–
Oktober/October	11	5	6
November/November	14	14	–
Desember/December	10	19	–
Jumlah Total	103	106	–

Sumber/Source: Kepolisian RI Resor Tanah Datar/Tanah Datar Subregional Police

Tabel 4.5.12 **Pelanggaran Lalu Lintas dan Denda Terkumpul Menurut Bulan di Kabupaten Tanah Datar, 2024**
Table **Traffic Violations and Fine Paid by Month in Tanah Datar Regency, 2024**

Bulan <i>Month</i>	Banyaknya Kasus <i>Cases</i>	Denda (Rp 000) <i>Fine (Rp 000)</i>
(1)	(2)	(3)
Januari/ <i>January</i>	125	7.337
Februari/ <i>February</i>	144	7.420
Maret/ <i>March</i>	122	7.329
April/ <i>April</i>	59	3.400
Mei/ <i>May</i>	152	8.188
Juni/ <i>June</i>	72	4.330
Juli/ <i>July</i>	34	1.734
Agustus/ <i>August</i>	158	9.210
September/ <i>September</i>	135	8.806
Oktober/ <i>October</i>	175	11.340
November/ <i>November</i>	277	19.254
Desember/ <i>December</i>	119	9.784
Jumlah <i>Total</i>	1.572	98.132

Sumber/*Source*: Kepolisian RI Resor Tanah Datar/*Tanah Datar Subregional Police*

Tabel
Table 4.5.13**Banyaknya Gangguan Keamanan Kamtibmas Lain di
Kabupaten Tanah Datar, 2024**
Other Harassment Cases in Tanah Datar Regency, 2024

Jenis Gangguan Kamtibmas <i>Type of Accident</i>	Banyaknya Cases			Mening- gal Dunia <i>Fatality</i>	Luka Berat <i>Serious Injury</i>	Luka Ringan <i>Minor Injury</i>	Kerugian (Rp 000) <i>Losses (Rp 000)</i>
	Lapor Reported	Selesai Accom- plished	Tung- gakan Post- poned				
(1)	(2)	(3)	(4)	(5)	(6)	(7)	(8)
Perkelahian Pelajar <i>Student brawl</i>	-	-	-	-	-	-	-
Penemuan Senpi <i>Discovery of gun</i>	-	-	-	-	-	-	-
Miras/ Narkoba <i>Alcohol/drug abuse</i>	-	-	-	-	-	-	-
Meninggal Tertimbun Tanah <i>Death buried by ground</i>	-	-	-	-	-	-	-
Kebakaran Hutan <i>Forest fire</i>	-	-	-	-	-	-	-
Meninggal Disengat Listrik <i>Dead of electric shock</i>	-	-	-	-	-	-	-
Meninggal Terjerat Tali Ayunan <i>Dead of entangled by rope</i>	-	-	-	-	-	-	-
Meninggal Gantung Diri <i>Dead hanging</i>	-	-	-	-	-	-	-
Mati Terhimpit Kayu Rumah <i>Dead crushed by wood</i>	-	-	-	-	-	-	-
Jumlah Total	-	-	-	-	-	-	-

Sumber/Source: Kepolisian RI Resor Tanah Datar/Tanah Datar Subregional Police

Tabel
Table 4.5.14**Jumlah Personil Polisi dalam Wilayah Hukum Polres Tanah Datar menurut Golongan Kepangkatan dan Jenis Kelamin, 2024**
Number of Police Personnels in Tanah Datar Subregional Police Jurisdiction by Rank and Sex, 2024

Golongan Kepangkatan Rank	Jenis Kelamin/Sex	
	Laki-laki Male	Perempuan Female
(1)	(2)	(3)
Perwira/Officers	56	3
a. Perwira Tinggi/High Rank Officers	0	0
1. Jenderal Polisi/Police General	–	–
2. Komisaris Jenderal Polisi (KomjenPol)/Police Commissioner General	–	–
3. Inspektur Jenderal Polisi (Irjen Pol)/Police Inspector General	–	–
4. Brigadir Jenderal Polisi (Brigjen Pol)/Police Brigadier General	–	–
b. Perwira Menengah/Mid Rank Officers	4	–
1. Komisaris Besar Polisi (Kombes Pol)/Police Grand Commissioner	–	–
2. Ajun Komisaris Besar Polisi (AKBP)/Police Grand Commissioner Adjutant	1	–
3. Komisaris Polisi (Kopmol)/Police Commissioner	3	–
c. Perwira Pertama/Low Rank Officers	52	3
1. Ajun Komisaris Polisi (AKP)/Police Commissioner Adjutant	15	–
2. Inspektur Polisi Satu (Iptu)/First Police Inspector	18	1
3. Inspektur Polisi Dua (IpdA)/First Police Inspector	19	2
Bintara/Non-Commissioned Officers	278	14
a. Ajun Inspektur Polisi Satu (Aiptu)/First Police Inspector Adjutant	63	3
b. Ajun Inspektur Polisi Dua (Aipda)/Second Police Inspector Adjutant	40	–
c. Brigadir Polisi Kepala (Bripka)/Chief Police Brigadier	63	2
d. Brigadir Polisi (Brigpol)/Police Brigadier	32	9
e. Brigadir Polisi Satu (Briptu)/First Police Brigadier	23	–
f. Brigadir Polisi Dua (Bripda)/Second Police Brigadier	57	–
Tamtama/Enlisted	–	–
a. Ajun Brigadir Polisi (Abrigpol)/Police Brigadier Adjutant	–	–
b. Ajun Brigadir Polisi Satu (Abrigptu)/First Police Brigadier Adjutant	–	–
c. Ajun Brigadir Polisi Dua (Abrigpda)/Second Police Brigadier Adjutant	–	–
d. Bhayangkara Kepala (Bharaka)/Chief Bhayangkara	–	–
e. Bhayangkara Satu (Bharatu)/First Bhayangkara	–	–
f. Bhayangkara Dua (Bharada)/Second Bhayangkara	–	–
Jumlah/Total	334	17

Sumber/Source: Kepolisian RI Resor Tanah Datar/Tanah Datar Subregional Police

Tabel
Table 4.5.15

Jumlah Personil Polisi dalam Wilayah Hukum Polres Tanah Datar menurut Pendidikan Tertinggi dan Jenis Kelamin, 2024
Number of Personnels in Tanah Datar Subregional Police Jurisdiction by Education Attainment and Sex, 2024

Golongan Kepangkatan <i>Rank</i>	Jenis Kelamin <i>Sex</i>	
	Laki-laki <i>Male</i>	Perempuan <i>Female</i>
(1)	(2)	(3)
SD <i>Elementary School</i>	–	–
SLTP/ sederajat <i>Lower Secondary School</i>	–	–
SMA/ sederajat <i>Upper Secondary School</i>	221	5
D-1/D-2/D-3 <i>Dip-1/Dip-2/Dip-3</i>	–	–
D-4/S-1 <i>Dip-4/Bach. Degree</i>	97	12
S-2 <i>Master Degree</i>	16	–
S-3 <i>Doctoral Degree</i>	–	–
Jumlah/Total	334	17

Sumber/Source: Kepolisian RI Resor Tanah Datar/Tanah Datar Subregional Police

Tabel 4.5.16 **Jumlah Penanganan Perkara Pidana Umum di Kabupaten Tanah Datar, 2024**
Table **Number of General Criminal Cases Handled in Tanah Datar Regency, 2024**

Jenis Perkara Case Type	Jumlah Perkara Case Count
(1)	(2)
Tindak Pidana Keamanan Negara, Ketertiban Umum dan Tindak Pidana Umum Lain <i>National Security, Public Order and Other General Crimes</i>	33
Tindak Pidana Narkotika dan Zat Adiktif Lainnya <i>Narcotics and Addictive Drug Abuse</i>	28
Tindak Pidana terhadap Orang dan Harta Benda <i>Personal and Property Violence</i>	66
Tindak Pidana Terorisme dan Lintas Negara <i>Terrorism and Cross Country Crimes</i>	–
Jumlah Total	127

Sumber/Source: Kejaksaan Negeri Kabupaten Tanah Datar/Office of State Prosecutor Tanah Datar Regency

Tabel
Table 4.5.17

Jumlah Penanganan Perkara Pidana Khusus di Kabupaten Tanah Datar, 2024
Number of Special Criminal Cases Handled in Tanah Datar Regency, 2024

Jenis Perkara <i>Case Type</i>	Jumlah Perkara <i>Case Count</i>
(1)	(2)
Tindak Pidana Korupsi <i>Corruption</i>	–
Tindak Pidana Perpajakan <i>Tax Fraud</i>	–
Jumlah <i>Total</i>	–

Sumber/Source: Kejaksaan Negeri Kabupaten Tanah Datar/Office of State Prosecutor Tanah Datar Regency

4.6 SOSIAL LAINNYA OTHER

Tabel 4.6.1 **Banyaknya Pekerja dan Sarana Sosial Menurut Kecamatan di Kabupaten Tanah Datar, 2024**
Number of Social Workers and Facilities by District in Tanah Datar Regency, 2024

Kecamatan District	Pekerja Sosial Masyarakat Society Workers	Pekerja Sosial Fungsional Functional Social Workers	TKSK District Social Welfare Workers	Panti Asuhan Anak Orphanages	Panti Jompo Nursing Homes
(1)	(2)	(3)	(4)	(5)	(6)
X Koto	41	1	1	1	–
Batipuh	49	1	1	1	–
Batipuah Selatan	17	–	1	1	–
Pariangan	21	1	1	–	–
Rambatan	33	1	1	1	–
Lima Kaum	33	1	1	3	1
Tanjung Emas	19	–	1	1	–
Padang Ganting	7	–	1	1	–
Lintau Buo	22	–	1	–	–
Lintau Buo Utara	63	1	1	2	–
Sungayang	14	1	1	1	–
Sungai Tarab	32	1	1	–	–
Salimpaung	27	–	1	1	–
Tanjung Baru	17	1	1	1	–
Jumlah Total	395	9	14	14	1

Lanjutan Tabel/*Continued Table* 4.6.1

Kecamatan District	Panti Disabilitas <i>Disabled Homes</i>	Taman Makan Pahlawan/ Tugu <i>Heroes Cemetery/ Monuments</i>	Taruna Siaga Bencana (TAGANA)/ Disaster <i>Preparedness Cadets</i>	Penyuluh Sosial Masyarakat/ <i>Social Counselors</i>
(1)	(7)	(8)	(9)	(10)
X Koto	1	–	1	41
Batipuh	–	–	1	49
Batipuah Selatan	–	–	2	17
Pariangan	–	–	3	21
Rambatan	–	–	1	33
Lima Kaum	–	1	3	33
Tanjung Emas	–	–	–	19
Padang Ganting	–	–	1	7
Lintau Buo	–	–	–	22
Lintau Buo Utara	–	1	1	63
Sungayang	–	–	2	14
Sungai Tarab	–	–	5	32
Salimpaung	–	–	2	27
Tanjuang Baru	–	–	–	17
Jumlah Total	1	2	22	395

Sumber/*Source*: Dinas Sosial, Pemberdayaan Perempuan, dan Perlindungan Anak/*Department of Social, Women Empowerment and Child Protection*

Tabel
Table 4.6.2

**Jumlah Sarana Olahraga Menurut Kecamatan di
Kabupaten Tanah Datar, 2024**
*Number of Sport Facilities by District in Tanah Datar
Regency, 2024*

Kecamatan <i>District</i>	Sepak Bola <i>Football</i>	Bola Voli <i>Volley Ball</i>	Bulutangkis <i>Badminton</i>	Sepak Takraw <i>Sepak Takraw</i>
(1)	(2)	(3)	(4)	(5)
X Koto	12	18	10	9
Batipuh	6	16	6	4
Batipuah Selatan	4	10	4	8
Pariangan	9	11	10	7
Rambatan	9	16	5	4
Lima Kaum	11	12	6	12
Tanjung Emas	6	16	8	10
Padang Ganting	5	11	4	12
Lintau Buo	11	21	2	18
Lintau Buo Utara	7	50	13	15
Sungayang	6	8	8	5
Sungai Tarab	8	14	13	11
Salimpaung	6	13	6	10
Tanjuang Baru	6	10	5	5
Tanah Datar	106	226	100	130

Lanjutan Tabel/*Continued Table 4.6.2*

Kecamatan <i>District</i>	Tenis Lapangan <i>Tennis</i>	Bola Basket <i>Basketball</i>	Arena Lari <i>Running Arena</i>	Kolam Renang <i>Swimming Pool</i>
(1)	(6)	(7)	(8)	(9)
X Koto	–	–	–	–
Batipuh	–	–	–	–
Batipuh Selatan	–	–	–	–
Pariangan	–	1	–	–
Rambatan	–	2	–	–
Lima Kaum	2	2	–	–
Tanjung Emas	1	1	–	–
Padang Ganting	–	1	–	–
Lintau Buo	–	2	–	–
Lintau Buo Utara	–	1	–	–
Sungayang	–	3	–	–
Sungai Tarab	–	2	–	–
Salimpaung	–	1	–	–
Tanjuang Baru	–	1	–	–
Tanah Datar	3	17	–	–

Sumber/*Source*: Dinas Pariwisata, Pemuda and Olahraga Kabupaten Tanah Datar/*Department of Tourism, Youth and Sport of Tanah Datar Regency*

Tabel 4.6.3 Jumlah Benda Cagar Budaya Menurut Kecamatan di Kabupaten Tanah Datar, 2023 dan 2024
Number of Cultural Heritage Objects by District in Tanah Datar Regency, 2023 and 2024

Kecamatan <i>District</i>	2023	2024
(1)	(2)	(3)
X Koto	6	6
Batipuh	5	5
Batipuah Selatan	1	1
Pariangan	5	5
Rambatan	4	4
Lima Kaum	16	16
Tanjung Emas	11	11
Padang Ganting	2	2
Lintau Buo	2	2
Lintau Buo Utara	1	1
Sungayang	1	1
Sungai Tarab	8	8
Salimpaung	4	4
Tanjuang Baru	2	2
Tanah Datar	68	68

Sumber/Source: Balai Pelestarian Kebudayaan Kabupaten Tanah Datar/Culture Conservation Center of Tanah Datar Regency

Tabel
Table 4.6.4

Jumlah Penerima Bantuan (Kepala Keluarga) dan Anggaran Bantuan Sosial Pangan Menurut Kecamatan di Kabupaten Tanah Datar, 2024
Number of Aid Recipients (Family Head) and Budget for Food Social Assistance by District in Tanah Datar Regency, 2024

Kecamatan <i>District</i>	Jumlah Penerima Bantuan (Kepala Keluarga) <i>Number of Aid Recipients (Family Head)</i>	Jumlah Anggaran Bantuan (rupiah)/ <i>Budget (rupiah)</i>
(1)	(2)	(3)
X Koto
Batipuh
Batipuah Selatan
Pariangan
Rambatan
Lima Kaum
Tanjung Emas
Padang Ganting
Lintau Buo
Lintau Buo Utara
Sungayang
Sungai Tarab
Salimpaung
Tanjuang Baru
Tanah Datar	21.565	51.756.000

Sumber/Source: Dinas Sosial, Pemberdayaan Perempuan, dan Perlindungan Anak/Department of Social, Women Empowerment and Child Protection

Tabel 4.6.5 Jumlah Penerima Bantuan Sosial Penyandang Cacat dan Lansia Menurut Kecamatan di Kabupaten Tanah Datar, 2024
Number of Disabled and Elderly People Receiving Social Assistance by District in Tanah Datar Regency, 2024

Kecamatan <i>District</i>	Penyandang Cacat <i>People with Disability</i>	Lansia <i>Elderly People</i>
(1)	(2)	(3)
X Koto	5	18
Batipuh	14	12
Batipuah Selatan	20	12
Pariangan	10	12
Rambatan	18	14
Lima Kaum	5	17
Tanjung Emas	23	11
Padang Ganting	8	11
Lintau Buo	9	21
Lintau Buo Utara	16	9
Sungayang	7	13
Sungai Tarab	10	23
Salimpaung	18	14
Tanjuang Baru	9	8
Tanah Datar	172	195

Sumber/Source: Dinas Sosial, Pemberdayaan Perempuan, dan Perlindungan Anak/Department of Social, Women Empowerment and Child Protection

BAB V / CHAPTER V

PERTANIAN, KEHUTANAN, PETERNAKAN DAN PERIKANAN AGRICULTURE, FORESTRY, LIVESTOCK, AND FISHERY



Produksi Padi

Kabupaten Tanah Datar pada tahun 2023:

307
ribu Ton

Kabupaten Tanah Datar pada tahun 2022:

305
ribu Ton

Rice production in Tanah Datar Regency rises from 305 thousand tons in 2022 to 307 thousand tons in 2023

Kecamatan Sungai Tarab

merupakan wilayah penghasil padi terbesar di Kabupaten Tanah Datar pada tahun 2023 dengan volume produksi padi sebesar:

38,8
ribu Ton

atau sekitar:
dari total produksi padi kabupaten.

12,6%

Sungai Tarab Subdistrict is the region with the largest rice production in Tanah Datar Regency in 2023. The production volume in 2023 was recorded 38,8 thousand tons, approximately 12,6 percent of total production volume in Tanah Datar Regency.

PENJELASAN TEKNIS

1. Lahan sawah adalah lahan pertanian yang berpetak-petak dan dibatasi oleh pematang (galangan), saluran untuk menahan/ menyalurkan air, yang biasanya ditanami padi sawah tanpa memandang dari mana diperoleh atau status lahant ersebut. Lahan yang dimaksud termasuk lahan yang terdaftar di Pajak Bumi Bangunan, luran Pembangunan Daerah, lahan bengkok, lahan serobotan, lahan rawa yang ditanami padi dan lahan bekas tanaman tahunan yang telah dijadikan sawah, baik yang ditanami padi, palawija atau tanaman semusim lainnya.
2. Tegak/Kebun adalah lahan pertanian bukan sawah (lahan kering) yang ditanami tanaman semusim atau tahunan dan terpisah dengan halaman sekitar rumah serta penggunaannya tidak berpindah-pindah.
3. Ladang/Huma adalah lahan pertanian bukan sawah (lahan kering) yang biasanya ditanami tanaman semusim dan penggunaannya hanya semusim atau dua musim, kemudian akan ditinggalkan bila sudah tidak subur lagi (berpindah-pindah), Kemungkinan lahan ini beberapa tahun kemudian akan dikerjakan kembali jika sudah subur.
4. Lahan yang sementara tidak

TECHNICAL NOTES

1. *Wetland is agricultural land that separated by small dykes to resist water, where the main crop is usually wetland paddy without considering where it is got from or the status of the land, It includes the land that is registered at land income tax office, regional development contribution, 'bengkok' land, illegal ownership, swamps for rice cultivation, and annual crop land mark that has been used as rice field, which are both planted with paddy, secondary crops or the other seasonal crops.*
2. *Dry field/Garden is an dryland (unirrigated land) which is planted with seasonal or annual crops and separately from the yard around the house without shifting.*
3. *Unirrigated agricultural field / Shifting cultivation land is dryland (unirrigated land) that usually is cultivated for seasonal crops and utilized only for one or two seasons, then it will be left when it is not fertile (shifting), Maybe, this land will be used again in a few years if it has been fertile*
4. *Temporarily unused land is*

dusahakan adalah lahan yang biasanya diusahakan tetapi untuk sementara (lebih dari 1 (satu) tahun tetapi kurang dari atau sama dengan 2 (dua) tahun) tidak diusahakan, termasuk lahan sawah yang tidak diusahakan selama lebih dari 2 (dua) tahun.

5. Data pokok tanaman pangan yang dikumpulkan adalah luas panen dan produktivitas (hasil per hektar). Produksi tanaman pangan merupakan hasil perkalian antara luas panen dengan produktivitas. Pengumpulan data luas panen dilakukan setiap bulan dengan pendekatan area kecamatan di seluruh wilayah Indonesia. Pengumpulan data produktivitas dilakukan melalui pengukuran langsung pada plot ubinan berukuran 2½ m x 2½ m. Pengumpulan data produktivitas dilakukan setiap subround (empat bulanan) pada waktu panen petani.
6. Data produksi padi dan palawija yang disajikan adalah dalam kualitas: gabah kering giling (padi), pipilan kering (jagung), biji kering (kedelai dan kacang tanah), dan umbi basah (ubi kayu dan ubi jalar).
7. Tanaman sayuran dan buah-buahan semusim. Tanaman sayuran semusim adalah tanaman sumber vitamin, garam mineral dan lain-lain yang dikonsumsi dari bagian tanaman

land that is regularly used but temporarily (more than a year but less or equal than two years) is unused, it includes wetland that is not cultivated more than two years.

5. *The main food crops data collected consists of harvested area and productivity (yield per hectare). Food crops production is generated by harvested area multiplied by productivity, The harvested area data is collected every month using sub district area approach in all sub district in Indonesia. The productivity data collection is conducted by a direct measurement in 2½m x 2½m crop cutting plot. The productivity measurement is conducted in every subround (four monthly) at the time when farmers are harvesting their crops.*
6. *Production of paddy and secondary crops data are presented in the form of: dry unhusked rice (paddy), dry loose maize (maize), dry shells crops (soybeans and peanuts), and fresh roots (cassava and sweet potatoes)*
7. *Seasonal vegetable and fruit plants Seasonal vegetable plants are plants which are the sources of vitamin, mineral salt, etc, consumed from the part of the plant in the form of leaf, flower, fruit, and root*

yang berupa daun, bunga, buah, dan umbinya, yang berumur kurang dari satu tahun. Tanaman buah-buahan semusim adalah tanaman sumber vitamin, garam mineral, dan lain-lain yang dikonsumsi dari bagian tanaman yang berupa buah, berumur kurang dari satu tahun, tidak berbentuk pohon/rumpun tetapi menjalar dan berbatang lunak.

8. Tanaman buah-buahan dan sayuran tahunan
 Tanaman buah-buahan tahunan adalah tanaman sumber vitamin, garam mineral, dan lain-lain yang dikonsumsi dari bagian tanaman yang berupa buah dan merupakan tanaman tahunan. Tanaman sayuran tahunan adalah tanaman sumber vitamin, garam mineral, dan lain-lain yang dikonsumsi dari bagian tanaman yang berupa daun dan atau buah yang berumur lebih dari satu tahun.
9. Tanaman biofarmaka adalah tanaman yang bermanfaat untuk obat-obatan, kosmetik, dan kesehatan yang dikonsumsi atau digunakan dari bagian-bagian tanaman seperti daun, batang, buah, umbi (rimpang) ataupun akar.
10. Tanaman hias adalah tanaman yang mempunyai nilai keindahan baik bentuk, warna daun, tajuk maupun bunganya, sering digunakan untuk penghias pekarangan dan lain sebagainya.

with the age of less than one year. Seasonal fruit plants are plants which are the sources of vitamin, mineral salt, etc, consumed from the part of the plant in the form of fruits, These plants are creeps with the age of less than one year.

8. *Annual fruit and vegetable plants Annual fruit plants are plants which are the sources of vitamin, contained mineral salt, etc, consumed from the part of plant in the form of fruit and more than one year of age. Annual vegetable plants are plants which are the sources of vitamin, contained mineral salt, etc, consumed from the part of the plant in the form of vegetable and more than one year of age.*

9. *Medicinal plants are plants which are useful for medicine, It is consumed from part of the plant such as leaf, flower, fruit, tuber, and root.*

10. *Ornamental plants are plants which have a beauty value, either in shape, colour of leaf or crown of flower, and they are often used as a yard decorator.*

11. Luas panen tanaman hortikultura adalah luas tanaman sayuran, buah-buahan, biofarmaka, dan tanaman hias yang diambil hasilnya/dipanen pada periode pelaporan.
 12. Luas panen untuk tanaman sayuran adalah luas tanaman yang dipanen sekaligus/habis/dibongkar dan luas tanaman yang dipanen berkali-kali (lebih dari satu kali)/belum habis. Tanaman yang dipanen sekaligus/ habis/dibongkar adalah tanaman yang sehabis panen langsung dibongkar/dicabut, terdiri dari bawang merah, bawang putih, bawang daun, kentang, kol/kubis, kembang kol, petsai/sawi, wortel, lobak, dan kacang merah. Tanaman yang dipanen berkali-kali (lebih dari satu kali)/belum habis adalah tanaman yang pemanenannya lebih dari satu kali dan biasanya dibongkar apabila panen terakhir sudah tidak memadai lagi, terdiri dari: kacang panjang, cabe besar, cabe rawit, jamur, tomat, terung, buncis, ketimun, labu siam, kangkung, bayam, melon, semangka, dan blewah.
 13. Produksi hortikultura adalah hasil menurut bentuk produk dari setiap tanaman sayuran, buah-buahan, biofarmaka dan tanaman hias yang diambil berdasarkan luas yang dipanen/tanaman yang menghasilkan pada bulan/triwulan laporan.
11. *Harvested area of horticulture is area which vegetable, fruit, medicinal and ornamental plant of crop harvested during the period of report.*
 12. *Harvested area of vegetables is area of entirely plant harvested/demolished and plant harvested several times/undemolished. Entirely plants harvested/demolished are plants usually harvested once and demolished to be substituted by other plants, consisting of: shallots, garlic, leeks, potato, cabbage, cauli flower, mustard green, carrots, chinese radish, and red kidney beans. Plants harvested several times/undemolished are plants usually harvested more than once and demolished in the case that the last harvest was economically not profitable, They consist of : yard long beans, chili, small chili mushroom, tomatoes, egg plant, french beans, cucumber, pumpkin/chajota, swamp cabbage, spinach, melon, watermelon, and blewah.*
 13. *Horticulture production is the standard production quantity form of vegetable, fruit, medicinal and ornamental plant based on harvested area/the number of production plants reported monthly/quarterly.*

14. Data perkebunan besar dikumpulkan oleh BPS setiap bulan secara lengkap (sensus bulanan) dengan sistem surat pos. Khusus untuk tanaman kelapa, cengkeh, dan kapok, datanya diperoleh dari Direktorat Jenderal Perkebunan, Data perkebunan rakyat juga diperoleh dari Direktorat Jenderal Perkebunan.
15. Penghitungan luas tanaman perkebunan besar adalah pada keadaan akhir tahun dan tidak termasuk yang luasnya kurang dari 5 hektar.
16. Bentuk produksi perkebunan adalah; karet kering (karet), daun kering (teh dan tembakau), biji kering (kopi dan coklat), kulit kering (kayu manis dan kina), serat kering (rami), bunga kering (cengkeh), refined sugar (tebu dari perkebunan besar), gula mangkok (tebu dari perkebunan rakyat), ekivalen kopra (kopra), biji dan bunga (pala) serta minyak daun (sereh).
17. Persediaan akhir tahun produksi perkebunan besar bukan merupakan cadangan penyangga (buffer stock).
18. Data Statistik Kehutanane sebagian besar merupakan data sekunder yang bersumber dari Kementerian Kehutanan.
19. Kawasan hutan adalah wilayah tertentu yang berupa hutan, yang ditunjuk dan atau ditetapkan oleh pemerintah untuk dipertahankan
14. *Data on estates are collected by the BPS every month on complete basis through a mailing system. Data on coconut, clove, and kapok, as well as on smallholder plantation, are acquired from the Directorate General of Estates*
15. *Planted areas of estates refer to condition at the end of the year, and exclude areas less than 5 hectares.*
16. *Production of estates crops are follows: dry rubber (rubber); dry leaves (tea and tobacco); dry beans (coffee and cocoa); dry bark (cassia vera and cinchona); dry fibre (rosella); dry flowers/buds (cloves); refined sugar (sugar cane from estate); cup sugar (sugar cane from smallholders); copra (copra); seeds and buds (nutmeg); and leaf oil (citronella).*
17. *The production availability of estates at the end of year is not the buffer stock.*
18. *Most of forestry statistics are secondary data obtained from the Ministry of Forestry.*
19. *Forest Area is a specific territory of forest ecosystem determined and or decided by the government as a permanent forest. Such decision*

keberadaannya sebagai hutan tetap. Hal ini untuk menjamin kepastian hukum mengenai status kawasan hutan, letak batas dan luas suatu wilayah tertentu yang sudah ditunjuk menjadi kawasan hutan tetap.

20. Kawasan hutan Indonesia ditetapkan oleh Menteri Kehutanan dalam bentuk Surat Keputusan Menteri Kehutanan tentang Penunjukan Kawasan Hutan dan Perairan Provinsi. Penunjukan Kawasan Hutan ini disusun berdasarkan hasil pemaduserasian antara Rencana Tata Ruang Wilayah Provinsi (RTRWP) dengan Tata Guna Hutan Kesepakatan (TGHK).
 21. Penunjukan kawasan hutan mencakup pula kawasan perairan yang menjadi bagian dari Kawasan Suaka Alam (KSA) dan Kawasan Pelestarian Alam (KPA).
 22. Kawasan Suaka Alam (KSA) adalah kawasan dengan ciri khas tertentu, baik di darat maupun di perairan yang mempunyai fungsi pokok sebagai kawasan pengawetan keanekaragaman tumbuhan dan satwa serta ekosistemnya, yang juga berfungsi sebagai wilayah sistem penyangga kehidupan.
 23. Kawasan Pelestarian Alam (KPA) adalah kawasan dengan ciri khas tertentu, baik di darat maupun di perairan yang mempunyai fungsi pokok perlindungan
- important to maintain the size of forest area and to ensure its legitimation and boundary demarcation of permanent forest*
 20. *Indonesian forest area is determined by the Minister of Forestry in the format of Ministerial Decree on the Designation of Provincial Forest Area and Inland Water. Coastal and Marine Ecosystem, The designation of Forest Area is formulated based on integrated and harmonized of Provincial Spatial Planning (RTRWP) and Forest Land Use by Consensus (TGHK).*
 21. *The designation of forest area in some cases also cover inland water, coastal and marine ecosystem that may become part of Sanctuary Reserve Area (KSA) and Nature Conservation Area (KPA).*
 22. *A Sanctuary Reserve Area is a specific terrestrial or aquatic area having specific criteria for preserving biodiversity plant and animal as well as ecosystem, which also serve as life support system*
 23. *A Nature Conservation area is a specific terrestrial or aquatic area whose main function is to serve life support system and preserve diversity of plant and animal*

- sistem penyangga kehidupan, pengawetan keanekaragaman jenis tumbuhan dan satwa, serta pemanfaatan secara lestari sumber daya alam hayati dan ekosistemnya.
24. Berdasarkan Undang-Undang No. 41 Tahun 1999 tentang Kehutanan, kawasan hutan dibagi ke dalam kelompok Hutan Konservasi, Hutan Lindung, dan Hutan Produksi.
 25. Hutan Konservasi adalah kawasan hutan dengan ciri khas tertentu, yang mempunyai fungsi pokok pengawetan keanekaragaman tumbuhan dan satwa serta ekosistemnya.
 26. Hutan Lindung adalah kawasan hutan yang mempunyai fungsi pokok sebagai perlindungan sistem penyangga kehidupan untuk mengatur tata air, mencegah banjir, mengendalikan erosi, mencegah intrusi air laut, dan memelihara kesuburan tanah.
 27. Hutan Produksi adalah kawasan hutan yang mempunyai fungsi pokok memproduksi hasil hutan, Hutan produksi terdiri dari Hutan Produksi Tetap (HP), Hutan Produksi Terbatas (HPT), dan Hutan Produksi yang dapat dikonversi.
 28. Hutan Konservasi terdiri dari: Kawasan suaka alam berupa Cagar Alam (CA) dan Suaka Margasatwa (SM); kawasan
- species, as well as to provide a sustainable utilization of living resources and their ecosystems*
24. *In accordance to the Act on Forestry No. 41/1999, forest area is categorized as Conservation Forest, Protection Forest and Production Forest.*
 25. *Conservation Forest is a forest area having specific characteristic established for the purposes of conservation of animal and plant species as well as their ecosystem.*
 26. *Protection Forest is a forest area designated to serve life support system, maintain hydrological system, prevent of flood, erosion control, seawater intrusion, and maintain soil fertility.*
 27. *Production Forest is a forest area designated mainly to promote sustainable forest production, Production forest is classified as permanent production forest, limited production forest, and convertible production forest*
 28. *Conservation Forest is divided into: Sanctuary Reserve area consists of Strict Nature Reserve and Wildlife Sanctuary, Nature*

pelestarian alam berupa Taman Nasional (TN), Taman Hutan Raya (THR), dan Taman Wisata Alam (TWA); Taman Buru (TB), Taman Buru adalah kawasan hutan yang ditetapkan sebagai tempat wisata berburu.

29. Penetapan lahan kritis mengacu pada lahan yang telah sangat rusak karena kehilangan penutupan vegetasinya, sehingga kehilangan atau berkurang fungsinya sebagai penahan air, pengendali erosi, siklus hara, pengatur iklim mikro, dan retensi karbon. Berdasarkan kondisi vegetasinya, kondisi lahan dapat diklasifikasikan sebagai: sangat kritis, kritis, agak kritis, potensial kritis, dan kondisi normal.
 30. Reboisasi atau rehabilitasi hutan bertujuan untuk menghutankan kembali kawasan hutan yang kritis di wilayah Daerah Aliran Sungai (DAS) yang dilaksanakan bersama masyarakat secara partisipatif.
 31. Pemanfaatan hasil hutan kayu adalah segala bentuk usaha yang memanfaatkan dan mengusahakan hasil hutan kayu dengan tidak merusak lingkungan dan tidak mengurangi fungsi pokok hutan. Kegiatan ini hanya dapat dilaksanakan pada areal hutan yang memiliki potensi untuk dilakukan kegiatan
- conservation area consists of National Park (TN), Grand Forest Park (THR), and Nature Recreation Park (TWA); Game Hunting Park (TB) Game Hunting Park is forest area devoted for game hunting recreation.
 29. Critical land refers to a piece of land severely damaged due to lost of its vegetation cover so that its functions as water retention, erosion control, nutrient cycling, micro climate regulator and carbon retention are completely depleted. Based upon its vegetation condition, the land could be classified as : very critical, critical, slight critical, potential critical, and normal condition.
 30. Reforestation or forest rehabilitation is intended to rehabilitate the critical land inside forest area or watershed to improve their ecological and hydrological functions, The activities were conducted with active participation of local communities who live nearby the target area.
 31. Commercial utilization of timber as forest product is activities to utilize timber without destructing the environment and undermining the main functions of the forest area. Those activities could only be executed in forest area with high commercial timber value with license.

pemanfaatan hasil hutan kayu dan dapat dilaksanakan setelah diperoleh izin usaha.

32. Izin Usaha Pemanfaatan Hasil Hutan Kayu (IUPHHK) pada hutan alam adalah izin untuk memanfaatkan hutan produksi yang kegiatannya terdiri dari pemanenan atau penebangan, penanaman, pemeliharaan, pengamanan, pengolahan, dan pemasaran hasil hutan kayu, IUPHHK dapat diberikan kepada perorangan, koperasi, badan usaha swasta, dan BUMN/BUMD.
 33. Produksi hasil hutan utama yang dihasilkan dari hutan adalah kayu bulat. Produksi kayu bulat ini dihasilkan dari hutan alam melalui kegiatan perusahaan Hak Pengusahaan Hutan (HPH/IUPHHK), kegiatan ijin pemanfaatan kayu (IPK) dalam rangka pembukaan wilayah hutan, pembangunan Hutan Tanaman Industri (HTI), serta kegiatan hutan rakyat.
 34. Kayu Gergajian merupakan kayu hasil konversi kayu bulat dengan menggunakan mesin gergaji, mempunyai bentuk yang teratur dengan sisi-sisi sejajar dan sudut-sudutnya siku dengan ketebalan tidak lebih dari 6 cm dan kadar air tidak lebih dari 18 persen. Kayu gergajian yang diolah langsung dari kayu bulat, wajib didukung dengan dokumen yang sah.
 35. Kayu Lapis adalah panel kayu
32. *The license to commercially utilize timber in natural forest is license to utilize production forest for which the activities consist of harvesting or felling, planting, tending, protecting, processing, and marketing, The license could be granted to individuals, cooperatives, private companies, state-owned enterprises/local government-owned enterprises.*
 33. *The main product of commercial forest operation is log. The log is harvested from various sources such as natural forest granted to concessionaires (IUPHHK/HPH), land clearing activities (IPK), industrial forest plantation (HTI) and community forest.*
 34. *Sawn Timber Constitutes a sawmill product derived from logs as raw material. The product is characterized with regular forms having parallel sides at right angle to each other, thickness not more than 6 cm and moisture content not to exceed 18 percent. Sawn timber produced directly from logs must be certified by a legal document.*
 35. *Plywood is wood panel consisting of*

yang tersusun dari lapisan veneer dibagian luarnya, sedangkan dibagian intinya (core) bisaberupa veneer atau material lain, diikat dengan lem kemudian di-press (ditekan) sedemikian rupa sehingga menjadi panel yang kuat. Termasuk dalam artian ini adalah kayu lapis yang dilapisi lagi dengan material lain.

36. Data populasi ternak bersumber dari Direktorat Jenderal Peternakan dan Kesehatan Hewan Kementerian Pertanian, sedangkan jumlah pemotongan ternak merupakan hasil Survei Laporan Pemotongan Ternak, Pengumpulan data pemotongan ternak dilakukan secara lengkap setiap triwulan di seluruh Rumah Potong Hewan (RPH) dan Tempat Pemotongan Hewan (TPH) yang ada di Indonesia.
37. Data statistik perikanan merupakan data sekunder yang bersumber dari Direktorat Jenderal Perikanan Tangkap dan Direktorat Jenderal Budidaya, Statistik perikanan dibedakan atas data Perikanan Tangkap dan Perikanan Budidaya. Perikanan Tangkap diklasifikasikan atas penangkapan ikan di laut dan penangkapan ikan di perairan umum. Perikanan Budidaya diklasifikasikan atas jenis budidaya yaitu budidaya laut, tambak, kolam, karamba, jaring apung, dan sawah.

layers pressed together in between veneers; the core may be veneer or some other material, bound together with glue and pressed tightly together to make a strong panel, Included to this definition is plywood covered with other materials,

36. *Data of domestic livestock population are obtain from the Directorate General of Livestock and Animal Health Service, while data on the number of animals slaughtered are based on the quarterly survey conducted by BPS, This survey is a complete enumeration on all slaughterhouses and abattoirs in Indonesia.*
37. *Fishery Statistics are secondary data obtained from the Directorate General of Capture Fisheries and Directorate General of Aquaculture, Fishery statistics are categorized into capture fisheries and aquaculture. Capture fisheries are further classified into marine capture fisheries and inland open water capture fisheries. Aquaculture are further classified into several types of culture: marine culture, brackish water pond, fresh water pond, cage, floating net, and fish breeding in paddy fields.*

38. Rumah Tangga Perikanan Tangkap adalah rumah tangga yang melakukan kegiatan penangkapan ikan/binatang air lainnya/tanaman air dengan tujuan sebagian/seluruh hasilnya untuk dijual.
38. *A capture fishery household is a household conducting activities in catching fishes/other aquatic animals/aquatic plants, for which the products are wholly or partly to be sold.*
39. Rumah Tangga Perikanan Budidaya adalah rumah tangga yang melakukan kegiatan budidaya ikan/binatang air lainnya/tanaman air dengan tujuan sebagian/seluruh hasilnya untuk dijual.
39. *An aquaculture fishery household is a household conducting activities in culturing fishes/other aquatic animals/ aquatic plants, for which the products are wholly or partly to be sold, different types of parameters.*

ULASAN**DESCRIPTION****Produksi Sayuran**

Beberapa kecamatan di Tanah Datar cukup potensial untuk pengembangan produksi tanaman hortikultura sayuran. Hal ini didukung oleh potensi lahan yang cukup memadai serta kesesuaian agroklimat.

Kecamatan X Koto merupakan sentra produksi sayuran seperti bawang merah dengan produksi sebesar 2.780,4 ton bawang daun sebesar 39.604,5 ton, cabai keriting 6.217,1 ton, dan kubis 7.267,5 ton.

Produksi Buah-Buahan

Produksi buah-buahan di Kabupaten Tanah Datar pada tahun 2024 di dominasi oleh sawo, alpukat dan durian. Produksi paling banyak untuk sawo yaitu sebesar 18.205,6 ton, alpukat dengan produksi 15.480,7 ton, dan durian sebanyak 7.911,2 ton. Adapun buah-buahan lainnya di produksi di beberapa kecamatan di Kabupaten Tanah Datar dalam jumlah produksi masih rendah.

Produksi Tanaman Pangan

Data dari Dinas Pertanian Kabupaten Tanah Datar, produksi padi pada tahun 2024 tercatat sebanyak 265.048,21 ton. Luas panen pada tahun 2024 adalah 52.830,02 Ha. Pada tahun 2024 produksi jagung mencapai 21.881,21 ton. Produksi ubi kayu pada tahun 2024 tercatat sebanyak 10.590,01 ton dan produksi ubi jalar tercatat sebanyak 43.315,20 ton.

Vegetable Production

Tanah Datar Regency has the potential for rice, secondary food crops and vegetable production due to its climate and availability of land. However, vegetable has not been grown in all area of the regency.

X Koto District is a center for vegetable production such as shallots with a production of 2,780.4 tons, leeks of 39,604.5 tons, curly chilli 6,217.1 tons, and cabbage 7,267.5 tons.

Fruits Production

Fruit production in the Tanah Datar Regency in 2024 was dominated by sawo, avocados, and durian. The most production for sawo is 18,205.6 tons, avocado with a production of 15,480.7 tons, and durian is 7,911.2 tons. Other fruits are produced in several districts in Tanah Datar Regency, where production is still low.

Food Crops Production

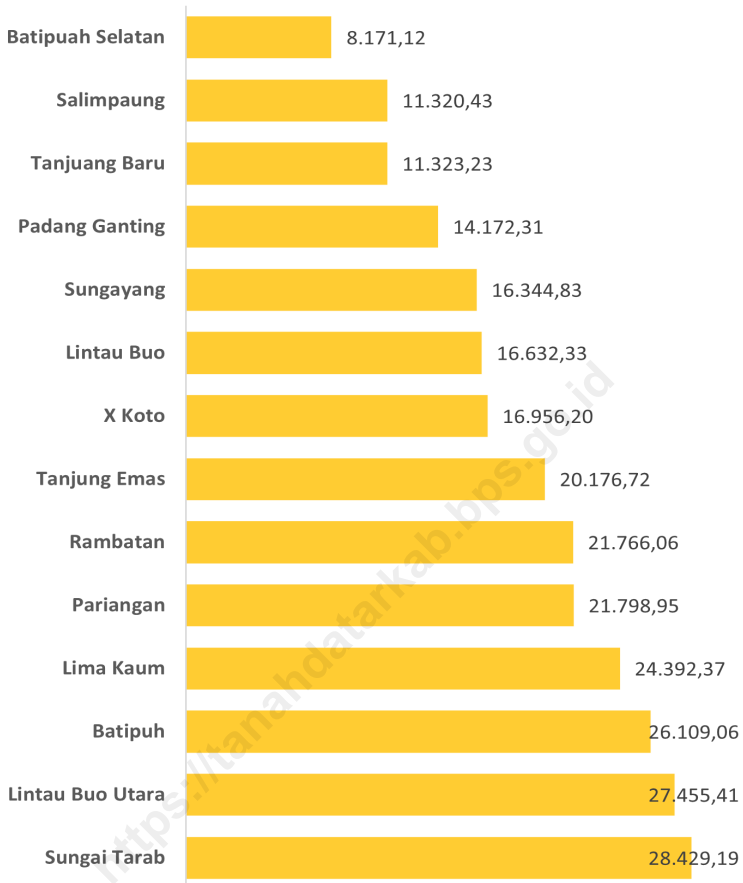
Department of Agriculture of Tanah Datar Regency, paddy production in 2024 was recorded at 265,048.21 tons. The harvested area in 2024 is 52,830.02 Ha. In 2024 corn production reached 21,881.21 tons. Cassava production in 2024 was recorded at 10,590.01 tons and sweet potato production was recorded at 42,315.20 tons.

Produksi Perikanan

Luas area perikanan air tawar budidaya tahun 2024 mencapai 10.003 Ha mampu memproduksi ikan sebanyak 8.119.086 ton yang terdiri atas berbagai macam jenis ikan. Jika dilihat dari jenis ikan, produksi perikanan air tawar di Kabupaten Tanah Datar pada tahun 2024 terbanyak adalah jenis Ikan Nila yang mencapai 4.862.756 kg. Kemudian produksi Ikan Mas tercatat sebanyak 1.891.290 kg. Komposisi ini sama dengan tahun-tahun sebelumnya, dimana jumlah produksi terbanyak adalah ikan Nila kemudian disusul ikan Mas. Sub-sektor perikanan terutama perikanan darat di Kabupaten Tanah Datar masih memberikan harapan yang cukup baik dan dapat dijadikan salah satu mata pencarian masyarakat karena jika dilihat dari perkembangan harga ikan cenderung menunjukkan perkembangan yang cukup baik.

Fish-Farming Production

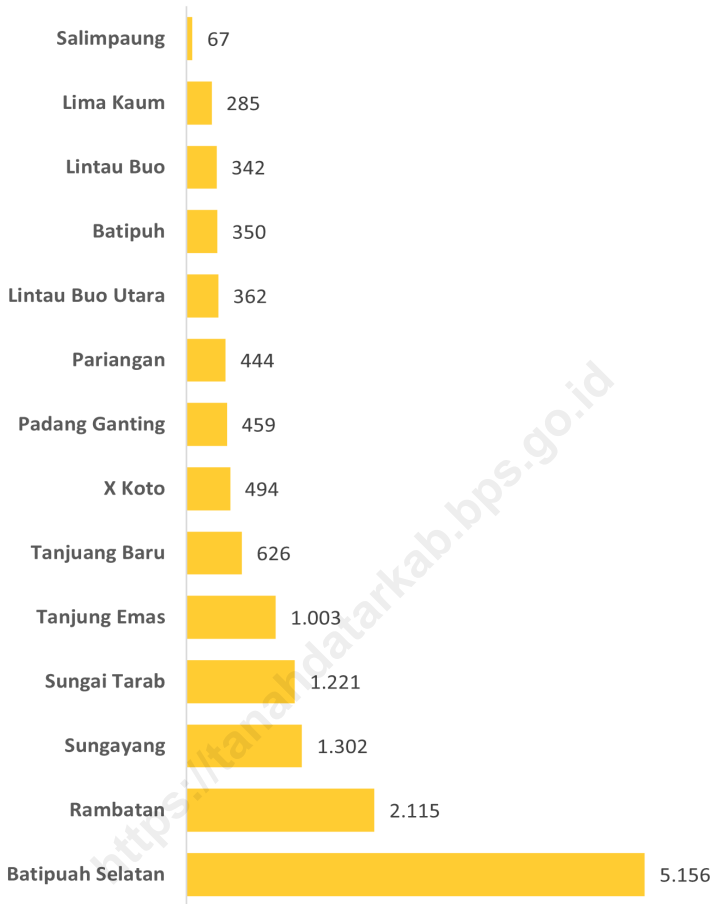
The area of freshwater fisheries in 2024 reached 10,003 hectares capable of producing 8,119,086 kilograms of fish consisting of various types of fish. When viewed from the type of fish, the production of freshwater fisheries in Tanah Datar Regency in 2024 is the most species of Tilapia which reached 4,862,756 kilograms. Then goldfish production was recorded at 1,891,290 kilograms. This composition is the same as in previous years, where the highest amount of production was tilapia and then the goldfish. The fisheries sub-sector, especially inland fisheries in Tanah Datar Regency, still provides reasonably good expectations and can be used as one of the livelihoods of the people because when viewed from the development of fish prices tend to show a fairly good development.



Sumber/Source : Dinas Pertanian Kabupaten Tanah Datar/Department of Agriculture of Tanah Datar Regency

Gambar
Figures 5.1

Produksi Padi Menurut Kecamatan di Kabupaten Tanah Datar (ton), 2024
Production of Paddy by District in Tanah Datar Regency (ton), 2024



Sumber/Source : Dinas Pangan dan Perikanan Kabupaten Tanah Datar/Department of Food Security and Fishery of Tanah Datar Regency

Gambar
Figures 5.2

Luas Areal Perikanan Menurut Kecamatan di Kabupaten Tanah Datar (ha), 2024
Fish-farming Area by District in Tanah Datar Regency (ha), 2024

5.1 HORTIKULTURA HORTICULTURE

Tabel 5.1.1 **Luas Panen Tanaman Sayuran Menurut Kecamatan dan Jenis Tanaman di Kabupaten Tanah Datar (ha), 2023 dan 2024**
Harvested Area of Vegetables by District and Kind of Plant in Tanah Datar Regency (ha), 2023 and 2024

Kecamatan District	Bawang Merah Shallot		Cabai Besar/TW/Teropong Chili/Big Chili	
	2023	2024*	2023	2024*
(1)	(2)	(3)	(4)	(5)
X Koto	125,50	216,40	–	–
Batipuh	20,00	37,65	–	–
Batipuah Selatan	3,90	0,40	–	–
Pariangan	36,10	36,15	–	–
Rambatan	–	–	–	–
Lima Kaum	6,00	5,75	–	–
Tanjung Emas	0,40	–	–	–
Padang Ganting	–	–	–	–
Lintau Buo	–	–	–	–
Lintau Buo Utara	30,00	25,00	–	–
Sungayang	21,65	15,20	–	–
Sungai Tarab	71,00	47,20	–	–
Salimpaung	28,00	15,00	–	–
Tanjuang Baru	61,00	54,80	–	–
Tanah Datar	403,55	453,55	–	–

Lanjutan Tabel/*Continued Table* 5.1.1

Kecamatan District	Cabai Keriting Curly Chili		Cabai Rawit Chili/Cayenne Pepper	
	2023	2024*	2023	2024*
(1)	(6)	(7)	(8)	(9)
X Koto	956,00	557,45	115,25	163,10
Batipuh	63,00	97,10	15,00	30,60
Batipuah Selatan	3,20	1,90	4,00	3,20
Pariangan	44,30	47,10	11,60	12,60
Rambatan	1,12	2,92	–	–
Lima Kaum	6,00	6,35	–	–
Tanjung Emas	3,30	26,13	4,50	4,15
Padang Ganting	4,00	3,00	3,00	4,00
Lintau Buo	19,00	23,90	23,00	22,00
Lintau Buo Utara	51,00	49,00	22,00	28,00
Sungayang	14,60	18,95	11,25	13,45
Sungai Tarab	64,00	59,90	63,00	52,50
Salimpaung	504,00	382,00	113,00	117,00
Tanjuang Baru	78,00	81,60	–	–
Tanah Datar	1.811,52	1.357,30	385,60	450,60

Lanjutan Tabel/*Continued Table* 5.1.1

Kecamatan <i>District</i>	Kentang <i>Potato</i>		Kubis <i>Cabbage</i>		Tomat <i>Tomato</i>	
	2023	2024*	2023	2024*	2023	2024*
(1)	(10)	(11)	(12)	(13)	(14)	(15)
X Koto	24,00	24,00	537,00	515,00	481,00	404,00
Batipuh	–	–	12,00	24,00	13,00	15,00
Batipuh Selatan	–	–	–	–	–	–
Pariangan	–	–	–	–	–	1,50
Rambatan	–	–	–	–	–	–
Lima Kaum	–	–	–	–	–	–
Tanjung Emas	–	–	–	–	–	–
Padang Ganting	–	–	–	–	–	–
Lintau Buo	–	–	–	–	–	–
Lintau Buo Utara	–	–	–	–	92,00	134,00
Sungayang	–	–	3,00	–	19,25	10,55
Sungai Tarab	–	–	–	–	52,00	72,00
Salimpaung	–	1,00	99,00	73,00	559,00	492,00
Tanjung Baru	25,00	29,00	48,00	53,00	47,00	51,00
Tanah Datar	49,00	54,00	699,00	665,00	1.263,25	1.180,05

Lanjutan Tabel/*Continued Table* 5.1.1

Kecamatan District	Bawang Putih Garlic		Bawang Daun Scallion		Ketimun Cucumber	
	2023	2024*	2023	2024*	2023	2024*
(1)	(16)	(17)	(18)	(19)	(20)	(21)
X Koto	–	–	2.922,00	3.247,00	–	–
Batipuh	–	–	19,00	35,00	–	–
Batipuah Selatan	–	–	–	–	–	–
Pariangan	–	–	42,00	43,00	–	–
Rambatan	–	–	–	–	3,15	2,15
Lima Kaum	–	–	–	–	–	0,26
Tanjung Emas	–	–	–	–	2,00	0,10
Padang Ganting	–	–	–	–	–	–
Lintau Buo	–	–	–	–	–	–
Lintau Buo Utara	–	–	–	–	–	–
Sungayang	–	–	–	–	19,50	6,80
Sungai Tarab	–	–	49,00	52,50	46,00	42,00
Salimpaung	–	–	29,00	24,00	26,00	26,00
Tanjuang Baru	–	–	45,00	55,00	–	–
Tanah Datar	–	–	3.106,00	3.456,50	96,65	77,31

Sumber/*Source*: Badan Pusat Statistik, Statistik Pertanian Hortikultura SPH-SBS/BPS-Statistics Indonesia, *Agricultural Statistic for Horticulture SPH-SBS*

Tabel
Table 5.1.2

Produksi Tanaman Sayuran Menurut Kecamatan dan Jenis Tanaman di Kabupaten Tanah Datar (kuintal), 2023 dan 2024

Production of Vegetables by District and Kind of Plant in Tanah Datar Regency (quintal), 2023 and 2024

Kecamatan <i>District</i>	Bawang Merah <i>Shallot</i>		Cabai Besar/TW/Teropong <i>Chili/Big Chili</i>	
	2023	2024*	2023	2024*
(1)	(2)	(3)	(4)	(5)
X Koto	19.396,50	27.804,00	–	–
Batipuh	2.830,00	3.370,00	–	–
Batipuah Selatan	24,90	24,00	–	–
Pariangan	2.190,00	3.040,00	–	–
Rambatan	–	–	–	–
Lima Kaum	435,00	407,00	–	–
Tanjung Emas	30,60	–	–	–
Padang Ganting	–	–	–	–
Lintau Buo	–	–	–	–
Lintau Buo Utara	1.369,00	1.315,00	–	–
Sungayang	1.673,20	1.566,90	–	–
Sungai Tarab	5.680,00	3.808,00	–	–
Salimpaung	1.704,00	1.027,00	–	–
Tanjung Baru	6.100,00	5.480,00	–	–
Tanah Datar	41.433,20	47.841,90	–	–

Lanjutan Tabel/Continued Table 5.1.2

Kecamatan District	Cabai Keriting Curly Chili		Cabai Rawit Chili/Cayenne Pepper	
	2023	2024*	2023	2024*
(1)	(6)	(7)	(8)	(9)
X Koto	108.612,00	62.171,00	3.679,00	5.157,09
Batipuh	8.560,00	14.908,00	1.752,00	4.217,65
Batipuah Selatan	20,25	68,54	184,00	183,62
Pariangan	2.886,00	3.300,00	790,00	810,00
Rambatan	41,93	121,89	–	–
Lima Kaum	995,00	583,00	–	–
Tanjung Emas	196,10	2.731,80	75,85	134,76
Padang Ganting	420,00	195,00	475,00	420,00
Lintau Buo	1.609,00	1.668,10	2.150,50	1.782,50
Lintau Buo Utara	4.147,00	5.803,00	1.872,00	2.738,00
Sungayang	744,50	1.373,55	503,00	276,65
Sungai Tarab	4.875,00	4.616,80	2.960,00	2.918,00
Salimpaung	54.705,00	38.076,00	13.573,00	13.678,00
Tanjung Baru	6.790,00	6.876,50	–	–
Tanah Datar	194.601,78	142.493,18	28.014,35	32.316,27

Lanjutan Tabel/Continued Table 5.1.2

Kecamatan District	Kentang Potato		Kubis Cabbage		Tomat Tomato	
	2023	2024*	2023	2024*	2023	2024*
(1)	(10)	(11)	(12)	(13)	(14)	(15)
X Koto	3.960,00	3.380,00	39.905,90	72.675,00	76.960,00	65.367,00
Batipuh	–	–	3.480,00	6.880,00	510,00	4.045,00
Batipuah Selatan	–	–	–	–	–	–
Pariangan	–	–	–	–	–	210,00
Rambatan	–	–	–	–	–	–
Lima Kaum	–	–	–	–	–	–
Tanjung Emas	–	–	–	–	–	–
Padang Ganting	–	–	–	–	–	–
Lintau Buo	–	–	–	–	–	–
Lintau Buo Utara	–	–	–	–	2.961,00	27.515,00
Sungayang	–	–	11,00	–	3.180,00	1.931,16
Sungai Tarab	–	–	–	–	11.110,00	15.602,00
Salimpaung	–	85,00	26.223,00	20.648,00	91.423,00	86.638,00
Tanjung Baru	3.000,00	3.130,00	13.590,00	15.700,00	7.200,00	6.060,00
Tanah Datar	6.960,00	6.595,00	83.209,90	115.903,00	193.344,00	207.368,16

Lanjutan Tabel/Continued Table 5.1.2

Kecamatan District	Bawang Putih Garlic		Bawang Daun Scallion		Ketimun Cucumber	
	2023	2024*	2023	2024*	2023	2024*
(1)	(16)	(17)	(18)	(19)	(20)	(21)
X Koto	–	–	418.815,00	396.045,00	–	–
Batipuh	–	–	1.934,50	3.435,00	–	–
Batipuah Selatan	–	–	–	–	–	–
Pariangan	–	–	2.637,00	3.950,00	–	–
Rambatan	–	–	–	–	246,50	172,06
Lima Kaum	–	–	–	–	–	18,00
Tanjung Emas	–	–	–	–	203,60	3,50
Padang Ganting	–	–	–	–	–	–
Lintau Buo	–	–	–	–	–	–
Lintau Buo Utara	–	–	–	–	–	–
Sungayang	–	–	–	–	2.452,00	755,06
Sungai Tarab	–	–	4.900,00	5.350,00	7.410,00	6.420,00
Salimpaung	–	–	1.870,00	1.609,00	3.682,00	4.118,00
Tanjung Baru	–	–	4.500,00	5.500,00	–	–
Tanah Datar	–	–	434.656,50	415.889,00	13.994,10	11.486,62

Sumber/Source: Badan Pusat Statistik, Statistik Pertanian Hortikultura SPH-SBS/BPS-Statistics Indonesia, Agricultural Statistic for Horticulture SPH-SBS

Tabel
Table 5.1.3

**Luas Panen Tanaman Sayuran dan Buah-buahan Semusim
Menurut Jenis Tanaman di Kabupaten Tanah Datar (ha),
2021–2024**

***Harvested Area of Seasonal Vegetables and Fruits by Kind
of Plant in Tanah Datar Regency (ha), 2021–2024***

Jenis Tanaman Kind of Plants	2021	2022	2023	2024*
(1)	(2)	(3)	(4)	(5)
Sayuran/Vegetables:				
Kangkung/ <i>Water Spinach</i>	2.651,00	2.977,00	3.106,00	3.456,50
Kembang Kol/ <i>Cauliflower</i>	389,00	566,65	403,55	453,55
Bawang Putih/ <i>Garlic</i>	8,50	4,50	–	–
Bayam/ <i>Spinach</i>	39,00	52,00	60,00	50,00
Buncis/ <i>String Bean</i>	1.036,00	1.178,00	1.291,50	1.336,70
Cabai Rawit/ <i>Chili/Cayenne Pepper</i>	416,75	462,25	385,60	450,60
Kacang Panjang/ <i>Long Beans</i>	65,00	68,80	68,65	59,80
Kangkung/ <i>Water Spinach</i>	39,00	54,00	54,75	53,00
Kembang Kol/ <i>Cauliflower</i>	993,00	975,00	1.056,00	973,00
Kangkung/ <i>Water Spinach</i>	118,00	184,00	49,00	54,00
Kembang Kol/ <i>Cauliflower</i>	96,50	106,75	96,65	77,31
Kubis/ <i>Cabbage</i>	1.048,00	661,00	699,00	665,00
Labu Siam/ <i>Chayote</i>	198,00	258,00	203,00	288,00
Paprika/ <i>Bell Pepper</i>	–	–	–	–
Petsai/ <i>Sawi/Chinese Cabbage/mustard green</i>	2.269,00	2.866,00	3.523,00	3.334,00
Terung/ <i>Eggplant</i>	2.086,00	2.091,00	2.072,20	2.016,73
Tomat/ <i>Tomato</i>	1.295,00	1.297,00	1.263,25	1.180,05

Lanjutan Tabel/*Continued Table 5.1.3*

Jenis Tanaman/ <i>Kind of Plants</i>	2021	2022	2023	2024*
(1)	(2)	(3)	(4)	(5)
Wortel/ <i>Carrot</i>	464,00	544,00	500,00	498,00
Cabai Besar/TW/Teropong/ <i>Chili/Big Chili</i>	–	–	–	–
Cabai Keriting / <i>Chili/Curly Chili</i>	2.125,95	2.098,00	1.811,52	1.357,30
Jamur Tiram ¹ / <i>King Oyster Mushroom¹</i>	18,00	14,00	13,00	18,00
Jamur Merang ¹ / <i>Straw Mushroom¹</i>	–	–	–	–
Jamur Lainnya ¹ / <i>Mushroom¹</i>	–	–	–	–
Buah–buahan/<i>Fruits:</i>				
Semangka/ <i>Watermelon</i>	38,00	49,10	35,30	44,12
Stroberi/ <i>Strawberry</i>	10,00	12,00	11,00	11,50
Melon/ <i>Melon</i>	–	–	–	–

Catatan/*Note:* ¹ Satuan luas panen dalam m²/*The unit of harvested area is m²*

Sumber/*Source:* Badan Pusat Statistik, Statistik Pertanian Hortikultura SPH-SBS/BPS-*Statistics Indonesia, Agricultural Statistic for Horticulture SPH-SBS*

Tabel
Table 5.1.4

**Produksi Tanaman Sayuran dan Buah-buahan Semusim
Menurut Jenis Tanaman di Kabupaten Tanah Datar
(kuintal), 2021–2024**
*Production of Seasonal Vegetables and Fruits by Kind of
Plant in Tanah Datar Regency (quintal), 2021–2024*

Jenis Tanaman Kind of Plants	2021	2022	2023	2024*
(1)	(2)	(3)	(4)	(5)
Sayuran/Vegetables:				
Kangkung/Water Spinach	274.546,00	357.850,00	434.656,50	415.889,00
Kembang Kol/Cauliflower	38.012,61	64.131,20	41.433,20	47.841,90
Bawang Putih/Garlic	279,00	135,00	–	–
Bayam/Spinach	788,00	1.510,00	1.984,00	3.682,00
Buncis/String Bean	159.033,00	149.948,00	194.986,00	179.560,13
Cabai Rawit/Chili/Cayenne Pepper	21.683,00	25.526,20	28.014,35	32.316,27
Kacang Panjang/Long Beans	5.681,50	5.240,70	5.397,95	5.373,82
Kangkung/Water Spinach	3.241,00	3.332,00	3.277,00	2.120,00
Kembang Kol/Cauliflower	103.806,00	82.065,00	81.369,50	84.944,00
Kangkung/Water Spinach	19.520,00	31.425,00	6.960,00	6.595,00
Kembang Kol/Cauliflower	12.017,50	12.451,40	13.994,10	11.486,62
Kubis/Cabbage	268.187,00	157.868,00	83.209,90	115.903,00
Labu Siam/Chayote	154.748,00	144.289,00	137.718,00	112.519,00
Paprika/Bell Pepper	–	–	–	–
Petsai/Sawi/Chinese Cabbage/mustard green	242.941,00	394.809,00	151.016,00	185.495,00
Terung/Eggplant	303.597,00	357.839,25	362.386,80	265.137,69
Tomat/Tomato	215.183,50	205.843,00	193.344,00	207.368,16

Lanjutan Tabel/*Continued Table 5.1.4*

Jenis Tanaman/Kind of Plants	2021	2022	2023	2024*
(1)	(2)	(3)	(4)	(5)
Wortel/ <i>Carrot</i>	60.982,00	82.973,00	77.295,00	64.562,00
Cabai Besar/TW/Teropong/ <i>Chili/Big Chili</i>	–	–	–	–
Cabai Keriting / <i>Chili/Curlly Chili</i>	206.649,79	215.172,28	194.601,78	142.493,18
Jamur Tiram ¹ / <i>King Oyster Mushroom¹</i>	29,00	12,12	0,24	2,82
Jamur Merang ¹ / <i>Straw Mushroom¹</i>	–	–	–	–
Jamur Lainnya ¹ / <i>Mushroom¹</i>	–	–	–	–
Buah–buahan/Fruits:				
Semangka/ <i>Watermelon</i>	6.338,00	7.537,60	5.420,20	6.320,32
Stroberi/ <i>Strawberry</i>	79,00	100,00	49,30	57,50
Melon/ <i>Melon</i>	–	–	–	–

Sumber/*Source*: Badan Pusat Statistik, Statistik Pertanian Hortikultura SPH-SBS/BPS-Statistics Indonesia, *Agricultural Statistic for Horticulture SPH-SBS*

Tabel
Table 5.1.5

Luas Panen Tanaman Biofarmaka Menurut Kecamatan dan Jenis Tanaman di Kabupaten Tanah Datar (m²), 2023 dan 2024

Harvested Area of Medicinal Plants by District and Kind of Plant in Tanah Datar Regency (m²), 2023 and 2024

Kecamatan <i>District</i>	Jahe <i>Ginger</i>		Laos/Lengkuas <i>Galanga</i>		Kencur <i>East Indian Galangal</i>	
	2023	2024*	2023	2024*	2023	2024*
(1)	(2)	(3)	(4)	(5)	(6)	(7)
X Koto	918	890	–	–	–	–
Batipuh	7.702	7.902	95	95	–	–
Batipuah Selatan	3	–	–	–	–	–
Pariangan	1.900	2.300	–	–	–	–
Rambatan	4	6	–	3	–	–
Lima Kaum	–	100	–	–	–	–
Tanjung Emas	1.055	827	755	834	–	–
Padang Ganting	8	6	6	4	4	4
Lintau Buo	9.500	6.725	325	2.226	600	420
Lintau Buo Utara	26	15	18	23	19	20
Sungayang	2.400	1.700	1.525	575	–	–
Sungai Tarab	2.738	12.160	3.848	2.216	–	–
Salimpaung	65.409	48.450	2.230	1.259	–	–
Tanjung Baru	–	–	–	–	–	–
Tanah Datar	91.663	81.081	8.802	7.235	623	444

Lanjutan Tabel/*Continued Table 5.1.5*

Kecamatan <i>District</i>	Kunyit <i>Turmeric</i>		Kapulaga <i>Java Cardamom</i>		Mengkudu ¹ <i>Indian Mulberry¹</i>	
	2023	2024*	2023	2024*	2023	2024*
(1)	(8)	(9)	(10)	(11)	(12)	(13)
X Koto	526	468	–	–	–	–
Batipuh	85	110	–	–	2	7
Batipuah Selatan	–	–	50.123	42.625	–	–
Pariangan	–	–	–	–	–	–
Rambatan	–	4	–	–	–	–
Lima Kaum	–	–	–	–	–	–
Tanjung Emas	189	1.800	1.089	600	–	–
Padang Ganting	23	14	440	440	3	–
Lintau Buo	18.325	7.050	3.750	2.850	1.225	1.525
Lintau Buo Utara	22	34	21	47	28	15
Sungayang	2.200	1.710	–	–	–	–
Sungai Tarab	1.677	1.352	528	51.390	–	83
Salimpaung	4.601	2.076	4.351	1.226	301	283
Tanjung Baru	–	–	–	–	–	–
Tanah Datar	27.648	14.618	60.302	99.178	1.559	1.913

Catatan/Note: ¹ Satuan luas panen dalam pohon/*The unit of harvested area is tree*

Sumber/Source: Badan Pusat Statistik, Statistik Pertanian Hortikultura SPH-TBF/BPS-Statistics Indonesia, Agricultural Statistic for Horticulture SPH-TBF

Tabel
Table 5.1.6

Produksi Tanaman Biofarmaka Menurut Kecamatan dan Jenis Tanaman di Kabupaten Tanah Datar (kg), 2023 dan 2024
Production of Medicinal Plants by District and Kind of Plant in Tanah Datar Regency (kg), 2023 and 2024

Kecamatan District	Jahe Ginger		Laos/Lengkuas Galanga		Kencur East Indian Galangal	
	2023	2024*	2023	2024*	2023	2024*
(1)	(2)	(3)	(4)	(5)	(6)	(7)
X Koto	3.720	19.884	–	–	–	–
Batipuh	9.200	25.208	420	300	–	–
Batipuah Selatan	45	–	–	–	–	–
Pariangan	3.860	3.700	–	–	–	–
Rambatan	1	9	–	9	–	–
Lima Kaum	–	200	–	–	–	–
Tanjung Emas	5.279	1.566	5.177	4.197	–	–
Padang Ganting	40	38	54	28	5	8
Lintau Buo	38.650	24.175	2.150	12.675	1.320	910
Lintau Buo Utara	133	90	136	261	78	137
Sungayang	5.860	4.462	4.700	2.704	–	–
Sungai Tarab	12.800	15.033	28.931	7.412	–	–
Salimpaung	183.563	225.143	12.333	9.177	–	–
Tanjuang Baru	–	–	–	–	–	–
Tanah Datar	263.151	319.508	53.901	36.763	1.403	1.055

Lanjutan Tabel/Continued Table 5.1.6

Kecamatan District	Kunyit Turmeric		Kapulaga Java Cardamom		Mengkudu Indian Mulberry	
	2023	2024*	2023	2024*	2023	2024*
(1)	(8)	(9)	(10)	(11)	(12)	(13)
X Koto	2.029	3.570	–	–	–	–
Batipuh	280	555	–	–	82	14
Batipuah Selatan	–	–	375.054	291.326	–	–
Pariangan	–	–	–	–	–	–
Rambatan	–	6	–	–	–	–
Lima Kaum	–	–	–	–	–	–
Tanjung Emas	1.662	2.887	363	2.100	–	–
Padang Ganting	74	39	352	1.690	36	–
Lintau Buo	41.948	26.335	12.690	29.525	3.675	13.725
Lintau Buo Utara	114	171	176	419	270	360
Sungayang	3.975	3.970	–	–	–	–
Sungai Tarab	8.251	3.485	862	79.260	–	188
Salimpaung	14.420	10.465	8.856	3.167	13.907	4.070
Tanjuang Baru	–	–	–	–	–	–
Tanah Datar	72.753	51.483	398.353	407.487	17.970	18.357

Sumber/Source: Badan Pusat Statistik, Statistik Pertanian Hortikultura SPH-TBF/BPS-Statistics Indonesia, Agricultural Statistic for Horticulture SPH-TBF

Tabel
Table 5.1.7**Luas Panen Tanaman Biofarmaka Menurut Jenis Tanaman di Kabupaten Tanah Datar (m²), 2021–2024**
Harvested Area of Medicinal Plants by Kind of Plant in Tanah Datar Regency (m²), 2021–2024

Jenis Tanaman Kind of Plants	2021	2022	2023	2024*
(1)	(2)	(3)	(4)	(5)
Jahe/ <i>Ginger</i>	137.578	158.839	91.663	81.081
Kapulaga/ <i>Java Cardamom</i>	94.666	78.587	60.302	99.178
Keji Beling/ <i>Verbenaceae</i>
Kencur/ <i>East Indian Galangal</i>	1.211	1.125	623	444
Kunyit/ <i>Turmeric</i>	30.152	26.202	27.648	14.618
Laos/ <i>Lengkuas/Galanga</i>	14.493	17.383	8.802	7.235
Lempuyang/ <i>Zingiber Aromaticum</i>	–	30	–	–
Lidah Buaya/ <i>Aloevera</i>	–	38	51	626
Mahkota Dewa ¹ / <i>Phaleria Macrocarpa</i> ¹	1.753	28	59	511
Mengkudu/ <i>Pace</i> ¹ / <i>Indian Mulberry</i> ¹	1.826	1.867	1.559	1.913
Sambiloto/ <i>King of Bitter</i>	1.516	285	2.317	390
Temuireng/ <i>Black Turmeric</i>	2.501	750	–	601
Temukunci/ <i>Chinese Keys</i>	–	–	–	–
Temulawak/ <i>Java Turmeric</i>	2.518	888	114	226
Jeruk Nipis ¹ / <i>Lime</i> ¹	–	13.259	14.939	12.971
Serai/ <i>Lemongrass</i>	5.021	12.162	13.192	6.757

Catatan/Note: ¹Satuan luas panen dalam pohon/*The unit of harvested area is tree*Sumber/Source: Badan Pusat Statistik, Statistik Pertanian Hortikultura SPH-TBF/BPS-Statistics Indonesia, *Agricultural Statistic for Horticulture SPH-TBF*

Tabel 5.1.8 **Produksi Tanaman Biofarmaka Menurut Jenis Tanaman di Kabupaten Tanah Datar (kg), 2021–2024**
Production of Medicinal Plants by Kind of Plant in Tanah Datar Regency (kg), 2021–2024

Jenis Tanaman <i>Kind of Plants</i>	2021	2022	2023	2024*
(1)	(2)	(3)	(4)	(5)
Jahe/ <i>Ginger</i>	696.71	526.674	263.151	319.508
Kapulaga/ <i>Java Cardamom</i>	107.527	117.110	398.353	407.487
Keji Beling/ <i>Verbenaceae</i>
Kencur/ <i>East Indian Galangal</i>	1.317	863	1.403	1.055
Kunyit/ <i>Turmeric</i>	96.652	93.595	72.753	51.483
Laos/Lengkuas/ <i>Galanga</i>	85.894	118.672	53.901	36.763
Lempuyang/ <i>Zingiber Aromaticum</i>	–	195	–	–
Lidah Buaya/ <i>Aloevera</i>	–	412	599	2.009
Mahkota Dewa ¹ / <i>Phaleria Macrocarpa</i> ¹	34.345	660	1.092	17.997
Mengkudu/Pace ¹ / <i>Indian Mulberry</i> ¹	20.279	31.063	17.970	18.357
Sambiloto/ <i>King of Bitter</i>	3.019	580	752	507
Temuireng/ <i>Black Turmeric</i>	5.502	750	–	603
Temukunci/ <i>Chinese Keys</i>	–	–	–	–
Temulawak/ <i>Java Turmeric</i>	2.804	1.467	303	404
Jeruk Nipis ¹ / <i>Lime</i> ¹	330.4	242.558	262.983	231.503
Serai/ <i>Lemongrass</i>	16.263	53.431	51.318	30.693

Sumber/Source: Badan Pusat Statistik, Statistik Pertanian Hortikultura SPH-TBF/BPS-Statistics Indonesia, *Agricultural Statistic for Horticulture SPH-TBF*

Tabel
Table 5.1.9**Luas Panen Tanaman Hias Menurut Kecamatan dan Jenis Tanaman di Kabupaten Tanah Datar (m²), 2023 dan 2024**
Harvested Area of Ornamental Plants by District and Kind of Plant in Tanah Datar Regency (m²), 2023 and 2024

Kecamatan <i>District</i>	Angrek Pot/ <i>Pot Orchid</i>		Angrek Potong/ <i>Cut Orchid</i>	
	2023	2024*	2023	2024*
(1)	(2)	(3)	(4)	(5)
X Koto	–	–	205	227
Batipuh	–	–	15	19
Batipuah Selatan	–	–	–	–
Pariangan	–	–	–	–
Rambatan	–	–	–	–
Lima Kaum	–	–	10	3
Tanjung Emas	–	–	–	–
Padang Ganting	–	–	–	–
Lintau Buo	–	–	–	–
Lintau Buo Utara	–	–	–	–
Sungayang	–	–	–	–
Sungai Tarab	16	54	–	–
Salimpaung	2	–	–	–
Tanjuang Baru	–	–	–	–
Tanah Datar	18	54	230	249

Lanjutan Tabel/*Continued Table* 5.1.9

Kecamatan <i>District</i>	Krisan/ <i>Chrysantemum</i>		Mawar/ <i>Rose</i>	
	2023	2024*	2023	2024*
(1)	(6)	(7)	(8)	(9)
X Koto	–	–	214	189
Batipuh	–	–	34	31
Batipuah Selatan	–	–	–	–
Pariangan	–	–	–	–
Rambatan	–	–	–	–
Lima Kaum	–	–	8	3
Tanjung Emas	–	–	–	–
Padang Ganting	–	–	–	–
Lintau Buo	–	–	–	–
Lintau Buo Utara	–	–	–	–
Sungayang	–	–	–	–
Sungai Tarab	–	–	13	21
Salimpaung	–	–	8	3
Tanjuang Baru	–	–	–	–
Tanah Datar	–	–	277	247

Lanjutan Tabel/*Continued Table* 5.1.9

Kecamatan <i>District</i>	Sedap Malam/ <i>Tuberose</i>		Melati/ <i>Jasmine</i>		Pakis/ <i>Leather Leaf Fern</i>	
	2023	2024*	2023	2024*	2023	2024*
(1)	(10)	(11)	(12)	(13)	(14)	(15)
X Koto	130	125	160	142	115	145
Batipuh	–	–	45	65	110	77
Batipuah Selatan	–	–	–	–	–	–
Pariangan	–	–	–	–	–	–
Rambatan	–	–	–	–	–	–
Lima Kaum	–	–	–	–	–	–
Tanjung Emas	–	–	–	–	–	–
Padang Ganting	–	–	–	–	–	–
Lintau Buo	–	–	–	–	–	–
Lintau Buo Utara	–	–	–	–	–	–
Sungayang	–	–	–	–	–	–
Sungai Tarab	–	–	26	17	–	18
Salimpaung	–	–	–	–	–	–
Tanjuang Baru	–	–	–	–	–	–
Tanah Datar	130	125	231	224	225	240

Sumber/*Source*: Badan Pusat Statistik, Statistik Pertanian Hortikultura SPH-TH/*BPS-Statistics Indonesia, Agricultural Statistik for Horticulture SPH-TH*

Tabel
Table 5.1.10

Produksi Tanaman Hias Menurut Kecamatan dan Jenis Tanaman di Kabupaten Tanah Datar (tangkai), 2023 dan 2024

Production of Ornamental Plants by District and Kind of Plant in Tanah Datar Regency (stalks), 2023 and 2024

Kecamatan <i>District</i>	Angrek Pot ¹ /Pot Orchid ¹		Anggrek Potong/Cut Orchid	
	2023	2024*	2023	2024*
(1)	(2)	(3)	(4)	(5)
X Koto	–	–	1.470	1.398
Batipuh	–	–	156	213
Batipuah Selatan	–	–	–	–
Pariangan	–	–	–	–
Rambatan	–	–	–	–
Lima Kaum	–	–	23	13
Tanjung Emas	–	–	–	–
Padang Ganting	–	–	–	–
Lintau Buo	–	–	–	–
Lintau Buo Utara	–	–	–	–
Sungayang	–	–	–	–
Sungai Tarab	27	96	–	–
Salimpaung	28	–	–	–
Tanjuang Baru	–	–	–	–
Tanah Datar	55	96	1.649	1.624

Lanjutan Tabel/Continued Table 5.1.10

Kecamatan District	Krisan/Chrysantemum		Mawar/Rose	
	2023	2024*	2023	2024*
(1)	(6)	(7)	(8)	(9)
X Koto	–	–	528	448
Batipuh	–	–	80	80
Batipuah Selatan	–	–	–	–
Pariangan	–	–	–	–
Rambatan	–	–	–	–
Lima Kaum	–	–	18	3
Tanjung Emas	–	–	–	–
Padang Ganting	–	–	–	–
Lintau Buo	–	–	–	–
Lintau Buo Utara	–	–	–	–
Sungayang	–	–	–	–
Sungai Tarab	–	–	59	85
Salimpaung	–	–	162	9
Tanjuang Baru	–	–	–	–
Tanah Datar	–	–	847	625

Lanjutan Tabel/*Continued Table* 5.1.10

Kecamatan <i>District</i>	Sedap Malam/ <i>Tuberose</i>		Melati ² / <i>Jasmine</i> ²		Pakis ¹ / <i>Leather Leaf Fern</i> ¹	
	2023	2024*	2023	2024*	2023	2024*
(1)	(10)	(11)	(12)	(13)	(14)	(15)
X Koto	283	372	183	128	250	286
Batipuh	–	–	115	71	575	1.089
Batipuah Selatan	–	–	–	–	–	–
Pariangan	–	–	–	–	–	–
Rambatan	–	–	–	–	–	–
Lima Kaum	–	–	–	–	–	–
Tanjung Emas	–	–	–	–	–	–
Padang Ganting	–	–	–	–	–	–
Lintau Buo	–	–	–	–	–	–
Lintau Buo Utara	–	–	–	–	–	–
Sungayang	–	–	–	–	–	–
Sungai Tarab	–	–	58	43	–	60
Salimpaung	–	–	–	–	–	–
Tanjuang Baru	–	–	–	–	–	–
Tanah Datar	283	372	356	242	825	1.435

Catatan/*Note*: ¹Satuan produksi dalam pohon/*The unit of production is tree*

²Satuan produksi dalam kg/*The unit of production is kg*

Sumber/*Source*: Badan Pusat Statistik, Statistik Pertanian Hortikultura SPH-TH/BPS-*Statistics Indonesia, Agricultural Statistik for Horticulture SPH-TH*

Tabel
Table 5.1.11

**Luas Panen Tanaman Hias Menurut Jenis Tanaman di
Kabupaten Tanah Datar (m²), 2021–2024**
**Harvested Area of Ornamental Plants by Kind of Plant in
Tanah Datar Regency (m²), 2021–2024**

Jenis Tanaman Kind of Plants	2021	2022	2023	2024*
(1)	(2)	(3)	(4)	(5)
Anthurium Bunga/ <i>Flamingo Lily Flower</i>	468	550	532	636
<i>Dracaena/Dracaena</i>	140	104	113	112
Hanjuang/ <i>Cordyline</i>	9	7	2	–
Herbras/ <i>Gerbera</i>	88	173	117	122
Krisan/ <i>Chrysantemum</i>	–	–	–	–
Mawar/ <i>Rose</i>	403	414	277	247
Melati/ <i>Jasmine</i>	171	296	231	224
Pakis/ <i>Leather Leaf Fern</i>	202	255	225	240
Palem/ <i>Palm</i>	69	48	61	53
Pedang-Pedangan/ <i>Sansevieria</i>	327	324	231	223
Philodendron/ <i>Philodendron</i>	85	96	67	94
Pisang-Pisangan/ <i>Heliconia</i>	87	135	130	127
Sedap Malam/ <i>Tuberose</i>	101	220	130	125
Soka/ <i>Ixora</i>	46	20	20	25
Sri Rejeki/ <i>Aglaonema</i>	310	482	411	409
Anggrek Pot/ <i>Potted Orchid</i>	44	26	18	54
Anggrek Potong/ <i>Cut Orchid</i>	450	357	230	249
Bromelia/ <i>Bromelia</i>	13	11	6	3
Bugenvil/ <i>Bugenvil</i>	7	5	4	2
Puring/ <i>Croton</i>	–	–	–	–

Sumber/Source: Badan Pusat Statistik, Statistik Pertanian Hortikultura SPH-TH/BPS-Statistics Indonesia, *Agricultural Statistik for Horticulture SPH-TH*

Tabel
Table 5.1.12

**Produksi Tanaman Hias Menurut Jenis Tanaman di
Kabupaten Tanah Datar (tangkai), 2021–2024**
**Production of Ornamental Plants by Kind of Plant n Tanah
Datar Regency (stalks), 2021–2024**

Jenis Tanaman <i>Kind of Plants</i>	2021	2022	2023	2024*
(1)	(2)	(3)	(4)	(5)
Anthurium Bunga ² / <i>Flamingo Lily Flower</i> ²	2.038	2.200	1.865	3.374
Dracaena ² / <i>Dracaena</i> ²	356	305	359	181
Hanjuang ² / <i>Cordyline</i> ²	169	163	26	–
Herbras/ <i>Gerbera</i>	817	1.191	719	854
Krisan/ <i>Chrysantemum</i>	–	–	–	–
Mawar/ <i>Rose</i>	1.922	1.763	847	625
Melati ¹ / <i>Jasmine</i> ¹	419	3.032	356	242
Pakis ² / <i>Leather Leaf Fern</i> ²	1.562	1.817	825	1.435
Palem ² / <i>Palm</i> ²	69	56	61	53
Pedang-Pedangan ² / <i>Sansevieria</i> ²	694	800	498	244
Philodendron ² / <i>Philodendron</i> ²	1.328	1.121	544	153
Pisang-Pisangan ² / <i>Heliconia</i> ²	395	681	495	556
Sedap Malam/ <i>Tuberose</i>	265	458	283	372
Soka ² / <i>Ixora</i> ²	86	60	60	56
Sri Rejeki ² / <i>Aglaonema</i> ²	713	775	579	1.009
Anggrek Pot ² / <i>Potted Orchid</i> ²	286	314	55	96
Anggrek Potong/ <i>Cut Orchid</i>	2.196	2.655	1.649	1.624
Bromelia ² / <i>Bromelia</i> ²	245	179	106	9
Bugenvil ² / <i>Bugenvil</i> ²	140	98	55	24
Puring ² / <i>Croton</i> ²	–	–	–	–

Catatan/Note: ¹ Satuan produksi dalam kg/*The unit of production are kg*

² Satuan produksi dalam pohon/*The unit of production are tree*

Sumber/Source: Badan Pusat Statistik, Statistik Pertanian Hortikultura SPH-TH/BPS-Statistics Indonesia, *Agricultural Statistik for Horticulture SPH-TH*

Tabel
Table 5.1.13**Produksi Buah-buahan Menurut Kecamatan dan Jenis Tanaman di Kabupaten Tanah Datar (kuintal), 2023 dan 2024*****Production of Fruits by District and Kind of Plant in Tanah Datar Regency (kuintal), 2023 and 2024***

Kecamatan <i>District</i>	Mangga/Mango		Durian/Durian	
	2023	2024*	2023	2024*
(1)	(2)	(3)	(4)	(5)
X Koto	–	–	7.445,00	8.864,00
Batipuh	810,00	583,00	632,00	29.765,00
Batipuah Selatan	1.330,50	4.205,00	1.530,00	1.642,00
Pariangan	–	–	75,00	610,00
Rambatan	218,00	1.873,00	314,50	2.996,00
Lima Kaum	–	45,00	950,00	3.062,00
Tanjung Emas	3,14	–	76,85	90,00
Padang Ganting	344,00	674,00	206,00	1.340,00
Lintau Buo	3.546,00	–	8.810,00	104,44
Lintau Buo Utara	–	–	14.850,00	2.085,00
Sungayang	38,00	–	213,60	16.336,80
Sungai Tarab	67,50	434,70	149,00	424,00
Salimpaung	109,90	383,00	434,25	6.341,00
Tanjung Baru	878,00	161,65	15.000,00	5.452,25
Tanah Datar	7.345,04	8.359,35	50.686,20	79.112,49

Lanjutan Tabel/*Continued Table* 5.1.13

Kecamatan <i>District</i>	Jeruk Siam/ <i>Orange/Tangerine</i>		Pisang/ <i>Banana</i>	
	2023	2024*	2023	2024*
(1)	(6)	(7)	(8)	(9)
X Koto	17.940,00	18.970,00	3.410,00	3.697,00
Batipuh	1.570,00	1.140,00	2.748,00	2.245,90
Batipuah Selatan	1.135,00	891,00	12.499,40	5.439,00
Pariangan	880,00	330,00	280,00	310,00
Rambatan	–	–	79,20	104,40
Lima Kaum	–	–	110,00	53,00
Tanjung Emas	–	–	1.216,90	114,00
Padang Ganting	–	–	245,50	351,50
Lintau Buo	2.331,20	1.479,00	46,50	142,00
Lintau Buo Utara	26.294,00	1.879,00	154.860,00	27.883,00
Sungayang	4.276,00	945,93	14.555,00	1.991,23
Sungai Tarab	96,00	509,00	498,68	489,80
Salimpaung	1.398,50	5.886,00	6.677,20	10.184,00
Tanjung Baru	323,00	648,95	13.106,00	2.432,46
Tanah Datar	56.243,70	32.678,88	210.332,38	55.437,29

Lanjutan Tabel/*Continued Table* 5.1.13

Kecamatan <i>District</i>	Pepaya/Papaya		Salak/Snakefruit	
	2023	2024*	2023	2024*
(1)	(10)	(11)	(12)	(13)
X Koto	–	–	–	–
Batipuh	274,70	346,00	–	–
Batipuah Selatan	16.833,60	1.667,00	–	–
Pariangan	–	–	–	–
Rambatan	50,22	202,00	–	–
Lima Kaum	285,00	138,00	–	–
Tanjung Emas	166,35	131,00	–	–
Padang Ganting	508,27	1.483,00	–	–
Lintau Buo	1.360,60	892,80	–	–
Lintau Buo Utara	3.100,00	856,40	–	–
Sungayang	119,00	107,17	–	–
Sungai Tarab	588,00	14.417,00	–	–
Salimpaung	432,39	1.315,00	–	–
Tanjuang Baru	–	–	–	–
Tanah Datar	23.718,13	21.555,37	–	–

Lanjutan Tabel/*Continued Table* 5.1.13

Kecamatan <i>District</i>	Sawo/Sapodila/ <i>Sawo</i>		Sirsak/ <i>Soursoup</i>	
	2023	2024*	2023	2024*
(1)	(10)	(11)	(12)	(13)
X Koto	–	–	425,00	54,55
Batipuh	374,00	20.373,00	29,00	297,00
Batipuah Selatan	34.887,43	146.478,00	373,00	83,90
Pariangan	–	–	–	–
Rambatan	612,50	7.994,40	–	–
Lima Kaum	230,00	105,00	–	–
Tanjung Emas	360,06	–	124,96	–
Padang Ganting	365,00	782,00	410,00	1.447,50
Lintau Buo	1.156,00	1.436,00	273,75	215,00
Lintau Buo Utara	146,00	153,00	–	–
Sungayang	1.630,00	2.457,32	166,00	237,53
Sungai Tarab	138,00	125,80	41,00	132,80
Salimpaung	1.099,65	2.067,00	170,99	319,40
Tanjung Baru	94,00	84,50	75,00	118,00
Tanah Datar	41.092,64	182.056,02	2.088,70	2.905,68

Sumber/*Source*: Badan Pusat Statistik, Statistik Pertanian Hortikultura SPH-BST/*BPS-Statistics Indonesia, Agricultural Statistic for Horticulture SPH-BST*

Tabel
Table 5.1.14

Produksi Buah-Buahan dan Sayuran Tahunan Menurut Jenis Tanaman di Kabupaten Tanah Datar (kuintal), 2021–2024
Production of Annual Fruits and Vegetables by Kind of Plant in Tanah Datar Regency (quintal), 2021–2024

Jenis Tanaman/Kind of Plants	2021	2022	2023	2024*
(1)	(2)	(3)	(4)	(5)
Buah–Buahan/Fruits:				
Alpukat/Avocado	81.921,43	105.416,65	132.584,96	154.807,15
Anggur/Grape	–	–	–	–
Apel/Apple	–	–	–	–
Belimbing/Star Fruit	92,20	79,38	222,55	300,60
Buah Naga/Hylocereus Polyrhizus	1.647,10	3.895,93	628,31	2.704,80
Duku/Langsat/Kokosan/Duku	557,00	983,10	2,40	578,00
Durian/Durian	77.410,69	227.975,33	50.686,20	79.112,49
Jambu Air/Water Apple	737,10	1.308,20	1.249,15	1.042,12
Jambu Biji/Guava	1.068,52	2.596,72	2.239,58	2.460,28
Jeruk Besar/Pomelo	56,50	3,10	–	–
Jeruk Lemon/Lemon	25,50	131,50	82,60	155,00
Jeruk Siam/Keprok/Orange/Tangerine	27.599,38	56.566,50	56.243,70	32.678,88
Lengkeng/Dimocarpus Longan	121,98	248,38	85,35	84,50
Mangga/Mango	12.669,50	14.932,91	7.345,04	8.359,35
Manggis/Mangosteen	11.792,90	19.886,28	3.852,50	2.732,90
Nenas/Pineapple	27,39	36,10	53,53	140,76
Nangka/Cempedak/Jackfruit	1.860,18	2.754,84	2.110,75	2.429,07
Pepaya/Papaya	11.735,54	17.894,39	23.718,13	21.555,37

Lanjutan Tabel/*Continued Table* 5.1.14

Jenis Tanaman/Kind of Plants	2021	2022	2023	2024*
(1)	(2)	(3)	(4)	(5)
Pisang/ <i>Banana</i>	102.058,85	154.455,19	210.332,38	55.437,29
Rambutan/ <i>Rambutan</i>	2.427,90	5.922,85	1.623,22	10.883,30
Salak/ <i>Snakefruit</i>	–	–	–	–
Sawo/ <i>Sapodilla/Sawo</i>	69.630,50	71.129,42	41.092,64	182.056,02
Sirsak/ <i>Soursop</i>	2.524,13	7.569,66	2.088,70	2.905,68
Sukun/ <i>Breadfruit</i>	129,86	212,18	38,66	99,15
Sayuran/<i>Vegetables:</i>				
Melinjo/ <i>Gnetum/Melinjo</i>	878,82	821,60	469,48	662,83
Petai/ <i>Twisted Cluster Bean</i>	43.553,38	15.919,96	10.536,92	16.596,36
Jengkol/ <i>Jengkol</i>	12.901,97	4.385,32	7.384,88	5.395,15

Sumber/*Source:* Badan Pusat Statistik, Statistik Pertanian Hortikultura SPH-BST/BPS-*Statistics Indonesia, Agricultural Statistic for Horticulture SPH-BST*

5.2 PERKEBUNAN ESTATE CROPS

Tabel 5.2.1 Luas Areal Tanaman Perkebunan Menurut Kecamatan dan Jenis Tanaman di Kabupaten Tanah Datar (ha), 2023 dan 2024
Planted Area of Estate Crops by District and Type of Crops in Tanah Datar Regency (ha), 2023 and 2024

Kecamatan <i>District</i>	Kelapa/Coconut		Karet/Rubber	
	2023	2024*	2023	2024*
(1)	(2)	(3)	(4)	(5)
X Koto	6,00	6,00	–	–
Batipuh	233,00	233,00	–	–
Batipuah Selatan	59,00	65,25	5,00	5,00
Pariangan	70,00	70,00	–	–
Rambatan	409,25	410,25	114,50	114,50
Lima Kaum	31,00	31,00	28,00	28,00
Tanjung Emas	240,00	241,00	834,25	834,25
Padang Ganting	329,00	329,00	1.520,00	1519,75
Lintau Buo	150,00	154,00	2.525,00	2521,00
Lintau Buo Utara	297,00	297,00	879,00	879,00
Sungayang	61,50	61,00	17,00	17,00
Sungai Tarab	74,00	73,00	–	–
Salimpaung	70,00	70,00	–	–
Tanjung Baru	39,00	42,00	–	–
Tanah Datar	2.068,75	2.082,50	5.922,75	5918,50

Lanjutan Tabel/*Continued Table* 5.2.1

Kecamatan <i>District</i>	Kopi Arabica/ <i>Arabica Coffee</i>		Kakao/ <i>Cocoa</i>	
	2023	2024*	2023	2024*
(1)	(6)	(7)	(8)	(9)
X Koto	61,00	53,00	9,00	9,00
Batipuh	9,00	9,00	84,75	84,75
Batipuah Selatan	–	–	214,00	209,00
Pariangan	19,25	19,25	59,75	59,75
Rambatan	–	–	1.337,75	1.337,75
Lima Kaum	–	–	70,00	69,75
Tanjung Emas	–	–	142,25	142,25
Padang Ganting	–	–	166,00	166,00
Lintau Buo	–	–	112,00	112,00
Lintau Buo Utara	43,00	43,00	814,50	814,50
Sungayang	33,00	33,00	410,50	410,50
Sungai Tarab	1,00	1,00	158,00	157,35
Salimpaung	66,00	66,00	134,00	135,50
Tanjuang Baru	–	–	184,80	184,25
Tanah Datar	232,25	224,25	3.897,30	3.892,35

Lanjutan Tabel/*Continued Table* 5.2.1

Kecamatan <i>District</i>	Tebu/ <i>Sugar cane</i>		Tembakau/ <i>Tobacco</i>	
	2023	2024*	2023	2024*
(1)	(10)	(11)	(12)	(13)
X Koto	260,00	258,00	–	–
Batipuh	–	–	–	–
Batipuah Selatan	–	–	–	–
Pariangan	–	–	–	–
Rambatan	–	–	–	–
Lima Kaum	–	–	–	–
Tanjung Emas	–	–	–	–
Padang Ganting	–	–	–	–
Lintau Buo	–	–	–	–
Lintau Buo Utara	3.077,00	3077,00	27,50	46,50
Sungayang	55,00	55,00	–	–
Sungai Tarab	–	–	20,00	10,50
Salimpaung	162,00	158,75	8,65	13,65
Tanjung Baru	78,30	65,80	34,85	21,35
Tanah Datar	3.632,30	3614,55	91,00	92,00

Sumber/*Source*: Dinas Pertanian Kabupaten Tanah Datar/*Department of Agriculture of Tanah Datar Regency*

Tabel
Table 5.2.2**Produksi Perkebunan Menurut Kecamatan dan Jenis Tanaman di Kabupaten Tanah Datar (ton), 2023 dan 2024**
Production of Estates by District and Type of Crops in Tanah Datar Regency (ton), 2023 and 2024

Kecamatan District	Kelapa/Coconut		Karet/Rubber	
	2023	2024*	2023	2024*
(1)	(2)	(3)	(4)	(5)
X Koto	3,00	3,00	–	–
Batipuh	196,00	196,00	–	–
Batipuah Selatan	58,75	58,00	3,40	3,30
Pariangan	71,00	70,00	–	–
Rambatan	427,00	428,00	58,00	62,00
Lima Kaum	30,00	28,00	22,20	22,00
Tanjung Emas	250,00	251,00	982,20	998,00
Padang Ganting	275,00	278,00	1.884,50	1.898,00
Lintau Buo	136,00	138,00	3.205,00	3.195,00
Lintau Buo Utara	272,00	273,00	1.061,00	1.075,45
Sungayang	66,50	67,00	13,00	13,00
Sungai Tarab	74,00	74,00	–	–
Salimpaung	66,75	65,00	–	–
Tanjuang Baru	38,00	37,00	–	–
Tanah Datar	1.964,00	1.966,00	7.229,30	7.266,75

Lanjutan Tabel/*Continued Table 5.2.2*

Kecamatan <i>District</i>	Kopi Arabica/ <i>Arabica Coffee</i>		Kakao/ <i>Cocoa</i>	
	2023	2024*	2023	2024*
(1)	(6)	(7)	(8)	(9)
X Koto	12,50	16,00	6,00	6,00
Batipuh	2,50	2,50	70,00	72,50
Batipuah Selatan	–	–	190,00	187,00
Pariangan	7,00	9,00	55,00	55,00
Rambatan	–	–	1.605,00	1.620,00
Lima Kaum	–	–	64,00	65,00
Tanjung Emas	–	–	137,00	138,50
Padang Ganting	–	–	163,00	163,00
Lintau Buo	–	–	109,00	109,00
Lintau Buo Utara	11,50	12,50	823,00	823,00
Sungayang	22,50	21,00	474,00	475,00
Sungai Tarab	0,75	0,75	145,00	147,00
Salimpaung	22,00	25,00	114,00	114,00
Tanjuang Baru	–	–	177,00	179,00
Tanah Datar	78,75	86,75	4.132,00	4.154,00

Lanjutan Tabel/*Continued Table* 5.2.2

Kecamatan <i>District</i>	Tebu/ <i>Sugar cane</i>		Tembakau/ <i>Tobacco</i>	
	2023	2024*	2023	2024*
(1)	(10)	(11)	(12)	(13)
X Koto	221,00	227,00	–	–
Batipuh	–	–	–	–
Batipuah Selatan	–	–	–	–
Pariangan	–	–	–	–
Rambatan	–	–	–	–
Lima Kaum	–	–	–	–
Tanjung Emas	–	–	–	–
Padang Ganting	–	–	–	–
Lintau Buo	–	–	–	–
Lintau Buo Utara	4.262,25	4.292,50	16,00	23,50
Sungayang	110,00	111,00	–	–
Sungai Tarab	–	–	10,25	6,60
Salimpaung	218,75	227,50	6,50	7,40
Tanjuang Baru	147,50	127,00	20,60	16,50
Tanah Datar	4.959,50	4.985,00	53,35	54,00

Sumber/*Source*: Dinas Pertanian Kabupaten Tanah Datar/*Department of Agriculture of Tanah Datar Regency*

Tabel
Table 5.2.3

Luas Areal Tanaman Perkebunan Rakyat Menurut Jenis Tanaman di Kabupaten Tanah Datar (ha), 2020–2024
Harvested Area of Estate Crops by Type of Crops in Tanah Datar Regency (ha), 2020–2024

Jenis Tanaman Type of Crops	2020	2021	2022	2023	2024
(1)	(2)	(3)	(4)	(5)	(6)
Tanaman tahunan					
Perennial crops					
Karet/Rubber	5.961,75	5.947,15	5.937,53	5.922,75	5.918,50
Kelapa/Coconut	2.125,15	2.044,80	2.083,45	2.068,75	2.082,50
Kopi Arabika/Arabica Coffee	136,75	123,25	223,60	232,25	224,25
Kopi Robusta/Robusta Coffee	1.490,00	1.431,50	–	1.342,25	1.346,50
Kakao/Cocoa	3.996,50	3.958,25	3.940,75	3.897,30	3.892,35
Jambu Air/Water Rose Apple	2,60	2,77	–	3,19	–
Jambu Biji/Guava	6,58	5,77	–	5,43	–
Pala/Nutmeg	81,25	82,00	–	86,00	103,75
Kemiri/Candle Nut	391,00	368,25	–	376,10	376,60
Tanaman semusim					
Seasonal crops					
Tebu/Sugar cane	3.774,00	3.719,00	3.675,00	3.632,30	3.614,55
Tembakau/Tobacco	113,00	94,30	90,00	91,00	92,00

Sumber/Source: Dinas Pertanian Kabupaten Tanah Datar/Department of Agriculture of Tanah Datar Regency

Tabel
Table 5.2.4**Produksi Perkebunan Rakyat Menurut Jenis Tanaman di Kabupaten Tanah Datar (ton), 2020–2024**
Production of Estate Crops by Type of Crops in Tanah Datar Regency (ton), 2020–2024

Jenis Tanaman Type of Crops	2020	2021	2022	2023	2024
(1)	(2)	(3)	(4)	(5)	(6)
Tanaman tahunan					
Perennial crops					
Karet/Rubber	7.055,94	7.059,75	7.157,50	7.229,30	7.266,75
Kelapa/Coconut	2.035,84	1.961,99	1.964,24	1.964,00	1.966,00
Kopi Arabika/Arabica Coffee	50,71	50,02	66,39	78,75	86,75
Kopi Robusta/Robusta Coffee	1.281,69	1.271,48	1.272,03	1.273,22	1.273,25
Kakao/Cocoa	4.049,75	4.077,30	4.090,97	4.132,00	4.154,00
Jambu Air/Water Rose Apple	70,07	73,71	–	124,83	–
Jambu Biji/Guava	80,10	110,40	–	223,95	–
Pala/Nutmeg	32,94	33,22	34,61	36,71	37,00
Kemiri/Candle Nut	142,43	150,45	151,89	162,60	163,75
Tanaman semusim					
Seasonal crops					
Tebu/Sugar cane	4.996,90	4.891,50	3.675,00	4.959,50	4.985,00
Tembakau/Tobacco	70,42	55,40	52,30	53,35	54,00

Sumber/Source: Dinas Pertanian Kabupaten Tanah Datar/Department of Agriculture of Tanah Datar Regency

5.3 TANAMAN PANGAN FOOD CROPS

Tabel 5.3.1 Luas Panen Tanaman Pangan Menurut Kecamatan dan Jenis Tanaman di Kabupaten Tanah Datar (ha), 2023 dan 2024
Harvested Area of Food Crops by District and Type of Crops in Tanah Datar Regency (ha), 2023 and 2024

Kecamatan District	Padi Paddy		Jagung Corn	
	2023	2024 ¹	2023	2024
(1)	(2)	(3)	(4)	(5)
X Koto	3.304,32	...	22,44	33,00
Batipuh	4.706,88	...	26,48	52,00
Batipuah Selatan	1.591,68	...	20,16	37,00
Pariangan	4.120,32	...	63,36	54,00
Rambatan	4.644,56	...	556,00	542,00
Lima Kaum	4.603,20	...	179,52	184,00
Tanjung Emas	3.494,48	...	91,00	53,00
Padang Ganting	2.770,56	...	120,12	104,00
Lintau Buo	3.479,04	...	321,24	249,00
Lintau Buo Utara	5.864,52	...	461,76	722,00
Sungayang	3.164,16	...	109,40	76,00
Sungai Tarab	6.787,20	...	1.005,00	534,00
Salimpaung	2.786,88	...	516,56	470,00
Tanjuang Baru	2.824,40	...	152,12	156,00
Tanah Datar	54.139,20	32.857,00	3.645,16	3.266,00

Lanjutan Tabel/Continued Table 5.3.1

Kecamatan District	Ubi Kayu Cassava		Ubi Jalar Sweet Potatoes		Kacang Tanah Peanuts	
	2023	2024	2023	2024	2023	2024
(1)	(6)	(7)	(8)	(9)	(10)	(11)
X Koto	–	–	53,88	69,00	–	–
Batipuh	–	–	25,48	38,00	28,40	37,00
Batipuah Selatan	–	–	–	–	8,64	8,00
Pariangan	–	–	724,80	825,00	35,52	38,00
Rambatan	142,00	114,00	–	–	4,00	6,00
Lima Kaum	–	1,00	3,84	3,00	–	1,00
Tanjung Emas	8,00	10,00	–	–	–	–
Padang Ganting	4,00	5,00	–	–	1,00	–
Lintau Buo	9,00	7,00	5,76	4,00	–	2,00
Lintau Buo Utara	80,00	90,00	156,48	172,00	55,68	55,00
Sungayang	25,88	18,00	22,44	45,00	13,84	16,00
Sungai Tarab	74,00	73,00	60,00	81,00	56,00	69,00
Salimpaung	15,00	12,00	252,20	214,00	117,84	127,00
Tanjung Baru	24,00	23,00	46,00	53,00	41,40	43,00
Tanah Datar	381,88	353,00	1.350,88	1.504,00	362,32	402,00

Catatan/Note: ¹Luas Panen Padi 2024 Bersumber dari BRS No.64/11/13/Th XXVII 1 November 2024/2024 Harvested Area of Paddy Sourced from BRS No.64/11/13/Th XXVII November 1, 2024

Sumber/Source: Dinas Pertanian Kabupaten Tanah Datar/Department of Agriculture of Tanah Datar Regency

Tabel
Table 5.3.2**Produksi Tanaman Pangan Menurut Kecamatan dan Jenis Tanaman di Kabupaten Tanah Datar (ton), 2020–2024**
Production of Food Crops by District and Type of Crops in Tanah Datar Regency (ton), 2020–2024

Kecamatan District	Padi Paddy		Jagung Corn	
	2023	2024 ¹	2023	2024
(1)	(2)	(3)	(4)	(5)
X Koto	18.689,31	...	131,88	183,60
Batipuh	26.848,37	...	164,49	307,02
Batipuah Selatan	9.029,21	...	136,28	225,00
Pariangan	23.828,79	...	389,96	321,18
Rambatan	26.135,76	...	3.753,56	3.643,91
Lima Kaum	26.111,74	...	1.154,84	1.205,16
Tanjung Emas	19.594,55	...	564,36	321,55
Padang Ganting	15.534,07	...	740,06	627,81
Lintau Buo	19.615,98	...	2.135,17	1.686,35
Lintau Buo Utara	33.256,27	...	3.113,95	5.064,56
Sungayang	18.003,43	...	731,12	484,00
Sungai Tarab	38.784,77	...	6.926,18	3.652,22
Salimpaung	15.628,68	...	3.617,72	3.204,65
Tanjung Baru	15.905,33	...	1.045,26	954,20
Tanah Datar	306.966,26	164.852,00	24.604,83	21.881,21

Lanjutan Tabel/*Continued Table 5.3.2*

Kecamatan <i>District</i>	Ubi Kayu <i>Cassava</i>		Ubi Jalar <i>Sweet Potatoes</i>		Kacang Tanah <i>Peanuts</i>	
	2023	2024	2023	2024	2023	2024
(1)	(6)	(7)	(8)	(9)	(10)	(11)
X Koto	–	–	1.877,25	1.846,05	–	–
Batipuh	–	–	815,77	988,95	46,01	48,94
Batipuah Selatan	–	–	–	–	13,80	12,70
Pariangan	–	–	23.438,25	23.934,57	60,12	64,46
Rambatan	4.222,74	3.300,29	–	–	5,80	8,70
Lima Kaum	–	–	123,69	83,24	–	1,20
Tanjung Emas	228,00	300,59	–	–	–	–
Padang Ganting	114,18	140,00	–	–	1,31	–
Lintau Buo	252,95	191,00	183,95	112,32	–	2,61
Lintau Buo Utara	2.220,58	2.768,93	4.944,41	4.936,32	76,94	74,05
Sungayang	770,52	531,00	751,52	1.250,00	19,39	20,80
Sungai Tarab	2.333,41	2.321,83	2.112,66	2.433,05	93,76	104,23
Salimpaung	418,35	335,60	8.848,10	6.140,00	198,52	193,53
Tanjung Baru	666,54	700,77	1.605,02	1.590,70	56,82	55,70
Tanah Datar	11.227,27	10.590,01	44.700,62	43.315,20	572,47	586,92

Catatan/Note: ¹Produksi Padi (ton GKG) 2024 Bersumber dari BRS No.64/11/13/Th XXVII 1 November 2024/2024 Production of Paddy (ton GKG) Sourced from BRS No.64/11/13/Th XXVII November 1, 2024

Sumber/Source: Dinas Pertanian Kabupaten Tanah Datar/Department of Agriculture of Tanah Datar Regency

Tabel
Table 5.3.3

**Luas Panen Tanaman Pangan Menurut Jenis Tanaman di
Kabupaten Tanah Datar (ha), 2020–2024**
*Harvested Area of Food Crops by Type of Crops in Tanah
Datar Regency (ha), 2020–2024*

Jenis Tanaman <i>Type of Crops</i>	2020	2021	2022	2023	2024
(1)	(2)	(3)	(4)	(5)	(6)
Padi/ <i>Paddy</i>	58.559,20	54.959,50	53.055,59	54.139,20	32.857,00
Jagung/ <i>Corn</i>	4.721,80	3.679,10	3.420,53	3.645,16	3.266,00
Ubi Kayu/ <i>Cassava</i>	454,90	355,90	384,00	381,88	353,00
Ubi Jalar/ <i>Sweet Potatoes</i>	1.626,20	1.339,40	1.385,16	1.350,88	1.504,00
Kacang Tanah/ <i>Peanuts</i>	535,40	429,90	385,55	362,32	402,00

Catatan/Note: ¹Luas Panen Padi 2024 Bersumber dari BRS No.64/11/13/Th XXVII 1 November 2024/2024 *Harvested Area of Paddy Sourced from BRS No.64/11/13/Th XXVII November 1, 2024*

Sumber/Source: Dinas Pertanian Kabupaten Tanah Datar/*Department of Agriculture of Tanah Datar Regency*

Tabel 5.3.4 **Produksi Tanaman Pangan Menurut Jenis Tanaman di Kabupaten Tanah Datar (ton), 2020–2024**
Table 5.3.4 **Production of Food Crops by Type of Crops in Tanah Datar Regency (ton), 2020–2024**

Jenis Tanaman Type of Crops	2020	2021	2022	2023	2024
(1)	(2)	(3)	(4)	(5)	(6)
Padi/Paddy	333.787,44	314.917,90	305.334,90	306.969,26	164.852,00 ¹
Jagung/Corn	34.705,23	27.409,30	25.014,30	24.604,83	21.881,22
Ubi Kayu/Cassava	17.058,75	13.453,00	16.125,90	11.227,27	10.590,00
Ubi Jalar/Sweet Potatoes	48.298,14	40.449,90	45.461,00	44.700,62	43.315,20
Kacang Tanah/Peanuts	947,66	808,20	694,00	572,47	586,92

Catatan/Note: ¹Produksi Padi (ton GKG) 2024 Bersumber dari BRS No.64/11/13/Th XXVII 1 November 2024/2024 Production of Paddy (ton GKG) Sourced from BRS No.64/11/13/Th XXVII November 1, 2024

Sumber/Source: Dinas Pertanian Kabupaten Tanah Datar/Department of Agriculture of Tanah Datar Regency

5.4 PERIKANAN FISHERY

Tabel 5.4.1 Jumlah Nelayan/Petani Ikan Darat Menurut Jenis Usaha di Kabupaten Tanah Datar, 2024
Inland Fish Farmers/Fisherman by Type of Employment in Tanah Datar Regency, 2024

Kecamatan <i>District</i>	Penuh <i>Full Time</i>	Tambahan/Sambilan <i>Part Time</i>
(1)	(2)	(3)
X Koto	32	112
Batipuh	38	97
Batipuah Selatan	191	454
Pariangan	12	61
Rambatan	97	317
Lima Kaum	15	61
Tanjung Emas	35	162
Padang Ganting	56	199
Lintau Buo	52	132
Lintau Buo Utara	64	112
Sungayang	29	102
Sungai Tarab	8	38
Salimpaung	30	93
Tanjuang Baru	27	86
Tanah Datar	686	2.026

Sumber/Source: Dinas Pangan dan Perikanan Kabupaten Tanah Datar/Department of Food Security and Fishery of Tanah Datar Regency

Tabel
Table 5.4.2**Luas Areal, Produksi Benih Ikan Balai Benih Ikan dan Perikanan Rakyat di Kabupaten Tanah Datar, 2024**
Area and Production of Fish Seeds at State Fish Breeding Station and Community Fish Farming in Tanah Datar Regency, 2024

Kecamatan <i>District</i>	Balai Benih Ikan/ <i>State Fish State Fish Breeding Station</i>		Perikanan Rakyat/ <i>Population Public Fishery Waters</i>	
	Luas(m ²) <i>Area</i>	Prod (ekor) <i>Production (head)</i>	Luas(m ²) <i>Area</i>	Prod (ekor) <i>Production (head)</i>
(1)	(2)	(3)	(4)	(5)
X Koto	–	–	–	–
Batipuh	–	–	–	–
Batipuah Selatan	–	–	–	–
Pariangan	–	–	10.000	265.400
Rambatan	12.500	216.000	–	–
Lima Kaum	–	–	–	–
Tanjung Emas	1.500	58.500	–	–
Padang Ganting	6.000	22.600	–	–
Lintau Buo	2.400	28.500	3.800	35.000
Lintau Buo Utara	–	–	20.500	98.000
Sungayang	1.500	19.300	–	–
Sungai Tarab	13.500	353.300	8.500	362.000
Salimpaung	–	–	–	–
Tanjung Baru	–	–	2.000	69.700
Tanah Datar	37.400	698.200	44.800	830.300

Sumber/*Source*: Dinas Pangan dan Perikanan Kabupaten Tanah Datar/*Department of Food Security and Fishery of Tanah Datar Regency*

Tabel
Table 5.4.3

Benih Ikan Air Tawar yang Disebar Menurut Kecamatan dan Jenisnya di Kabupaten Tanah Datar (ekor), 2024
Fish Seeds Distributed by District and Fish Type in Tanah Datar Regency (head), 2024

Kecamatan District	Jenis Ikan Fish				
	Mas Carp	Tawes Silver Barb	Nila Nile Tilapia	Gurami Gourami	Lele Catfish
(1)	(2)	(3)	(4)	(5)	(6)
X Koto	1.012,80	–	2.171,00	122,60	75,00
Batipuh	999,60	–	3.157,60	101,00	585,00
Batipuah Selatan	10,00	–	47,20	1,50	39,00
Pariangan	1.209,00	–	2.406,50	84,00	507,00
Rambatan	110,00	–	2.217,40	103,00	624,60
Lima Kaum	1.394,00	–	312,20	77,00	468,00
Tanjung Emas	840,00	–	1.501,50	51,00	312,00
Padang Ganting	1.070,00	–	1.823,70	64,50	390,00
Lintau Buo	1.570,00	–	2.750,60	116,00	703,00
Lintau Buo Utara	2.259,00	–	3.824,30	155,00	937,00
Sungayang	1.538,00	–	2.587,90	110,00	664,00
Sungai Tarab	1.589,00	–	3.123,24	129,00	780,00
Salimpaung	161,00	–	716,20	39,00	324,00
Tanjung Baru	1.221,00	–	2.172,60	136,00	820,00
Tanah Datar	14.983,40	–	28.811,94	1.289,60	7.228,60

Sumber/Source: Dinas Pangan dan Perikanan Kabupaten Tanah Datar/Department of Food Security and Fishery of Tanah Datar Regency

Tabel
Table 5.4.4**Luas Areal Perikanan Menurut Kecamatan dan Jenis Areal di Kabupaten Tanah Datar (ha), 2024**
Fish Farming Area by District and Type in Tanah Datar Regency (ha), 2024

Kecamatan District	Perairan Umum Open Water	Budidaya Cultivated	Total Total
(1)	(2)	(3)	(4)
X Koto	32,00	462,00	494,00
Batipuh	12,00	338,00	350,00
Batipuh Selatan	5.139,00	17,00	5.156,00
Pariangan	10,00	434,00	444,00
Rambatan	1.330,00	785,00	2.115,00
Lima Kaum	6,00	2.844,00	2.850,00
Tanjung Emas	5,00	998,00	1.003,00
Padang Ganting	14,00	445,00	459,00
Lintau Buo	134,00	209,00	342,00
Lintau Buo Utara	58,00	304,00	362,00
Sungayang	22,00	1.280,00	1.302,00
Sungai Tarab	3,00	1.218,00	1.221,00
Salimpaung	17,00	50,00	67,00
Tanjung Baru	7,00	619,00	626,00
Tanah Datar	6.789,00	10.003,00	16.792,00

Sumber/Source: Dinas Pangan dan Perikanan Kabupaten Tanah Datar/Department of Food Security and Fishery of Tanah Datar Regency

Tabel
Table 5.4.5

Luas dan Produksi Perikanan Air Tawar Menurut Kecamatan di Kabupaten Tanah Datar, 2024
Area and Production of Freshwater Fishery by District in Tanah Datar Regency, 2024

Kecamatan District	Luas (ha)/Area (ha)	Produksi (ton)/Production (ton)
(1)	(2)	(3)
X Koto	462,00	591.600
Batipuh	338,00	663.700
Batipuah Selatan	17,00	13.400
Pariangan	434,00	543.200
Rambatan	785,00	599.100
Lima Kaum	2.844,00	651.760
Tanjung Emas	998,00	381.400
Padang Ganting	445,00	471.670
Lintau Buo	209,00	745.420
Lintau Buo Utara	304,00	1.024.300
Sungayang	1.280,00	739.200
Sungai Tarab	1.218,00	859.536
Salimpaung	50,00	172.000
Tanjuang Baru	619,00	662.800
Tanah Datar	10.003,00	8.119.086

Sumber/Source: Dinas Pangan dan Perikanan Kabupaten Tanah Datar/Department of Food Security and Fishery of Tanah Datar Regency

Tabel
Table 5.4.6

Perkembangan Produksi dan Harga Perikanan Air Tawar di Kabupaten Tanah Datar, 2024
Trend of Inland Fish farming, Production and Prices by Species in Tanah Datar Regency, 2024

Jenis Ikan Species	Produksi Production (kg)	Nilai Budidaya Cultivation Value (Rp.)	Rata-Rata Harga per Kg Average Value/Price per Kg (Rp/kg)
(1)	(2)	(3)	(4)
Ikan Mas <i>Carp</i>	1.891.290	66.195.150	35.000
Ikan Tawes <i>Silver Barb</i>	–	–	17.000
Ikan Nila <i>Nile Tilapia</i>	4.862.756	170.196.460	35.000
Ikan Gurami <i>Gourami</i>	268.780	2.025.000	45.000
Ikan Lele <i>Cat Fish</i>	1.084.860	625.000	25.000
Ikan Nilem <i>Bonylip Barb</i>	370	9.250	25.000
Ikan Patin <i>Pangas Catfish</i>	11.030	625.000	25.000
Ikan Bilih <i>Bilih</i>	1.432.961	85.977.660	60.000

Sumber/Source: Dinas Pangan dan Perikanan Kabupaten Tanah Datar/Department of Food Security and Fishery of Tanah Datar Regency

Tabel
Table 5.4.7

**Produksi Ikan Budidaya Menurut Kecamatan Media
Budidaya di Kabupaten Tanah Datar (kg), 2024**
*Fish-farming Production by District and Cultivation Media
in Tanah Datar Regency (kg), 2024*

Kecamatan <i>District</i>	Produksi Budidaya Ikan <i>Cultivation Media</i>			Jumlah <i>Total</i>
	Kolam <i>Pond</i>	Keramba <i>Cage</i>	Sawah <i>Paddy Field</i>	
(1)	(2)	(3)	(4)	(5)
X Koto	588.500	...	3.100	591.600
Batipuh	656.200	...	7.500	663.700
Batipuah Selatan	13.200	...	200	13.400
Pariangan	510.700	...	32.500	543.200
Rambatan	596.700	...	2.400	599.100
Lima Kaum	609.460	...	42.300	651.760
Tanjung Emas	357.100	...	24.300	381.400
Padang Ganting	439.870	...	31.800	471.670
Lintau Buo	715.720	...	29.700	745.420
Lintau Buo Utara	961.100	...	63.200	1.024.300
Sungayang	697.700	...	41.500	739,00
Sungai Tarab	785.300	...	74.236	859.536
Salimpaung	172.000	...	–	172.000
Tanjung Baru	624.400	...	38.400	662.800
Tanah Datar	7.727.950	...	391.136	8.119.086

Sumber/Source: Dinas Pangan dan Perikanan Kabupaten Tanah Datar/Department of Food Security and Fishery of Tanah Datar Regency

Tabel 5.4.8 Jumlah dan Luas Kolam Perikanan Darat di Kabupaten Tanah Datar, 2024
Number and Area of Freshwater Ponds in Tanah Datar Regency, 2024

Kecamatan <i>District</i>	Kolam Ikan Rumah Tangga		Kolam Ikan Pemancingan	
	Banyaknya <i>Number</i>	Luas Area <i>(m²)</i>	Banyaknya <i>Number</i>	Luas Area <i>(m²)</i>
(1)	(2)	(3)	(4)	(5)
X Koto	3.967	619.000	1	400
Batipuh	2.469	379.000	2	500
Batipuah Selatan	1.103	170.000	–	–
Pariangan	2.211	338.900	1	300
Rambatan	2.946	849.000	3	700
Lima Kaum	5.720	437.900	3	700
Tanjung Emas	2.571	978.600	3	450
Padang Ganting	1.650	445.600	2	400
Lintau Buo	6.892	199.900	1	180
Lintau Buo Utara	4.520	1.039.600	2	200
Sungayang	3.270	199.400	3	1.200
Sungai Tarab	6.637	676.100	2	400
Salimpaung	1.344	499.800	2	300
Tanjung Baru	1.135	187.900	1	200
Tanah Datar	46.435	7.020.700	26	5.930

Sumber/Source: Dinas Pangan dan Perikanan Kabupaten Tanah Datar/Department of Food Security and Fishery of Tanah Datar Regency

5.5 PETERNAKAN LIVESTOCK

Tabel 5.5.1 Populasi Ternak Menurut Kecamatan dan Jenis di Kabupaten Tanah Datar (ekor), 2024
Livestock Population by District and Type in Tanah Datar Regency (head), 2024

Kecamatan <i>District</i>	Kerbau <i>Buffalo</i>	Sapi Perah <i>Dairy Cow</i>	Sapi Potong <i>Cow</i>	Kuda <i>Horse</i>	Kambing <i>Goat</i>
(1)	(2)	(3)	(4)	(5)	(6)
X Koto	467	–	1.660	–	1.356
Batipuh	998	–	1.531	–	1.734
Batipuah Selatan	264	–	635	–	1.068
Pariangan	73	–	2.307	2	370
Rambatan	968	–	3.176	–	3.210
Lima Kaum	49	–	3.375	14	875
Tanjung Emas	211	–	3.970	12	2.874
Padang Ganting	543	–	2.086	–	917
Lintau Buo	556	–	1.543	–	1.330
Lintau Buo Utara	2.806	–	3.461	–	6.178
Sungayang	132	–	2.837	–	1.970
Sungai Tarab	217	–	3.509	–	4.907
Salimpaung	234	–	3.202	–	2.529
Tanjung Baru	252	–	2.451	–	1.736
Tanah Datar	7.770	–	35.743	28	31.054

Sumber/Source: Dinas Pertanian Kabupaten Tanah Datar/Department of Agriculture of Tanah Datar Regency

Tabel
Table 5.5.2**Populasi Ternak Unggas Menurut Kecamatan dan Jenis di Kabupaten Tanah Datar (ekor), 2024**
Poultry Population by District and Type in Tanah Datar Regency (head), 2024

Kecamatan District	Ayam Buras Domestic Chicken	Ayam Ras Petelur Layer Chicken	Ayam Ras Pedaging Broiler Chicken	Itik Duck	Puyuh Petelur Layer Quail	Puyuh Pedaging Broiler Quail
(1)	(2)	(3)	(4)	(5)	(6)	(7)
X Koto	7.399	–	1.000	1.340	–	–
Batipuh	13.878	–	–	7.529	–	–
Batipuah Selatan	7.182	1.200	–	1.410	–	–
Pariangan	8.120	–	–	2.300	–	–
Rambatan	19.050	105.600	120.000	6.600	–	–
Lima Kaum	7.286	20.000	9.000	9.569	10.000	–
Tanjung Emas	23.199	4.000	6.500	22.461	18.000	–
Padang Ganting	7.023	65.000	4.500	4.255	8.000	–
Lintau Buo	13.595	851.500	435.000	23.620	17.000	–
Lintau Buo Utara	21.233	136.500	487.500	14.550	88.000	–
Sungayang	11.521	2.066	–	7.922	–	–
Sungai Tarab	50.126	20.000	10.000	15.000	–	–
Salimpaung	16.697	–	–	4.100	–	–
Tanjuang Baru	1.623	–	9.500	14.500	2.800	–
Tanah Datar	207.932	1.205.866	1.083.000	135.156	143.800	–

Sumber/Source: Dinas Pertanian Kabupaten Tanah Datar/Department of Agriculture of Tanah Datar Regency

Tabel 5.5.3 Jumlah Ternak yang Dipotong Menurut Kecamatan dan Jenis di Kabupaten Tanah Datar (ekor), 2024
Livestock Butchered by District and Type in Tanah Datar Regency (head), 2024

Kecamatan <i>District</i>	Kerbau <i>Buffalo</i>	Sapi Perah <i>Dairy Cow</i>	Sapi Potong <i>Cow</i>	Kuda <i>Horse</i>	Kambing <i>Goat</i>
(1)	(2)	(3)	(4)	(5)	(6)
X Koto	5	–	480	1	63
Batipuh	0	–	296	–	25
Batipuah Selatan	0	–	136	–	12
Pariangan	4	–	443	–	159
Rambatan	3	–	460	–	458
Lima Kaum	128	–	1.334	98	367
Tanjung Emas	6	–	526	5	1.244
Padang Ganting	125	–	268	23	70
Lintau Buo	94	–	490	84	207
Lintau Buo Utara	104	–	602	69	168
Sungayang	6	–	237	1	317
Sungai Tarab	2	–	286	–	637
Salimpaung	4	–	88	–	38
Tanjuang Baru	1	–	325	–	36
Tanah Datar	482	–	5.971	281	3.801

Sumber/Source: Dinas Pertanian Kabupaten Tanah Datar/Department of Agriculture of Tanah Datar Regency

Tabel
Table 5.5.4**Jumlah Ternak Unggas yang Dipotong Menurut
Kecamatan dan Jenis di Kabupaten Tanah Datar (ekor),
2024**
*Poultry Butchered by District and Type in Tanah Datar
Regency (head), 2024*

Kecamatan District	Ayam Buras Domestic Chicken	Ayam Ras Petelur Layer Chicken	Ayam Ras Pedaging Broiler Chicken	Itik Duck	Puyuh Petelur Layer Quail	Puyuh Pedaging Broiler Quail
(1)	(2)	(3)	(4)	(5)	(6)	(7)
X Koto	10.359	–	4.000	804	–	–
Batipuh	19.429	–	–	4.517	–	–
Batipuah Selatan	10.055	600	–	846	–	–
Pariangan	11.368	–	–	1.380	–	–
Rambatan	26.670	52.800	480.000	3.960	–	–
Lima Kaum	10.200	10.000	36.000	5.742	9.000	–
Tanjung Emas	32.479	2.000	26.000	13.477	16.200	–
Padang Ganting	9.832	32.500	18.000	2.553	7.200	–
Lintau Buo	19.033	425.750	1.740.000	14.172	15.300	–
Lintau Buo Utara	29.726	68.250	1.950.000	8.730	79.200	–
Sungayang	16.129	1.033	–	4.753	–	–
Sungai Tarab	70.176	10.000	40.000	9.000	–	–
Salimpaung	23.376	–	–	2.460	–	–
Tanjung Baru	2.273	–	38.000	8.700	2.520	–
Tanah Datar	291.105	602.933	4.332.000	81.094	129.420	–

Sumber/Source: Dinas Pertanian Kabupaten Tanah Datar/Department of Agriculture of Tanah Datar Regency

Tabel
Table 5.5.5**Produksi Daging Ternak Menurut Kecamatan dan Jenis di Kabupaten Tanah Datar (kg), 2024**
Livestock Meat Produced by District and Livestock Type in Tanah Datar Regency (kg), 2024

Kecamatan <i>District</i>	Kerbau <i>Buffalo</i>	Sapi Perah <i>Dairy Cow</i>	Sapi Potong <i>Cow</i>	Kuda <i>Horse</i>	Kambing <i>Goat</i>
(1)	(2)	(3)	(4)	(5)	(6)
X Koto	1.251	–	117.491	280	3.150
Batipuh	–	–	72.453	–	1.250
Batipuah Selatan	–	–	33.289	–	600
Pariangan	1.001	–	108.434	–	7.950
Rambatan	751	–	112.595	–	22.900
Lima Kaum	32.032	–	326.526	27.440	18.350
Tanjung Emas	1.502	–	128.750	1.400	62.200
Padang Ganting	31.281	–	65.599	6.440	3.500
Lintau Buo	23.524	–	119.938	23.520	10.350
Lintau Buo Utara	26.026	–	147.353	19.320	8.400
Sungayang	1.501	–	58.011	280	15.850
Sungai Tarab	501	–	70.005	–	31.850
Salimpaung	1.001	–	21.540	–	1.900
Tanjung Baru	250	–	79.550	–	1.800
Tanah Datar	120.621	–	1.461.534	78.680	190.050

Sumber/Source: Dinas Pertanian Kabupaten Tanah Datar/Department of Agriculture of Tanah Datar Regency

Tabel
Table 5.5.6**Produksi Daging Ternak Unggas Menurut Kecamatan dan Jenis di Kabupaten Tanah Datar (kg), 2024**
Poultry Meat Produced by District and Type in Tanah Datar Regency (kg), 2024

Kecamatan District	Ayam Buras Domestic Chicken	Ayam Ras Petelur Layer Chicken	Ayam Ras Pedaging Broiler Chicken	Itik Duck	Puyuh Petelur Layer Quail	Puyuh Pedaging Broiler Quail
(1)	(2)	(3)	(4)	(5)	(6)	(7)
X Koto	8.080	–	4.680	788	–	–
Batipuh	15.155	–	–	4.427	–	–
Batipuah Selatan	7.843	702	–	829	–	–
Pariangan	8.867	–	–	1.352	–	–
Rambatan	20.803	61.776	561.600	3.881	–	–
Lima Kaum	7.956	11.700	42.120	5.627	4.125	–
Tanjung Emas	25.333	2.340	30.420	13.207	7.425	–
Padang Ganting	7.669	38.025	21.060	2.502	3.300	–
Lintau Buo	14.846	498.128	2.035.800	13.889	7.013	–
Lintau Buo Utara	23.186	79.853	2.281.500	8.555	36.300	–
Sungayang	12.581	1.208	–	4.658	–	–
Sungai Tarab	54.738	11.700	46.800	8.820	–	–
Salimpaung	18.233	–	–	2.411	–	–
Tanjuang Baru	1.772	–	44.460	8.526	1.155	–
Tanah Datar	227.062	705.432	5.068.440	79.472	59.318	–

Sumber/Source: Dinas Pertanian Kabupaten Tanah Datar/Department of Agriculture of Tanah Datar Regency

Tabel
Table 5.5.7**Produksi Susu Ternak Menurut Kecamatan dan Jenis di Kabupaten Tanah Datar (liter), 2024**
Livestock Milk Produced by District and Livestock Type in Tanah Datar Regency (liter), 2024

Kecamatan <i>District</i>	Kerbau <i>Buffalo</i>	Sapi Perah <i>Dairy Cow</i>	Kambing <i>Goat</i>
(1)	(2)	(3)	(4)
X Koto	–	–	–
Batipuh	–	–	–
Batipuah Selatan	–	–	–
Pariangan	–	–	–
Rambatan	–	–	–
Lima Kaum	–	–	–
Tanjung Emas	–	–	562
Padang Ganting	–	–	–
Lintau Buo	–	–	–
Lintau Buo Utara	–	553	5.148
Sungayang	–	–	467
Sungai Tarab	–	–	–
Salimpaung	–	–	–
Tanjuang Baru	–	–	4.961
Tanah Datar	–	553	11.138

Sumber/Source: Dinas Pertanian Kabupaten Tanah Datar/Department of Agriculture of Tanah Datar Regency

Tabel
Table 5.5.8**Produksi Telur Ternak Unggas Menurut Kecamatan dan Jenis di Kabupaten Tanah Datar (butir), 2024**
Poultry Eggs Produced by District and Livestock Type in Tanah Datar Regency (unit), 2024

Kecamatan District	Ayam Buras Domestic Chicken	Ayam Ras Petelur Layer Chicken	Itik Duck	Puyuh Petelur Layer Quail
(1)	(2)	(3)	(4)	(5)
X Koto	3.108	–	7.357	–
Batipuh	5.829	–	41.334	–
Batipuh Selatan	3.016	9.252	7.741	–
Pariangan	3.410	–	12.627	–
Rambatan	8.001	814.176	36.234	–
Lima Kaum	3.060	154.200	52.534	45.600
Tanjung Emas	9.744	30.840	123.311	82.080
Padang Ganting	2.950	501.150	23.360	36.480
Lintau Buo	5.710	6.565.065	129.674	77.520
Lintau Buo Utara	8.918	1.052.415	79.880	401.280
Sungayang	4.839	15.929	43.492	–
Sungai Tarab	21.053	154.200	82.350	–
Salimpaung	7.011	–	22.509	–
Tanjuang Baru	682	–	79.603	12.768
Tanah Datar	87.331	9.297.227	742.006	655.728

Sumber/Source: Dinas Pertanian Kabupaten Tanah Datar/Department of Agriculture of Tanah Datar Regency

BAB VI / CHAPTER VI

INDUSTRI, PERTAMBANGAN DAN ENERGI INDUSTRY, MINING AND ENERGY

Layanan Air Bersih di Kab. Tanah Datar

pada tahun 2024 telah menjangkau 13 dari 14 kecamatan. Satu-satunya kecamatan yang belum terdapat layanan air bersih adalah Lintau Buo. Di samping itu, distribusi volume air bersih dan jumlah pelanggan juga tercatat belum merata di 13 kecamatan tersebut.

Water service in Tanah Datar Regency in 2024 had covered 13 out of 14 district areas. The only district area beyond the reach of water service is Lintau Buo. In addition, the amount of water volume and the number of customers was recorded not yet distributed evenly throughout the covered district areas.

TOTAL
VOLUME AIR
BERSIH
TOTAL WATER VOLUME

4,54

JUTA METER KUBIK
MILLION METER CUBIC

74,3%

VOLUME DISTRIBUSI AIR
BERSIH TERALOKASI DI KEC.
LIMA KAUM, TANJUNG EMAS
DAN SUNGAI TARAB

74,3% of regency's total
water volume was
distributed to Lima Kaum,
Tanjung Emas and Sungai
Tarab districts



46,26%
Kec. Lima
Kaum



16,62%
Kec. Tanjung
Emas



11,4%
Kec. Sungai
Tarab

23,1

RIBU ORANG
THOUSAND
CUSTOMERS

PELANGGAN
CUSTOMERS



15,8

MILYAR
RUPIAH
BILLION
RUPIAHS

NILAI AIR
WATER VALUE



Dari ketigabelas kecamatan yang telah memperoleh layanan air bersih, pelanggan terbanyak tercatat di Kecamatan Lima Kaum, yakni sebanyak 7.467 pelanggan (32,31% pelanggan total Kabupaten Tanah Datar). Sedangkan pelanggan air bersih paling sedikit, yakni sebanyak 30 pelanggan (0,10%), tercatat di Kecamatan Pariangan.

Among 13 districts areas, most water service customers resided in Lima Kaum District, as many of 7.467 customers or 32,31% of total regency customers. The least number of water service customers, i.e 30 customers (0,10%), was recorded to reside in Pariangan District.

Sebanding dengan volume air yang terdistribusi, nilai rupiah air bersih paling banyak tercatat di Kecamatan Lima Kaum yakni sebesar Rp. 7,9 milyar. Jumlah ini setara dengan 622 kali lipat nilai air bersih yang tercatat di Kecamatan Pariangan yakni sebesar 12,7 juta Rupiah di tahun 2024.

Proportional to the distributed water volume, the largest water value was recorded in Lima Kaum district as much as Rp. 7,9 billion. This amount was equal to 622 times the water value allocated to Pariangan district, i.e Rp. 12,7 million in 2024.

PENJELASAN TEKNIS

1. Pengumpulan data industri besar dan sedang dilakukan melalui Survei Industri Besar dan Sedang yang dilaksanakan setiap tahun secara lengkap (sensus) sejak tahun 1975. Survei Industri Besar dan Sedang mencakup semua perusahaan industri yang mempunyai tenaga kerja 20 orang atau lebih dengan menggunakan kuesioner II A.2.
2. Klasifikasi industri yang digunakan dalam survei ini berdasar kepada Klasifikasi Baku Lapangan Usaha Indonesia (KBLI). KBLI adalah klasifikasi lapangan usaha yang berdasar kepada International Standard Industrial Classification of All Economic Activities (ISIC) revisi 4 yang telah disesuaikan dengan kondisi Indonesia.
3. Industri manufaktur adalah suatu kegiatan ekonomi yang melakukan kegiatan mengubah suatu barang dasar secara mekanis, kimia, atau dengan tangan sehingga menjadi barang jadi/ setengah jadi, dan atau barang yang kurang nilainya menjadi barang yang lebih tinggi nilainya, dan sifatnya lebih dekat kepada pemakai akhir, Termasuk dalam kegiatan ini adalah jasa industri dan pekerjaan perakitan.
4. Jasa industri adalah kegiatan industri yang melayani keperluan

TECHNICAL NOTES

1. *Data collection of large and medium scale manufacturing is conducted through The Large and Medium Manufacturing Establishment Survey that has been done annually for all industries (census) since 1975. Large and Medium Manufacturing Establishment Survey covers all manufactures/industries with 20 workers or more by questionnaire II.A.2.*
2. *The industrial classification adopted in this survey refers to the Klasifikasi Baku Lapangan Usaha Indonesia (KBLI). KBLI is classification of economic activities based on the International Standard Industrial Classification of All Economic Activities (ISIC rev 4) that has been modified according to the local condition in Indonesia.*
3. *Manufacturing industry is defined as an economic activity processing basic goods mechanically, chemicals or manually into final or intermediate goods, It is also defined as processing of lower value goods into higher value goods as final or intermediate products, The activities also include services for manufacturing and assembling*
4. *Services for manufacturing is defined as a manufacturing activity*

pihak lain. Pada kegiatan ini bahan baku disediakan oleh pihak lain sedangkan pihak pengolah hanya melakukan pengolahannya dengan mendapat imbalan sebagai balas jasa (upah maklon).

5. Perusahaan atau usaha industri adalah suatu unit (kesatuan) usaha yang melakukan kegiatan ekonomi, bertujuan menghasilkan barang atau jasa, terletak pada suatu bangunan atau lokasi tertentu, dan mempunyai catatan administrasi tersendiri mengenai produksi dan struktur biaya serta ada seorang atau lebih yang bertanggung jawab atas usaha tersebut.
 6. Industri manufaktur dikelompokkan ke dalam 4 golongan berdasarkan banyaknya pekerja, yaitu: industri besar (100 orang pekerja atau lebih), industri sedang/menengah (20–99 orang pekerja), industri kecil (5–19 orang pekerja), dan industri mikro (1–4 orang pekerja).
 7. Pelanggan adalah individu atau kelompok, baik rumah tangga, perusahaan atau institusi non profit yang membeli air bersih dari perusahaan air bersih.
 8. Air disalurkan adalah volume air bersih dari perusahaan air bersih
5. *A manufacturing establishment is defined as a production unit engaged in economic activity, producing goods or services, located in a building or in a certain location, keeping a business record concerning the production and cost structure, and having a person or more that are responsible to those activities.*
 6. *Manufacturing industries are categorized into four groups, based on the number of employees: large scale manufacturing (100 employees or more), medium scale manufacturing (20–99 employees), small scale manufacturing (5–19 employees), and micro industry (1–4 employees).*
 7. *Customers are individuals or groups, whether household, company or non–profit institutions that buy water supply from water supply establishment.*
 8. *Distributed water is the volume of water supply from water supply establishment.*

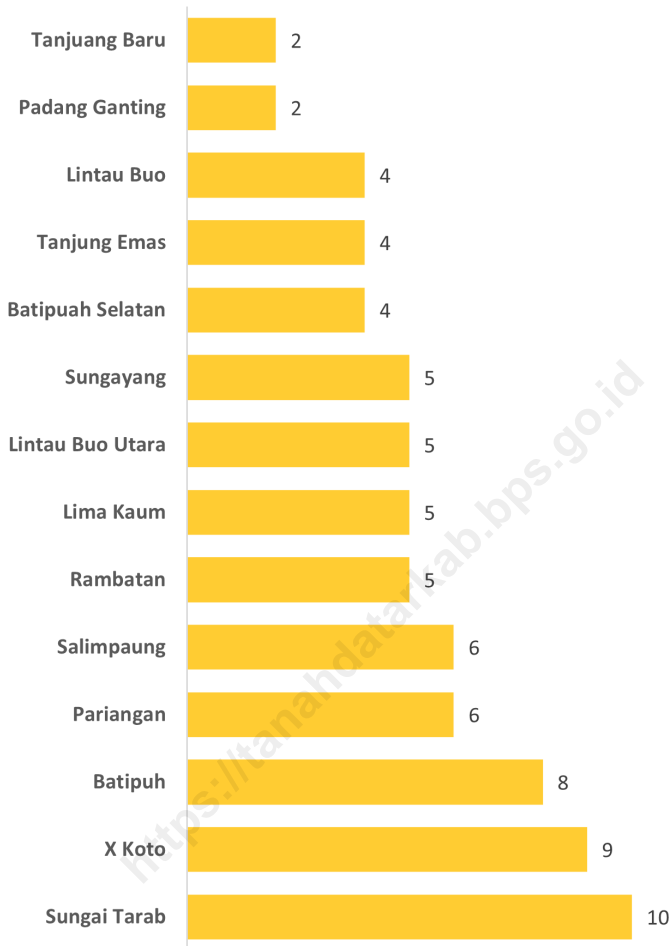
ULASAN

Jumlah pelanggan air bersih selama tahun 2024 sebanyak 23.110 orang dengan jumlah air yang disalurkan sebanyak 4.536.657 m³. Seluruh Nagari di Tanah Datar sudah memiliki listrik

DESCRIPTION

The number of clean water customers in 2024 is 23,110 people with 4,536,657 m³ of distributed water. All Nagari in Tanah Datar got to use electricity.

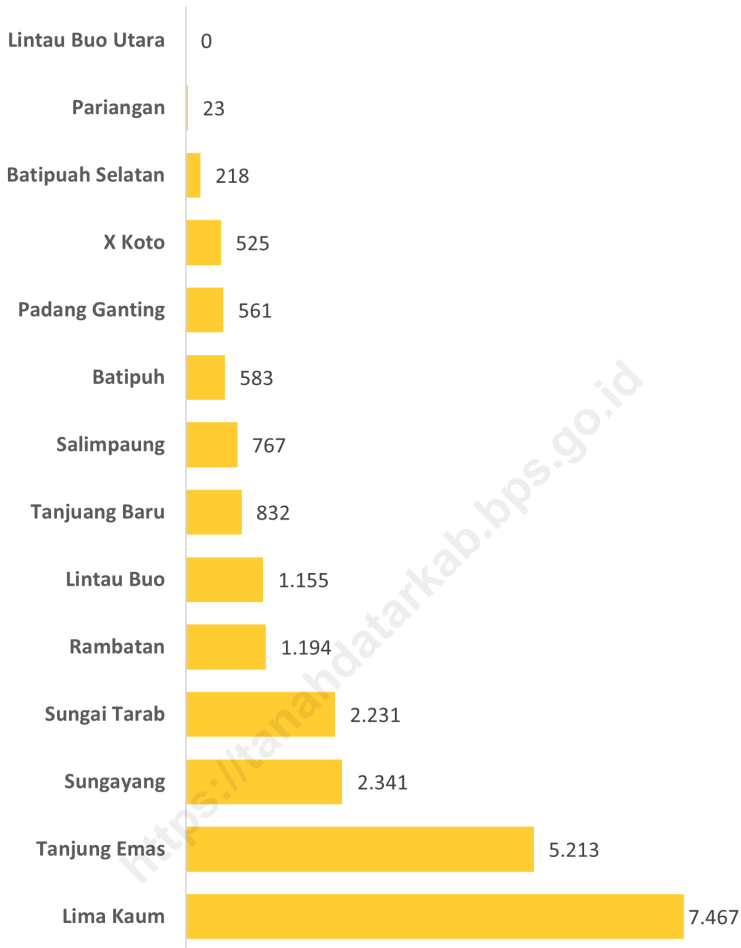
<https://tanahdatarkab.bps.go.id>



Sumber/Source : Badan Pusat Statistik, Pendataan Potensi Desa (Podes)/BPS-Statistics Indonesia, Village Potential Data Collection

Gambar
Figures 6.1

Jumlah Nagari yang Dialiri Listrik menurut Kecamatan di Kabupaten Tanah Datar, 2024
Number of Electified Nagari By District in Tanah Datar Regency, 2024



Sumber/Source : PDAM Kabupaten Tanah Datar/Local Water Company of Tanah Datar Regency

Gambar
Figures 6.2

Jumlah Pelanggan Air Menurut Kecamatan di Kabupaten Tanah Datar, 2024
Number of Customers by District in Tanah Datar Regency, 2024

Tabel
Table 6.1

Daya Terpasang, Produksi, dan Distribusi Listrik PT. PLN (Persero) pada Cabang/Ranting PLN Menurut Kecamatan di Kabupaten Tanah Datar, 2024
Installed Electricity Power, Production, and Distribution of PT. PLN (Persero) at PLN Branch by District in Tanah Datar Regency, 2024

Kecamatan District	Daya Terpasang Installed Electricity Power (KW)	Produksi Listrik Electricity Production (KWh)	Listrik Terjual Electricity Sold (KWh)	Dipakai Sendiri Own Used (KWh)	Susut/ Hilang Shrinkage/ Lost (KWh)
(1)	(2)	(3)	(4)	(5)	(6)
X Koto
Batipuh
Batipuah Selatan
Pariangan
Rambatan
Lima Kaum
Tanjung Emas
Padang Ganting
Lintau Buo
Lintau Buo Utara
Sungayang
Sungai Tarab
Salimpaung
Tanjuang Baru
Tanah Datar

Sumber/Source: PT. PLN - Kantor Batusangkar/State Electricity Company - Batusangkar Office

Tabel
Table 6.2

**Jumlah Pelanggan Listrik Menurut Kecamatan di
Kabupaten Tanah Datar, 2020–2024**
**Number of Electricity Customers by District in Tanah Datar
Regency, 2020–2024**

Kecamatan District	2020	2021	2022	2023	2024
(1)	(2)	(3)	(4)	(5)	(6)
X Koto
Batipuh
Batipuah Selatan
Pariangan
Rambatan
Lima Kaum
Tanjung Emas
Padang Ganting
Lintau Buo
Lintau Buo Utara
Sungayang
Sungai Tarab
Salimpaung
Tanjung Baru
Tanah Datar

Sumber/Source: PT. PLN - Kantor Batusangkar/State Electricity Company - Batusangkar Office

Tabel
Table 6.3**Jumlah Nagari yang Dialiri Listrik menurut Kecamatan di Kabupaten Tanah Datar, 2024**
Number of Electrified Nagari By District in Tanah Datar Regency, 2024

Kecamatan District	Nagari Nagari	Nagari Berlistrik Electrified Nagari	Persentase Percentage
(1)	(2)	(3)	(4)
X Koto	9	9	100,00
Batipuh	8	8	100,00
Batipuh Selatan	4	4	100,00
Pariangan	6	6	100,00
Rambatan	5	5	100,00
Lima Kaum	5	5	100,00
Tanjung Emas	4	4	100,00
Padang Ganting	2	2	100,00
Lintau Buo	4	4	100,00
Lintau Buo Utara	5	5	100,00
Sungayang	5	5	100,00
Sungai Tarab	10	10	100,00
Salimpaung	6	6	100,00
Tanjung Baru	2	2	100,00
Tanah Datar	75	75	100,00

Sumber/Source: Badan Pusat Statistik, Pendataan Potensi Desa (Podes)/BPS-Statistics Indonesia, Village Potential Data Collection

Tabel
Table 6.4**Volume dan Nilai Air yang Disalurkan Menurut Jenis Pelanggan di Kabupaten Tanah Datar, 2024**
Volume and Value of Distributed Water by Customer Type in Tanah Datar Regency, 2024

Jenis Pelanggan Customer Type	Volume Volume (m³)	Nilai Value (Rp)
(1)	(2)	(3)
Sosial/Social	246.446	373.580.950
Rumah Tangga/Household	3.630.876	12.009.250.800
Instansi Pemerintah/Government	286.030	1.232.542.650
Niaga/Commercial	379.642	2.188.324.500
Industri/Industry	5.047	28.834.250
Khusus/Specific	–	–
Lainnya/Others	143	3.450.000
Tanah Datar	4.548.184	15.835.983.150

Sumber/Source: PDAM Kabupaten Tanah Datar/Local Water Company of Tanah Datar Regency

Tabel
Table 6.5**Jumlah Pelanggan dan Air yang Disalurkan Menurut Kecamatan di Kabupaten Tanah Datar, 2024**
Number of Customers and Distributed Water by District in Tanah Datar Regency, 2024

Kecamatan <i>District</i>	Pelanggan <i>Number of Customers</i>	Air Disalurkan <i>Distributed Water</i> (m ³)	Nilai <i>Value</i> (Rp)
(1)	(2)	(3)	(4)
X Koto	525	117.593	335.349.675
Batipuh	583	50.397	111.783.225
Batipuh Selatan	218	27.696	138.269.425
Pariangan	23	2.456	12.723.500
Rambatan	1.194	127.920	779.426.995
Lima Kaum	7.467	2.098.557	7.924.964.000
Tanjung Emas	5.213	754.240	1.727.832.890
Padang Ganting	561	6.732	494.565.990
Lintau Buo	1.155	213.428	719.563.600
Lintau Buo Utara	–	–	–
Sungayang	2.341	381.526	1.172.466.250
Sungai Tarab	2.231	517.794	1.771.175.150
Salimpaung	767	42.078	119.802.200
Tanjung Baru	832	196.240	501.674.500
Tanah Datar	23.110	4.536.657	15.809.597.400

Sumber/Source: PDAM Kabupaten Tanah Datar/Local Water Company of Tanah Datar Regency

BAB VII / CHAPTER VII

PARIWISATA TOURISM



Infrastruktur PARIWISATA

di Kabupaten mencakup situs objek wisata, hotel/akomodasi dan restoran/rumah makan.

Tourism infrastructures in Tanah Datar Regency include tourism sites, hotels/accomodation and restaurants

Sumber/source:

Dinas Pariwisata, Pemuda dan Olah Raga Kabupaten Tanah Datar
Department of Tourism, Youth, and Sports of Tanah Datar Regency

325
unit
units

RUMAH/ WARUNG MAKAN/ RESTORAN/ CAFE/WARUNG KOPI

terbanyak tercatat berlokasi di Kec. Lima Kaum (77 unit).
Most restaurants locate in Lima Kaum District (77 units)



HOTEL

50
unit
units

FASILITAS AKOMODASI

terdiri dari 4 hotel bintang, 6 hotel non bintang, dan 40 homestay
50 accomodation facilities consists of 4 star hotels, 6 non star hotels, and 40 homestays

40%

atau 20 akomodasi berlokasi di Kec. Lima Kaum.
of total accomodation facilities locates in Lima Kaum District.



197
unit
units



SITUS OBJEK WISATA

paling banyak tercatat berlokasi di Kec. X Koto (26 objek) dan paling sedikit berlokasi di Kec. Tanjung Baru (3 objek).
Most tourism object sites are located in X Koto District (26 sites) and least are located in Tanjung Baru District (3 sites).

PENJELASAN TEKNIS

1. Wisatawan mancanegara (wisman) ialah setiap pengunjung yang mengunjungi suatu negara di luar tempat tinggalnya, didorong oleh satu atau beberapa keperluan tanpa bermaksud memperoleh penghasilan di tempat yang dikunjungi dan lamanya kunjungan tersebut tidak lebih dari satu tahun (12 bulan). Definisi ini mencakup 2 (dua) kategori wisatawan mancanegara, yaitu:
 - a. Wisatawan (turis) ialah setiap pengunjung seperti definisi di atas yang tinggal paling sedikit 24 jam, akan tetapi tidak lebih dari 1 (satu) tahun di tempat yang dikunjungi, dengan maksud antara lain: berlibur, rekreasi, olah raga, bisnis, menghadiri pertemuan, studi, dan kunjungan dengan alasan kesehatan,
 - b. Excursionist ialah setiap pengunjung seperti definisi di atas yang tinggal kurang dari 24 jam di tempat yang dikunjungi (termasuk Cruise passengers). Cruise Passengers adalah setiap pengunjung yang tiba di suatu negara di mana mereka tidak menginap di akomodasi yang tersedia di negara tersebut. misalnya dengan kapal laut.

TECHNICAL NOTES

1. *An International Visitor is any person visiting a country other than his usual place of residence for any reason other than for earning income in the country visited, and the length of stay is no more than one year (12 months). This definition covers two categories of foreign visitors, namely:*
 - a. *Tourist is any visitor staying for at least 24 hours, but no more than one year, in the country visited, with the intention of visiting, and for any of these purposes: Pleasure, recreation and sports, Business, visiting friends and relatives, missions, attending meetings, conferences, visit for health reasons and study,*
 - b. *Excursionist is any visitor staying less than 24 hours in the country visited including, Cruise Passengers, i.e, visitors arriving in a country without staying in any accommodation available in the visited country.*

2. Rata-rata lama tinggal adalah Rata-rata waktu tinggal wisatawan mancanegara di Indonesia untuk satu kali kunjungan.
 3. Usaha penyediaan akomodasi adalah usaha yang menyediakan pelayanan penginapan yang dapat dilengkapi dengan pelayanan pariwisata lainnya. Usaha penyediaan akomodasi dapat berupa hotel, vila, pondok wisata, bumi perkemahan, persinggahan karavan, dan akomodasi lainnya yang digunakan untuk tujuan pariwisata.
 4. Hotel adalah penyediaan akomodasi secara harian berupa kamar-kamar di dalam satu bangunan yang dapat dilengkapi dengan jasa pelayanan makan dan minum, kegiatan hiburan dan atau fasilitas lainnya, Hotel terdiri dari hotel berbintang dan hotel non-bintang.
 5. Hotel bintang adalah usaha penyediaan jasa pelayanan penginapan, makan minum serta jasa lainnya bagi umum dengan menggunakan sebagian atau seluruh bangunan. Usaha ini dikelola secara komersial serta memenuhi ketentuan persyaratan sebagai hotel bintang (termasuk berlian) yang ditetapkan dalam surat keputusan instansi yang membinanya. Misalnya hotel bintang lima, hotel bintang empat dan seterusnya.
2. *Average length of stay is the average stay duration of foreign visitor in Indonesia for one trip.*
 3. *The business of providing accommodation is a business that provides specialty services that can be equipped with other tourism services. It includes hotel, villa, cottage, camping, caravan stop, and other accommodation that are used for tourism purposes.*
 4. *Hotel is a daily supply of accommodation rooms within a building which can be equipped with eating and drinking services, entertainment activities and/ or other facilities, Hotel consists of a classified hotel and a non-classified hotel.*
 5. *A star hotel is the business of providing an accommodation, eating and drinking as well as other services for the public by using a building or a part of a building. It is managed commercially and meets specified requirements as a star hotel (including diamonds) set forth in the decree of fostering agency. For example, five star hotel, four star hotel, and so on.*

6. Tingkat penghunian kamar hotel adalah persentase banyaknya malam kamar yang dihuni terhadap banyaknya malam kamar yang tersedia.
 7. Rata-rata lamanya tamu menginap adalah banyaknya malam tempat tidur yang terpakai (malam tamu) dengan banyaknya tamu yang menginap di hotel atau akomodasi lainnya.
6. *Room occupancy rate is the number of room-nights occupied divided by the number of roomnights available, multiplied by 100 percent.*
 7. *Average length of stay is the number of bed-nights used (guest night) divided by the number of guests coming to spend the night at the accommodation.*

<https://tanahdatarkab.bps.go.id>

ULASAN

Dengan banyaknya obyek wisata yang tersebar di tiap-tiap kecamatan di Kabupaten Tanah Datar mestinya menjadi daya tarik yang cukup kuat untuk pengembangan kegiatan kepariwisataan di Kabupaten Tanah Datar.

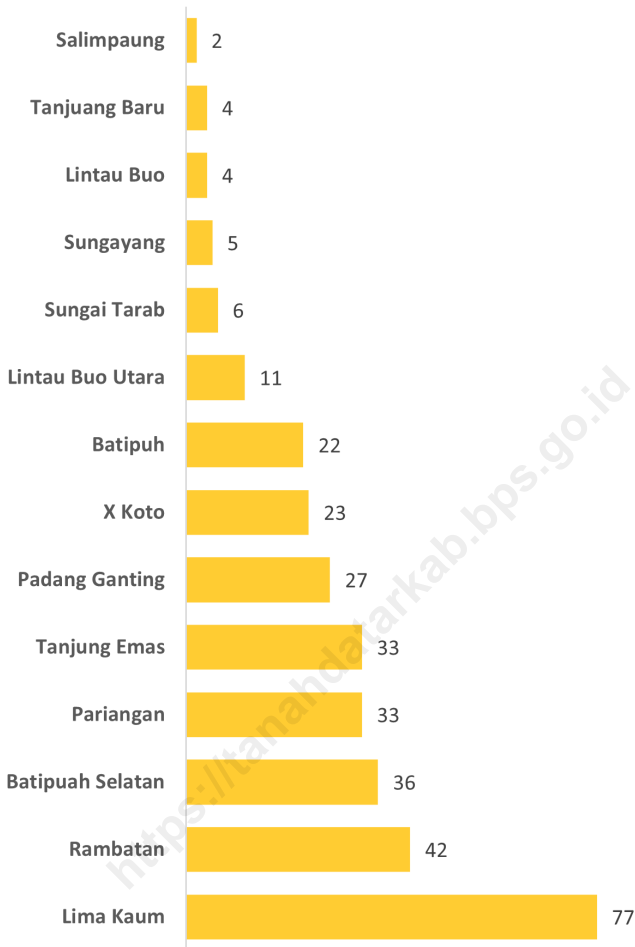
Jika dilihat dari Fasilitas Akomodasi (penginapan/hotel) di Kabupaten Tanah Datar, terdapat 4 hotel dan 50 homestay. Sedangkan untuk tempat makan/minum yang di Kabupaten Tanah Datar terdata sebanyak 325 unit pada tahun 2024.

DESCRIPTION

Enriched with many tourist objects scattered in all area of the Tanah Datar Regency, tourism industry has been one of the most promising sector in the region's economy to be developed.

In addition to this, there are 4 hotels and 50 homestay. Along with it, restaurants and modest restaurants in 2024 is 325 unit.

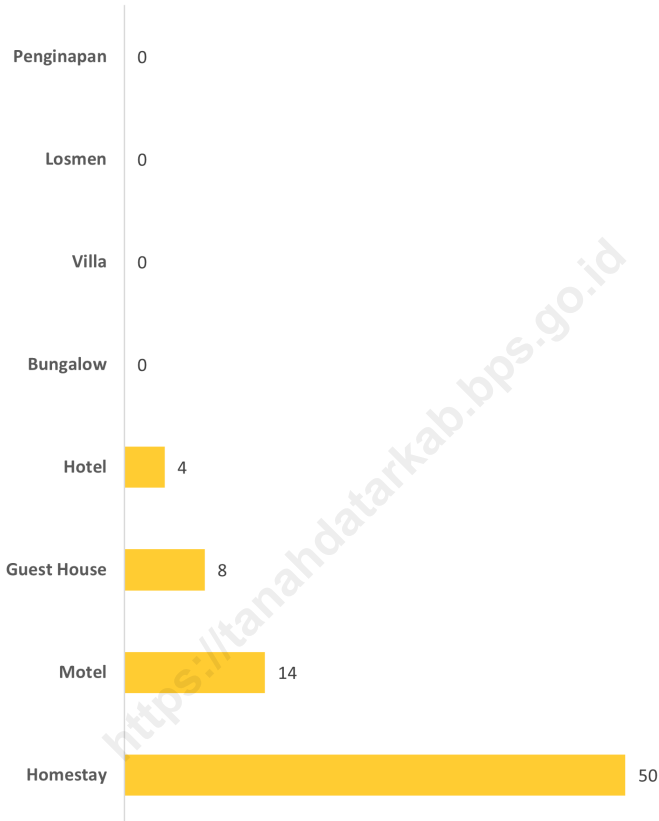
<https://tanahdatarkab.bps.go.id>



Sumber/Source : Dinas Pariwisata, Pemuda and Olahraga Kabupaten Tanah Datar/Department of Tourism, Youth and Sport of Tanah Datar Regency

Gambar
Figures 7.1

Jumlah Rumah Makan/Restoran Menurut Kecamatan di Kabupaten Tanah Datar, 2024
Number of Restaurants by District in Tanah Datar Regency, 2024



Sumber/Source : Dinas Pariwisata, Pemuda and Olahraga Kabupaten Tanah Datar/Department of Tourism, Youth and Sport of Tanah Datar Regency

Gambar
Figures 7.2

**Jumlah Hotel dan Penginapan di Kabupaten Tanah Datar,
2024**
Number of Hotels and Inns in Tanah Datar Regency, 2024

Tabel
Table 7.1**Jumlah Rumah Makan/Restoran Menurut Kecamatan di
Kabupaten Tanah Datar, 2021–2024**
**Number of Restaurants by District in Tanah Datar Regency,
2021–2024**

Kecamatan District	2021	2022	2023	2024
(1)	(2)	(3)	(4)	(5)
X Koto	6	6	23	23
Batipuh	–	–	22	22
Batipuah Selatan	3	1	36	36
Pariangan	–	–	33	33
Rambatan	2	4	42	42
Lima Kaum	22	6	64	77
Tanung Emas	3	6	33	33
Padang Ganting	1	1	27	27
Lintau Buo	3	3	4	4
Lintau Buo Utara	2	3	11	11
Sungayang	–	–	5	5
Sungai Tarab	2	4	6	6
Salimpaung	2	1	2	2
Tanjung Baru	1	3	4	4
Tanah Datar	47	38	312	325

Sumber/Source: Dinas Pariwisata, Pemuda and Olahraga Kabupaten Tanah Datar/Department of Tourism, Youth and Sport of Tanah Datar Regency

Tabel 7.2
Table

Jumlah Hotel dan Akomodasi Lainnya Menurut Kecamatan dan Jenis Akomodasi di Kabupaten Tanah Datar, 2024

Number of Hotels and Other Accomodations by District and Accomodation Type in Tanah Datar Regency, 2024

Kecamatan <i>District</i>	Hotel <i>Hotel</i>	Bungalow <i>Cottage</i>	Villa <i>Villa</i>	Losmen <i>Logement</i>
(1)	(2)	(3)	(4)	(5)
X Koto	1	–	–	–
Batipuh	–	–	–	–
Batipuah Selatan	1	–	–	–
Pariangan	–	–	–	–
Rambatan	–	–	–	–
Lima Kaum	2	–	–	–
Tanung Emas	–	–	–	–
Padang Ganting	–	–	–	–
Lintau Buo	–	–	–	–
Lintau Buo Utara	–	–	–	–
Sungayang	–	–	–	–
Sungai Tarab	–	–	–	–
Salimpaung	–	–	–	–
Tanjung Baru	–	–	–	–
Tanah Datar	4	–	–	–

Lanjutan Tabel/*Continued Table 7.2*

Kecamatan District	Penginapan Inn	Motel Motel	Guest House Guest House	Homestay Homestay
(1)	(6)	(7)	(8)	(9)
X Koto	–	7	8	9
Batipuh	–	1	–	3
Batipuah Selatan	–	1	–	1
Pariangan	–	–	–	5
Rambatan	–	–	–	4
Lima Kaum	–	1	–	1
Tanung Emas	–	4	–	15
Padang Ganting	–	–	–	4
Lintau Buo	–	–	–	–
Lintau Buo Utara	–	–	–	2
Sungayang	–	–	–	1
Sungai Tarab	–	–	–	2
Salimpaung	–	–	–	2
Tanjung Baru	–	–	–	1
Tanah Datar	–	14	8	50

Sumber/*Source*: Dinas Pariwisata, Pemuda and Olahraga Kabupaten Tanah Datar/*Department of Tourism, Youth and Sport of Tanah Datar Regency*

Tabel
Table 7.3

Daftar Hotel dan Akomodasi Menurut Kecamatan dan Jenis Akomodasi di Kabupaten Tanah Datar, 2024
List of Hotels and Other Accomodations by District and Accomodation Type in Tanah Datar Regency, 2024

Nama Name	Jenis Type	Alamat Address	Jumlah Kamar Rooms	Jumlah Tempat Tidur Beds
(1)	(2)	(3)	(4)	(5)
1. Hotel Emersia	Bintang 4	Jl.Hamka NO.41 Jorong Parak Jua, Nagari Baringin–Tanah Datar	223	323
2. Emerone	Bintang 2	Jl. Sungayang No. 30.Jorong Kampung Baru Batusangkar	40	60
3. Aia Angek Cottage	Bintang 1	Jl.raya padang panjang – Bukittinggi, Nagari Aia Angek–Tanah Datar	22	32
4. Singkarak Sumpur Hotel	Bintang 1	Jorong Sudut Nagari Sumpur Batipuh Selatan	39	75
5. Hotel Pagaruyung	Non Bintang	Jln . Hamka No.1 BATUSANGKAR	40	60
6. Yoherma	Non Bintang	Jln.Hamka No. 15	30	45
7. Villa Nabawy	Non Bintang	Jorong Koto Tuo Nagari Panyalaian Kec. X Koto	13	26
8. Boegenville	Non Bintang	Jln.Soedirman No.34 Lima Kaum	4	8
9. Hotel Jayakarta	Non Bintang	Jorong Pasir Jaya Nagari III Koto Rambatan	25	50
10. Hotel Satria Syariah	Non Bintang	Jorong Kubu Rajo Nagari Limo Kaum Kec. Lima Kaum	8	12
11. Homestay Mayasari	Homestay	Jl.Sutan Syahrir Koto Baru	5	10
12. Homestay Khoirina	Homestay	Jorong Patai, Nagari Padang Magek Rambatan	7	14
13. Puri Gevana	Homestay	KM 6, Jalan Raya Solok – Padang , Batipuh Baruah	11	11
14. Homestay Kampung Minang	Homestay	Jorong Nagari Sumpur, Batupuh Selatan	10	100
15. Homestay Uda Denai	Homestay	Nagari Guguak Malalo	3	3
16. Homestay Macau Duo	Homestay	Nagari Guguak Malalo	4	4
17. Homestay Malalo	Homestay	Jorong Tanjung Sawah, Nagari Padang Laweh, Malalo	2	2

Lanjutan Tabel/*Continued Table 7.3*

	Nama Name	Jenis Type	Alamat Address	Jumlah Kamar Rooms	Jumlah Tempat Tidur Beds
	(1)	(2)	(3)	(4)	(5)
18.	Homestay Tan Kayo	Homestay	Nagari Padang Laweh Malalo	5	5
19.	Homestay Pokdarwis Pariangan	Homestay	Pariangan	1	20
20.	Homestay Umega	Homestay	Jorong Guguak Nagari Pariangan	5	5
21.	Homestay Nabila	Homestay	Jorong Guguak Nagari Pariangan	3	3
22.	Puri Ratna Juwita	Homestay	Jl. Masjid Raya Lima Kaum No.87 Jorong Tigo Tumpuak	15	15
23.	Homestay Sawir Ratna	Homestay	Jl. Balai Labuah Ateh No 74	6	12
24.	Homestay Bougenvil	Homestay	Jl. Sudirman No 34	4	4
25.	Wisma Hadiza	Homestay	Jl.Sudirman Jorong Dusun Tuo, Simpang Surau Kariang	5	10
26.	Homestay Satria Syariah	Homestay	Jl. Simpang Kiambang	5	10
27.	Homestay Sawah Laman	Homestay	Jl.A.Yani No. 444 Pincuran Tujuh, Nagari Baringin	2	2
28.	Homestay Khadijah	Homestay	Jl.A.Yani No. 456 Pincuran Tujuh, Nagari Baringin	2	2
29.	Homestay Keluarga	Homestay	Jl.A.Yani No.459 Pincuran Tujuh, Nagari Baringin	5	7
30.	Puri Malana	Homestay	Jl. Moh.Yamin No.149	7	7
31.	Homestay Puncak Bendungan	Homestay	Pagaruyung	6	12
32.	Wisma Hijau Daun	Homestay	Jl.Sutan Alam Bagagarsyah	10	10
33.	Homestay Uda Ikhlas	Homestay	Jl. Sutan Alam Bagagarsyah	2	4
34.	Homestay Esther	Homestay	Jl. Sutan Alam Bagagarsyah	2	2
35.	Wisma Kampung Teleng	Homestay	Kampung Teleng No 37, Jorong Jati Nagari Baringin	10	20
36.	Homestay Nelly	Homestay	Jl.Simpuruik No 11	3	3
37.	Homestay Rumah Ibu	Homestay	Jl.Sungayang No 146 Simpuruik	6	10

Lanjutan Tabel/*Continued Table 7.3*

Nama Name	Jenis Type	Alamat Address	Jumlah Kamar Rooms	Jumlah Tempat Tidur Beds
(1)	(2)	(3)	(4)	(5)
38. Penginapan Rachella	Homestay	Jl. Hamka No.42 Parak Jua	10	10
39. Penginapan DM Syariah	Homestay	Jl. Parak Jua, Nagari Baringin	5	10
40. Penginapan Muslim	Homestay	Jl. Parak Jua, Nagari Baringin	5	10
41. Homestay Ali Onga	Homestay	Jl. Hamka (belakang SPBU Parak Juar)	4	4
42. Homestay Baniara	Homestay	Jl. Sei Tarab	4	5
43. Wisma Santi	Homestay	Lubuk Jantan	6	11
44. Khaw's Homestay	Homestay	Puncak Pato	3	6
45. Homestay Rumah Gadang BB	Homestay	Tiga Batua	3	5
46. Wisma Sr	Homestay	Nagari Lima Kaum Kec lima kaum	2	4
47. puncak kawa gudester	Homestay	Nagari Pariangan, desa terindah	2	4
48. rumah tiinggi	Homestay	nagari pangian kec lintau buo	2	4
49. Pandai Sikek Cottage and Glamping	Homestay	Nagari Pandai sikek	4	4
50. Homestay Nurbaya	Homestay	Aie angek x koto	4	6

Sumber/*Source*: Dinas Pariwisata, Pemuda and Olahraga Kabupaten Tanah Datar/*Department of Tourism, Youth and Sport of Tanah Datar Regency*

Tabel
Table 7.4

Daftar Objek Wisata Menurut Kecamatan, Jenis dan Lokasi Nagari di Kabupaten Tanah Datar, 2024
List of Tourism Objects by District, Type and Village Location in Tanah Datar Regency, 2024

Kecamatan <i>District</i>	Nama Objek Wisata <i>Tourist Object Name</i>	Jenis Objek <i>Type</i>	Lokasi Nagari <i>Village Location</i>
(1)	(2)	(3)	(4)
1. X Koto	Kampung Songket	Buatan	Pandai Sikek
	Makam Haji Miskin	Sejarah Budaya	Pandai Sikek
	Bika	Buatan	Pandai Sikek
	Aia Angek Cotagge	Alam	Pandai Sikek
	Agro Edu Tourism	Alam	Pandai Sikek
	Gunung Singgalang	Alam	Pandai Sikek
	Gunung Marapi	Alam	Koto Baru
	Talago Kota	Alam	Koto Baru
	Masjid Tuanku Pamasingan	Sejarah Budaya	Koto Laweh
	Makam Tuanku Pamasingan	Sejarah Budaya	Koto Laweh
	Makam Kuno	Sejarah Budaya	Koto Laweh
	Jembatan Tinggi dan Stasiun Kereta Api	Sejarah Budaya	Koto Laweh
	Air Terjun Lembah Anai	Alam	Singgalang
	Air Terjun Proklamator	Alam	Singgalang
	Mega Mendung	Alam	Aie Mancua
	Pasar Sayur Organik	Buatan	Aie Angek
	Bulakan Tabek Aie Angek	Alam	Aie Angek
	Padang Panningalan	Alam	Aie Angek
	Talago Kayu Tanduak	Alam	Aie Angek
	Pemandian Aia Angek	Alam	Aie Angek
Limparaik	Alam	Paninjauan	
Pemandian Arau	Alam	Paninjauan	

Lanjutan Tabel/*Continued Table 7.4*

Kecamatan District	Nama Objek Wisata Tourist Object Name	Jenis Objek Type	Lokasi Nagari Village Location
(1)	(2)	(3)	(4)
	Bulaan Tabek	Alam	Paninjauan
	Pemandian Lubuak Soda	Alam	Tambangan
	Goa Puti Baririang	Alam	Tambangan
	Taman Ulu	Alam	Tambangan
	Talago Kubang	Alam	Jaho
	Stasiun Pasar Rabaa Koto Baru	Cagar Budaya	Koto Baru
2. Batipuh	Goa Gunung Bungsu	Alam	Gunung Rajo
	Batu Sandaran Puti	Cagar Budaya	Sabu
	Air Terjun Nauli	Alam	Sabu
	Nagari Bunga	Alam	Andaleh
	Pohon Andaleh	Alam	Andaleh
	Surau Lubuak Bauak	Cagar Budaya	Batipuh Baruah
	Talago Payo Rapuih	Alam	Batipuh Baruah
	Balai Tuan Nan Gadang	Cagar Budaya	Batipuh Baruah
	Goa Batirai	Alam	Batipuh Ateh
	Balai Saruang	Cagar Budaya	Batipuh Ateh
	Magalit Gunung Bungsu	Cagar Budaya	Pincuran Tujuh
	Tanjung Mutiara		Pincuran Tujuh
	Stasiun Kereta Api	Cagar Budaya	
	Tapak Rumah Gadang	Cagar Budaya	
	Geosite Patahan Sumatera	Alam	Pincuran Tujuh
	Kampung Hayati	Alam	Andaleh
3. Batipuh Selatan	Batu Baraguang	Alam	Sumpur

Lanjutan Tabel/*Continued Table 7.4*

Kecamatan District	Nama Objek Wisata Tourist Object Name	Jenis Objek Type	Lokasi Nagari Village Location
(1)	(2)	(3)	(4)
	Batu Bajanjang	Wisata Budaya	Sumpu
	Rumah Gadang	Wisata Budaya	Sumpu
	Puncak Tubia	Wisata Budaya	Sumpu
	Air Terjun Titi Sarasah	Wisata Alam/Tirta	Sumpu
	Tapian Cintuak	Wisata Budaya	Sumpu
	Paket wisata Menjala dan menangkap ikan	Wisata Alam/Tirta	Sumpu
	Pangek, Singgang, Randang Sumpu	Wisata Kuliner	Sumpu
	Villa Batas	Wisata Alam	Bungo Tanjung
	Tanjung Mutiara	Wisata Alam/tirta	Batu Taba
	Aie Manggalagak	Wisata Alam/Tirta	Batu Taba
	Galundi	Wisata Tirta	Batu Taba
	Ngalau Indah	Wisata Alam	Batu Taba
	Lereng Tasurek	Wisata Alam	Batu Taba
	Lurah Tajun	Wisata Alam	Batu Taba
	Puncak Pinus Sabatang	Wisata Alam	Batu Taba
	Lobang Jepang	Wisata Alam	Batu Taba
	Stasiun Batu Tabal	Sejarah, Warisan budaya	Batu Taba
	Katupek Gulai Cancang	Wisata Kuliner	Batu Taba
	Persawahan Bong Bong	Wisata Pertanian	Batu Taba
	Komplek Kipas Aluvial Danau Singkarak	Wisata Alam (Geopark)	Sumpur dan Malalo
	Jendela Batu gamping Kuantan Danau Singkarak	Wisata Alam (Geopark)	Guguak Malalo
	Puncak Macau Duo	Alam/ Paralayang/ Wisata Minat Khusus	Malalo

Lanjutan Tabel/*Continued Table 7.4*

Kecamatan District	Nama Objek Wisata Tourist Object Name	Jenis Objek Type	Lokasi Nagari Village Location
(1)	(2)	(3)	(4)
	Stasiun Sumpu	Wisata Sejarah	Sumpu
	Jendela Batu gamping Kuantan Danau Singkarak	Wisata Alam	Sumpu
4. Pariangan	Prasasti Pariangan	Wisata Sejarah/Budaya	Pariangan
	Puncak Motir, Puncak Kawa, Puncak Tanjung Mamutui	Wisata Kuliner	Pariangan
	Sawah Gadang Satampang Baniah	Wisata Sejarah/Budaya	Pariangan
	Rumah Gadang Dt. Jopang	Wisata Sejarah/Budaya	Pariangan
	Lapangan Budaya	Wisata Sejarah/Budaya	Pariangan
	Masjid Tuo Pariangan	Wisata Sejarah/Budaya	Pariangan
	Aie Angek	Wisata Pemandian/tirta	Pariangan
	Aie Turun	Wisata Alam/tirta	Pariangan
	Kuburan Panjang	Wisata Sejarah/Budaya	Pariangan
	Pintu Angin	Wisata Alam	Sikaladi
	Puncak Pulutan	Wisata Alam	Sikaladi
	Bukik Sirangkiang	Wisata Alam	Guguk
	Kuburan Panjang	Wisata Sejarah/Budaya	Pariangan
	Balerong Sari	Wisata Sejarah/Budaya	Tabek
	Surau Banda	Wisata Religi	Tabek
5. Rambatan	Rumah Tuo Kampai Nan Panjang	Wisata Sejarah/Budaya	Balimbing
	Aua Sarumpun	Wisata Alam (Geopark)	III Koto
	Puncak Top	Wisata Alam	Rambatan
	Batu Basurek	Wisata Sejarah/Budaya	Rambatan
	Prasasti Rambatan	Wisata Sejarah/Budaya	Rambatan
	Rumah Gadang Dt. Sati	Wisata Sejarah/Budaya	Padang Magek

Lanjutan Tabel/*Continued Table 7.4*

Kecamatan District	Nama Objek Wisata Tourist Object Name	Jenis Objek Type	Lokasi Nagari Village Location
(1)	(2)	(3)	(4)
	Nisan Berukir	Wisata Sejarah/Budaya	Padang Magek
	Kincia Kamba 3	Wisata Buatan (Air)	Simawang
	Batang Ombilin	Wisata Minat Khusus / Arung Jeram	Simawang
	Makam Siti Jamila	Wisata Sejarah/Budaya	Simawang
	D'Tanang	Wisata Buatan (Air)	Simawang
	Prasasti Ombilin	Wisata Sejarah/Budaya	Simawang
	Endapan Danau Singkarak Purba	Wisata Alam (Geopark)	Simawang
	Magalit Simawang	Wisata Sejarah/Budaya	Simawang
	Arum Jeram Ombilin	Wisata Minat Khusus / Arung Jeram	Simawang
6. Lima Kaum	Mesjid Raya Lima Kaum	Wisata Religi	Lima Kaum
	Batu Batikam	Wisata Sejarah/Budaya	Lima Kaum
	Kuburan Rajo	Wisata Sejarah/Budaya	Lima Kaum
	Batusangkar 0 Kilometer	Wisata Alam	Lima Kaum
	Pasar Batusangkar	Wisata Kuliner	Lima Kaum
	Benteng Vander Cappelen	Wisata Sejarah	Lima Kaum
	Pasar Vander Cappelen	Wisata Kuliner	Lima Kaum
	Indo Jalito	Wisata Sejarah	Lima Kaum
	Pasar Batusangkar	Wisata Kuliner	Lima Kaum
	Tobek Godang	Wisata Pemandian	Parambahan
7. Tanjung Emas	Istano Basa Pagaruyung	Wisata Sejarah/Budaya	Pagaruyung
	Istano Salinduang Bulan	Wisata Sejarah/Budaya	Pagaruyung
	Ustano Rajo Alam	Wisata Sejarah/Budaya	Pagaruyung
	Bukit Batu Patah	Wisata Sejarah/Budaya	Pagaruyung

Lanjutan Tabel/*Continued Table 7.4*

Kecamatan District	Nama Objek Wisata Tourist Object Name	Jenis Objek Type	Lokasi Nagari Village Location
(1)	(2)	(3)	(4)
	Batu Luhak Nan Tigo	Wisata Sejarah/Budaya	Pagaruyung
	Breksi Polimik Pagaruyung	Wisata Alam (Geopark)	Pagaruyung
	Luhak Rajo	Wisata Sejarah/Budaya	Pagaruyung
	Prasasti Adityawarman	Wisata Sejarah/Budaya	Pagaruyung
	Sopan Mandidieh	Wisata Sejarah/Budaya	Pagaruyung
	Air Buluih	Wisata Sejarah/Budaya	Pagaruyung
	Ustano Rajo Saruaso	Wisata Sejarah/Budaya	Saruaso
	Makam Indomo	Wisata Sejarah/Budaya	Saruaso
	Prasasti Pompongan	Wisata Sejarah/Budaya	Saruaso
	Batu Basurek	Wisata Sejarah/Budaya	Saruaso
	Rumah Pohon	Wisata Alam	Tanjung Barulak
8. Padang Ganting	Aia Angek	Wisata Pemandian/Tirta	Koto Gadang
	Makam Tuan Khadi	Wisata Budaya	Koto Gadang
	Makam Syech Ibrahim	Wisata Minat Khusus	Koto Gadang
	Batu Jajak Nabi	Wisata Alam	Rajo Dani
	Talago Biru	Wisata Alam/Tirta	Taratak VIII
	Bukik Walan	Wisata Sejarah/Budaya	Padang Ganting
	Makam Tuanku Lareh	Wisata Sejarah/Budaya	Lareh Nan Panjang
	Puncak Pelangi	Wisata Alam	Jorong Lareh Nan Panjang
	Puncak Kopou	Wisata Alam	Jorong Lareh Nan Panjang
	Gunung Kasumbo	Wisata Alam	Jorong Lareh Nan Panjang
	Kampung Adat	Wisata Alam	Jorong Lareh Nan Panjang
	Puncak Marangin	Wisata Alam	Jorong Taratak XII
9. Lintau Buo	Ngalau Indah	Wisata Alam (Geopark)	Pangian

Lanjutan Tabel/*Continued Table 7.4*

Kecamatan <i>District</i>	Nama Objek Wisata <i>Tourist Object Name</i>	Jenis Objek <i>Type</i>	Lokasi Nagari <i>Village Location</i>
(1)	(2)	(3)	(4)
	Pemandian Umum Ngalau	Tempat Pemandian/tirta	Pangian
	Batu datar Sinamar Galopuang	Wisata arum Jeram/tirta	Pangian
	Gedung Cotroleur Lintau Buo	Wisata Sejarah/Budaya	Pangian
	Talago Anguih	Wisata Alam/tirta	Taluk
	Talago Baringin Koto Panjang	Wisata Alam/tirta	Tigo Jangko
10. Lintau Buo Utara	Panorama Puncak Pato	Wisata Sejarah/Budaya	Batu Bulek
	Puncak Rajo Sago	Wisata Alam	
	Rumah Tuanku Lintau	Wisata Sejarah/Budaya	Lubuak Jantan
	Makam Pahlawan	Wisata Sejarah/Budaya	Lubuak Jantan
	Makam Siti Hajir	Wisata Sejarah/Budaya	Lubuak Jantan
	Air Terjun Tanjung Bonai	Wisata Alam/Tirta	Tanjung Bonai
	Arum Jeram Sinamar	Wisata Minat Khusus/tirta	Lubuk Jantan
	Makam Siti Hajir	Wisata Sejarah/Budaya	
	Radio YB76	Wisata Sejarah/Budaya	
	Gunung Ladang makam tuanku Keramat	Wisata Sejarah/Budaya	
	Ngarai Siambek	Wisata Alam	Tanjung Bonai
	Ngarai Bunian	Wisata Alam	Batu Bulek
11. Sungayang	Makam Tuanku Gaduik	Wisata Sejarah/Budaya	Sungai Patai
	Ngalau Guo	Wisata Alam	Sungai Patai
	Batu Angkek-Angkek	Wisata Sejarah/Budaya	Tanjung
	Ngalau Soda	Wisata Alam	Tanjung
	Tanduk Kerbau	Wisata Sejarah/Budaya	Minangkabau
	Pamandian Minangkabau	Wisata air/tirta	Minangkabau

Lanjutan Tabel/*Continued Table 7.4*

Kecamatan District	Nama Objek Wisata Tourist Object Name	Jenis Objek Type	Lokasi Nagari Village Location
(1)	(2)	(3)	(4)
	Air Terjun Tumbuk Batu	Wisata Alam/tirta	Andaleh
	Air Terjun Mayang Tarurai	Wisata Alam/tirta	Andaleh
	Rumah Puti Reno Pinang	Wisata Sejarah/Budaya	Sungayang
	Luak Sadino	Wisata Alam/tirta	Sungayang
	Medan Bapaneh Ateh Lago	Wisata Sejarah/Budaya	Sungayang
	Banda Gadang	Wisata alam	Nagai minang
12. Sungai Tarab	Masjid Rao-Rao	Wisata Sejarah/Budaya	Rao-Rao
	Balerong Bunta	Wisata Sejarah/Budaya	Rao-Rao
	Rumah Adat Tiang Panjang	Wisata Sejarah/Budaya	Rao-Rao
	Batu Sandaran Rajo	Wisata Sejarah/Budaya	Rao-Rao
	Air Terjum Duo Bidadari	Wisata Alam/tirta	Koto Baru
	Kurimbang Batu Alang	Wisata Sejarah/Budaya	Sungai Tarab
	Makam Tuan Titah	Wisata Sejarah/Budaya	Sungai Tarab
	Pemandian Ucok	Wisata tirta	Sungai Tarab
	Rumah Gadang Panitahan	Wisata Sejarah/Budaya	Sungai Tarab
	Batu Baliang	Wisata Sejarah/Budaya	Sungai Tarab
	Batu Balipai	Wisata Minat Khusus	Sungai Tarab
	Batu Tujuh Tapak	Wisata Sejarah/Budaya	Sungai Tarab
	Jalan Raya Sungai Rabab	Wisata Kuliner	Sungai Tarab
	Masjid Sa`adah	Wisata Sejarah/Budaya	Gurun
	Makam Ninik Janggut hitam	Wisata Sejarah/Budaya	Talang Tangah
	Medan Bapaneh Satangkai	Wisata Sejarah/Budaya	Talang Tangah
	Makam Syech Abdurrahman	Wisata Sejarah/Budaya	Kumango

Lanjutan Tabel/*Continued Table 7.4*

Kecamatan District	Nama Objek Wisata Tourist Object Name	Jenis Objek Type	Lokasi Nagari Village Location
(1)	(2)	(3)	(4)
13. Salimpaung	Panorama Benteng Tabek Patah	Wisata Alam	Tabek Patah
	Rumah Pohon	Wisata Alam	Tabek Patah
	Kiniko Enterprise	Wisata Kuliner	Tabek Patah
	Batu Badindiang	Wisata Alam	Tabek Patah
	Talago Pakih	Wisata Alam/tirta	Tabek Patah
	Talago Aia Taganang	Wisata Alam/tirta	Tabek Patah
	Puncak Pella	Wisata Alam	Tabek Patah
	Makam Tuan Mangkudum	Wisata Sejarah/Budaya	Sumanik
	Rumah Adat Tuan Mangkudum	Wisata Sejarah/Budaya	Sumanik
	Gua Lansek	Wisata Alam	Supayang
	Bukik Simbatak	Wisata Alam	Supayang
	Bukik Godang	Wisata Alam/ Paralayang	Salimpaung
	Ngalau Tombak	Wisata Alam	
14. Tanjung Baru	Makam Syekh Abdul Hamid	Wisata Sejarah/Budaya	Tabek Patah
	Setapung Gadang	Wisata Sejarah/Budaya	Lawang Mandailing
	Panorama Puncak Alai	Wisata Alam	Koto Laweh
	Kuburan Ceylon	Wisata Sejarah/Budaya	Barulak
	Peternakan Etawah	Wisata Agro	Barulak

Sumber/*Source*: Dinas Pariwisata, Pemuda and Olahraga Kabupaten Tanah Datar/*Department of Tourism, Youth and Sport of Tanah Datar Regency*

BAB VIII / CHAPTER VIII

TRANSPORTASI DAN KOMUNIKASI

TRANSPORTATION AND COMMUNICATION

Kondisi Jalan & Jumlah Kendaraan

KABUPATEN TANAH DATAR TAHUN 2023

Road Condition and Number of Vehicles in Tanah Datar Regency 2023

55
MOBIL
PENUMPANG
Passenger cars

200
ANGKUTAN
PEDESAAN
Public Trans.

34.560
SEPEDA
MOTOR
Motorcycles

5.100
MOBIL
BARANG
Delivery cars/trucks

331
MOBIL
BUS
Buses

JALAN KABUPATEN

Regency Road

✓ **1.056,5 km**

dalam kondisi baik
in good condition

! **117,5 km**

dalam kondisi sedang
in fair condition

✗ **329,2 km**

dalam kondisi rusak
in damaged condition

JALAN PROVINSI

Provincial Road

✓ **84,9 km**

dalam kondisi baik
in good condition

! **36,8 km**

dalam kondisi sedang
in fair condition

✗ **33,3 km**

dalam kondisi rusak
in damaged condition

JALAN NASIONAL

National Road

✓ **39,1 km**

dalam kondisi baik
in good condition

! **0 km**

dalam kondisi sedang
in fair condition

✗ **0 km**

dalam kondisi rusak
in damaged condition

PENJELASAN TEKNIS

1. Kendaraan bermotor adalah setiap kendaraan yang digerakkan oleh peralatan teknik yang ada pada kendaraan tersebut, biasanya digunakan untuk angkutan orang atau barang di atas jalan raya selain kendaraan yang berjalan di atas rel. Kendaraan bermotor yang dicatat adalah semua jenis kendaraan kecuali kendaraan bermotor TNI/Polri dan Korps Diplomatik.
2. Mobil penumpang adalah setiap kendaraan bermotor yang dilengkapi dengan tempat duduk untuk sebanyak-banyaknya delapan orang, tidak termasuk tempat duduk untuk pengemudi, baik dilengkapi atau tidak dilengkapi bagasi.
3. Mobil bis adalah setiap kendaraan bermotor yang dilengkapi dengan tempat duduk untuk lebih dari delapan orang, tidak termasuk tempat duduk untuk pengemudi, baik dilengkapi atau tidak dilengkapi bagasi.
4. Mobil truk adalah setiap kendaraan bermotor yang digunakan untuk angkutan barang, selain mobil penumpang, mobil bis dan kendaraan bermotor roda dua.
5. Kereta api adalah kendaraan dengan tenaga gerak (listrik, diesel atau tenaga uap) yang berjalan sendiri maupun dirangkaikan

TECHNICAL NOTES

1. *Motor vehicles are any kind of vehicles motorized by machine set up in those vehicles, they are usually used for transporting peoples or goods on roads except vehicles moving along a railway line, The data cover all kinds of motor vehicles except those belong to Indonesia Army Force Indonesian State Police and Diplomatic Corps.*
2. *Passenger cars are any motor vehicles with no more than eight seats, excluding seat for driver, it can be with or without hoot.*
3. *Buses are large passenger cars having seats for more than eight passengers, excluding seat for driver, it can be with or without hoot.*
4. *Trucks are any motor vehicles used to transport goods excluding passenger cars, buses, and motorcycles.*
5. *Train is a coach or a number of coaches joined together, moving along a railway line, It can be passenger train or freight train.*

dengan kendaraan lain, yang akan atau sedang bergerak di atas rel, terdiri dari kereta penumpang dan kereta barang.

6. Kilometer penumpang adalah jumlah kilometer dari semua penumpang yang berangkat. Besaran ini merupakan penjumlahan jarak asal tujuan masing-masing penumpang.
 7. Rata-rata jarak perjalanan per penumpang adalah Rata-rata yang ditempuh oleh setiap penumpang, atau jumlah kilometer penumpang dibagi dengan jumlah penumpang berangkat.
 8. Kilometer ton adalah jumlah kilometer semua ton yang diangkut, Besaran ini merupakan hasil penjumlahan jarak asal tujuan masing-masing barang dalam ton.
 9. Rata-rata jarak angkut barang adalah Rata-rata jarak yang ditempuh oleh setiap ton barang atau jumlah kilometer ton dibagi dengan ton dimuat.
 10. Kunjungan kapal adalah kapal yang datang di pelabuhan baik untuk berlabuh di perairan maupun bersandar di dermaga.
 11. Gross Ton (GT) adalah volume ruangan kapal dalam m³, kecuali terowongan, lubang poros baling-baling, tempat jangkar, dan alas ganda.
 12. Sertifikat Operator Pesawat Udara
6. *Passenger kilometer is total kilometers of all departing passenger. This measurement is the sum of distance between the place of origin and the place of destination taken by all passengers.*
 7. *Mean distance of journey per passenger is mean distance taken by each passenger or total of passenger-kilometer divided by the number of departing passengers.*
 8. *Ton-kilometer is total kilometer of all cargoes carried, This is the sum of distance from area of origin to area of destination for each ton of cargoes.*
 9. *Mean distance of cargoes loaded is mean distance of each ton of cargoes loaded or total tonkilometer divided by total ton of cargoes loaded.*
 10. *Ship call is a ship arriving at a port either for mooring or berthing.*
 11. *Gross Ton (GT) is total volume of all room in a ship (m³), excluding the volume of tunnel, the axle of propellers, the anchor, and the chain locker.*
 12. *Aircraft Operator Certificate (AOC)*

adalah tanda bukti terpenuhinya standar dan prosedur dalam pengoperasian pesawat udara oleh perusahaan angkutan udara niaga.

13. Sertifikat Pengoperasian Pesawat Udara adalah tanda bukti terpenuhinya standar dan prosedur dalam pengoperasian pesawat udara untuk kegiatan angkutan udara bukan niaga.
 14. Kantor Pos adalah tempat pemberi pelayanan komunikasi tertulis dan atau surat elektronik, layanan paket, layanan logistik, layanan transaksi keuangan, dan layanan keagenan pos untuk kepentingan umum. Rumah pos berfungsi sama seperti kantor pos dan kantor pos pembantu, bedanya rumah pos biasanya terletak di daerah terpencil.
 15. Telekomunikasi adalah setiap pemancaran, pengiriman dan atau penerimaan dari setiap informasi dalam bentuk tanda-tanda, isyarat, tulisan, gambar, suara dan bunyi melalui sistem kawat, optik, radio atau sistem elektromagnetik lainnya.
 16. Jaringan telekomunikasi adalah rangkaian perangkat telekomunikasi dan kelengkapannya yang digunakan dalam bertelekomunikasi.
 17. Telepon tetap kabel dalam Susenas disebut telepon rumah adalah jaringan telekomunikasi menggunakan perangkat telepon
13. *Operating Certificate (OC) is clearance of compliance to the standards and procedures in aircraft operations by the commercial air transport companies.*
 14. *Post Office is a service provider facility of written communication and or electronic mail, parcel service, logistics services, financial transaction services, and postal services to the public. Postal house has the same function as the post office and subsidiary of post office, the difference is that postal house is usually located in remote areas.*
 15. *Telecommunication includes every transmitting, delivering and or receiving from every information of marking, signal, article, picture, sound and voice through strand of wire system, optic, radio or other electromagnetic system.*
 16. *Telecommunication network is peripheral network of telecommunication and its equipment used in the means of telecommunication.*
 17. *Fixed line telephone based on Susenas called home phone is a telecommunication network using fixed line telephone device which*

tetap dengan kabel yang secara umum diatur oleh standar-standar teknis dengan menggunakan suatu nomor telepon, dikenal pula sebagai Public Switched Telephone Network (PSTN). Pada umumnya dimanfaatkan untuk telepon rumah dan jaringan internet, memiliki kemampuan menghantarkan sinyal dengan kuat dan jelas dengan biaya yang relatif lebih murah.

18. Telepon bergerak seluler adalah perangkat telekomunikasi elektronik yang mempunyai kemampuan dasar yang sama dengan telepon tetap kabel, namun dapat dibawa ke mana-mana (portable, mobile) dan tidak perlu disambungkan dengan jaringan telekomunikasi kabel. Selain berfungsi sebagai telepon, telepon selular modern biasanya mendukung layanan tambahan seperti Short Messages Services (SMS), Multimedia Messages Service (MMS), e-mail dan akses Internet, aplikasi bisnis dan permainan, serta fotografi. Saat ini, Indonesia mempunyai dua sistem jaringan telepon bergerak seluler yaitu Global System for Mobile Telecommunications (GSM) dan CDMA.
19. Internet adalah sebuah jaringan komputer publik di seluruh dunia. Internet menyediakan akses ke sejumlah layanan komunikasi termasuk World Wide Web dan membawa e-mail, berita, hiburan

is generally regulated by technical standards, using a phone number, also known as the Public Switched Telephone Network (PSTN). It is generally used for home phone and Internet networks, has the ability to deliver a strong and clear signal with a relatively low cost.

18. *Cellular mobile phone is an electronic telecommunication device which has the same basic capabilities with fixed cables, but can be taken anywhere (portable, mobile) and does not need to be connected to the wired telecommunications networks. In addition to functioning as a telephone, modern mobile phone typically supports additional services such as Short Messages Services (SMS), Multimedia Messages Service (MMS), e-mail and access to the Internet, business applications and games, as well as photography. Currently Indonesia has two cellular mobile telephone network system that are GSM (Global System for Mobile Telecommunications) and Code Division Multiple Access (CDMA).*
19. *The internet is a worldwide public computer network. It provides access to a number of communication services including the World Wide Web and carries e-mail, news, entertainment and*

- dan file data.
20. Penyiaran Radio mencakup penyiaran sinyal suara melalui studio penyiaran radio dan fasilitas untuk transmisi program yang berhubungan dengan masyarakat, termasuk mengumpulkan dan menyalurkan program melalui kabel atau satelit, internet (stasiun radio internet), termasuk penyiaran data yang terintegrasi dengan penyiaran radio.
21. Penyiaran dan pemrograman televisi mencakup pembuatan program saluran televisi lengkap dari komponen program yang dibeli (seperti film, dokumenter, dan lain-lain), komponen program yang dihasilkan sendiri (seperti berita lokal, laporan langsung) atau kombinasi keduanya, pemrograman dari saluran video atas dasar permintaan, dan penyiaran data yang diintegrasikan dengan siaran televisi, Program televisi lengkap dapat disiarkan sendiri atau melalui distribusi pihak ketiga, seperti perusahaan kabel atau provider televisi satelit, Pemrograman dapat bersifat umum atau khusus (misalnya format terbatas seperti program berita, olah raga, pendidikan atau program yang ditujukan untuk anak muda), dapat dibuat dengan bebas tersedia untuk pemakai atau dapat hanya tersedia atas dasar langganan.
- data files.*
20. *Radio broadcasting includes voice signals broadcasting through radio broadcasting studios and facilities for the programs transmission related to community, including collecting and distributing programs via cable or satellite, internet (internet radio station), including integrated data broadcasting with radio broadcasting.*
21. *Broadcasting and television programming includes the manufacture of a complete television channel program from purchased program components (such as films, documentaries, etc.), own produced program components (such as local news, live reports) or a combination of both, the programming of the video channel on the basis of demand, and data broadcasting integrated with television broadcasting, Complete television program can broadcast their own or through a third party distribution, such as cable companies or satellite television providers, Programming can be general or specific (e.g, limited formats such as news programs, sports, education or programs aimed at young people), can be made freely available to users or can only available on a subscription basis.*

22. Penerbitan surat kabar, jurnal, dan buletin/Majalah mencakup usaha penerbitan surat kabar dan surat kabar iklan, jurnal, buletin, majalah umum dan teknis, komik termasuk penerbitan jadwal radio dan televisi, dan sebagainya.
23. Koran atau surat kabar adalah suatu penerbitan yang ringan dan mudah dibuang, biasanya dicetak pada kertas berbiaya rendah yang disebut kertas koran, yang berisi berita-berita terkini dalam berbagai topik. Topiknya bisa berupa even politik, kriminalitas, olahraga, tajuk rencana, dan cuaca. Jenis surat kabar umum biasanya diterbitkan setiap hari, kecuali pada hari-hari libur, Surat kabar sore juga umum di beberapa negara. Selain itu, juga terdapat surat kabar mingguan yang biasanya lebih kecil dan kurang prestisius dibandingkan dengan surat kabar harian dan isinya biasanya lebih bersifat hiburan.
24. Tabloid adalah istilah suatu format surat kabar yang lebih kecil (597 mm×375 mm) dari ukuran standar koran harian. Istilah ini biasanya dikaitkan dengan penerbitan surat kabar reguler non harian (bisa mingguan, dwimingguan, dll), yang terfokus pada hal-hal yang lebih “tidak serius”, terutama masalah selebritas, olah raga, kriminal, dll.
22. *Newspapers, journals, and bulletin/magazine publishing include newspapers and newspaper advertisements, journals, bulletin, general and technical magazines, comic, including radio and television schedule publishing, and so on.*
23. *Newspaper is a lightweight publication but easily disposed of, usually printed on low-cost paper called newsprint, containing the latest news on various topics. Topics can include political events, crime, sports, editorials, and weather, Common types of newspapers are usually published daily, except on holidays, Afternoon newspapers are also common in some countries, In addition, there is also a weekly newspaper that is usually smaller and less prestigious than the daily newspaper and its contents are usually more entertainment.*
24. *Tabloid is a smaller term format of newspaper (597 mm × 375 mm) than a standard size daily newspaper. This term is usually associated with the publishing of non-daily regular newspapers (can be weekly, biweekly, etc.), which focus on the things that are “not too serious”, especially the problem of celebrity, sports, crime, etc.*

25. Jurnal adalah majalah yang khusus memuat artikel dalam suatu bidang ilmu tertentu.
26. Buletin adalah publikasi organisasi yang mengangkat perkembangan suatu topik atau aspek tertentu dan diterbitkan/dipublikasikan secara teratur (berkala) dalam waktu yang relatif singkat (harian hingga bulanan), Buletin ditujukan kepada khalayak yang lebih sempit, yang berkaitan dengan bidang tertentu saja, Tulisan dalam buletin umumnya singkat dan padat (mirip berita), menggunakan bahasa yang formal, dan banyak istilah teknis berkaitan dengan bidang tersebut.
27. Majalah adalah penerbitan berkala yang berisi bermacam macam artikel dalam subyek yang bervariasi, Majalah biasa diterbitkan mingguan, dwimingguan atau bulanan, Majalah biasanya memiliki artikel mengenai topik populer yang ditujukan kepada masyarakat umum dan ditulis dengan gaya bahasa yang mudah dimengerti oleh banyak orang.
28. Oplah adalah jumlah barang yang tercetak dalam satuan eksemplar.
29. Bioskop adalah pertunjukkan yang diperlihatkan dengan gambar (film) yang disorot sehingga dapat bergerak, Bioskop juga diartikan sebagai tempat untuk menonton pertunjukkan
25. *Journal is a special magazine that publish an article in a particular field of science.*
26. *Bulletin is a publication of an organization that raised the development of a particular topic or aspect and issued/published regularly (periodically) in a relatively short time (daily to monthly), Bulletin is addressed to a narrower audience, which relates to a particular field, Posts in bulletin are generally short and concise (similar to news), using formal language and a lot of technical terms related to the field.*
27. *Magazine is a periodical publication containing a variety of articles on varied subjects, Regular magazine published weekly, biweekly or monthly, Magazines usually have articles on popular topics which are addressed to the general public and written in a style that is easily understood by many people.*
28. *The circulation is the number of items printed in units of copies.*
29. *Cinema is a show that is shown with the image (film) highlighted so it can move, Cinema also be interpreted as a place to watch the shows using a wide screen movies, where the film images projected*

film dengan menggunakan layar lebar, dimana gambar film diproyeksikan ke layar menggunakan proyektor.

onto a screen using a projector.

<https://tanahdatarkab.bps.go.id>

ULASAN

Pada tahun 2024, Kabupaten Tanah Datar memiliki menara telekomunikasi seluler sejumlah 164 unit. Kecamatan yang memiliki jumlah tower terbanyak adalah Kecamatan X Koto sejumlah 28 unit.

Kendaraan bermotor wajib uji di Kabupaten Tanah Datar berjumlah 5.277 unit didominasi oleh pick up barang sebanyak 2.642 unit.

DESCRIPTION

In 2024, Tanah Datar Regency has 164 units of cellular telecommunication tower. The District that has the largest number of towers is X Koto District with 28 units.

Motor vehicles required to be tested in Tanah Datar Regency totaled 5,277 units, the same as the previous year, which were dominated by goods pick-up cars of 2,642 units.

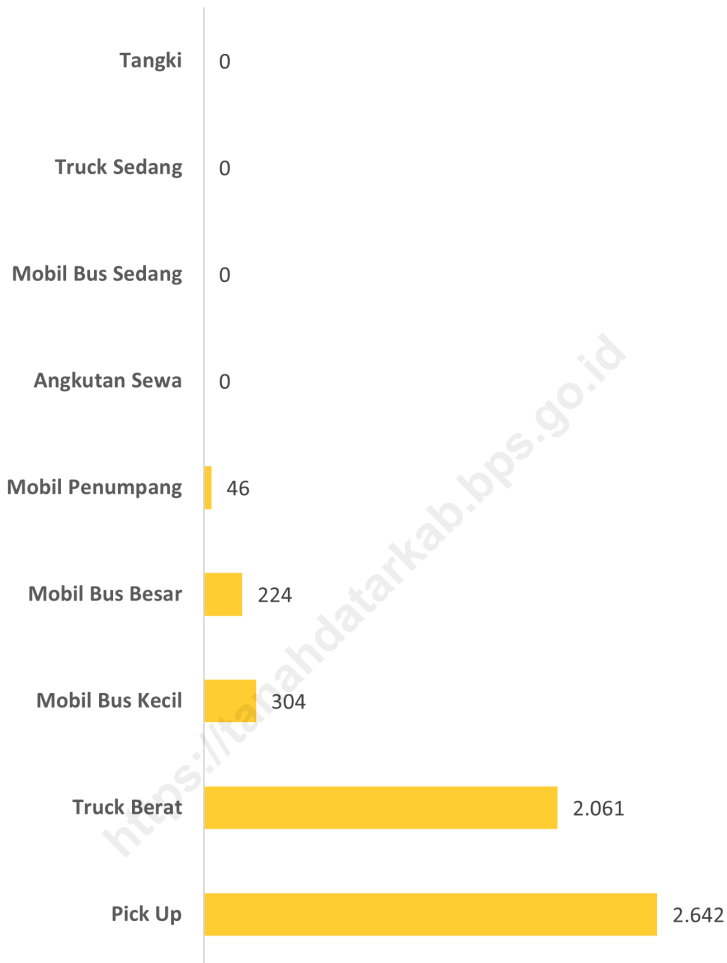
<https://tanahdatarkab.bps.go.id>



Sumber/Source : Dinas Kominfo Kabupaten Tanah Datar/Department of Communication and Informatics of Tanah Datar Regency

Gambar 8.1
Figures

Perkembangan Menara Telekomunikasi Seluler di Kabupaten Tanah Datar, 2020–2024
Trend in Number of Cellular Telecommunication Towers in Tanah Datar Regency, 2020–2024



Sumber/Source : Dinas Perhubungan Kabupaten Tanah Datar/Department of Transportation of Tanah Datar Regency

Gambar
Figures 8.2

**Kendaraan Bermotor Wajib Uji Menurut Jenis Kendaraan
di Kabupaten Tanah Datar, 2024**
*Motor Vehicle Inspection by Type in Tanah Datar Regency,
2024*

8.1 TRANSPORTASI TRANSPORTATION

Tabel 8.1.1 Panjang Jalan¹ Menurut Kecamatan, Status, dan Jenis Permukaan di Kabupaten Tanah Datar (km), 2023
Table 8.1.1 Length of Roads¹ by District, Status and Surface Type in Tanah Datar Regency (km), 2023

Kecamatan District	Status Status	Jenis Permukaan/Surface Type				Jumlah Total
		Aspal Asphalt	Batu Beton Stone/ Concrete	Kerikil Gravel	Tanah Ground	
(1)	(2)	(3)	(4)	(5)	(6)	(7)
X Koto	Nasional	14,75	–	–	–	14,75
	Provinsi	–	–	–	–	–
	Kabupaten	87,57	27,96	11,40	9,77	136,70
Batipuh	Nasional	11,55	–	–	–	11,55
	Provinsi	4,50	–	–	–	4,50
	Kabupaten	67,80	37,52	1,85	18,51	125,68
Batipuah Selatan	Nasional	3,20	–	–	–	3,20
	Provinsi	18,30	–	–	–	18,30
	Kabupaten	12,77	9,85	–	7,65	30,27
Pariangan	Nasional	–	–	–	–	–
	Provinsi	8,00	–	–	–	8,00
	Kabupaten	46,36	17,37	–	3,68	67,41
Rambatan	Nasional	9,60	–	–	–	9,60
	Provinsi	17,50	–	–	–	17,50
	Kabupaten	102,95	42,82	9,65	52,52	207,94
Lima Kaum	Nasional	–	–	–	–	–
	Provinsi	10,01	–	–	–	10,01
	Kabupaten					

Lanjutan Tabel/*Continued Table 8.1.1*

Kecamatan <i>District</i>	Status <i>Status</i>	Jenis Permukaan/ <i>Surface Type</i>				Jumlah <i>Total</i>
		Aspal <i>Asphalt</i>	Batu Beton <i>Stone/ Concrete</i>	Kerikil <i>Gravel</i>	Tanah <i>Ground</i>	
(1)	(2)	(3)	(4)	(5)	(6)	(7)
Tanjung Emas	Nasional	–	–	–	–	–
	Provinsi	13,80	–	–	–	13,80
	Kabupaten	83,52	33,85	1,81	45,91	165,09
Padang Ganting	Nasional	–	–	–	–	–
	Provinsi	22,80	–	–	–	22,80
	Kabupaten	34,35	18,82	10,15	5,65	68,97
Lintau Buo	Nasional	–	–	–	–	–
	Provinsi	18,32	–	–	–	18,32
	Kabupaten	40,32	27,79	10,70	6,30	85,11
Lintau Buo Utara	Nasional	–	–	–	–	–
	Provinsi	12,90	–	–	–	12,90
	Kabupaten	114,39	26,88	12,65	4,30	158,22
Sungayang	Nasional	–	–	–	–	–
	Provinsi	–	–	–	–	–
	Kabupaten	53,00	9,29	–	3,20	65,49
Sungai Tarab	Nasional	–	–	–	–	–
	Provinsi	7,00	–	–	–	7,00
	Kabupaten	85,97	15,73	4,32	10,55	116,57
Salimpaung	Nasional	–	–	–	–	–
	Provinsi	7,50	–	–	–	7,50
	Kabupaten	65,02	20,93	0,50	9,15	95,60

Lanjutan Tabel/*Continued Table* 8.1.1

Kecamatan <i>District</i>	Status <i>Status</i>	Jenis Permukaan/ <i>Surface Type</i>				Jumlah <i>Total</i>
		Aspal <i>Asphalt</i>	Batu Beton <i>Stone/ Concrete</i>	Kerikil <i>Gravel</i>	Tanah Ground	
(1)	(2)	(3)	(4)	(5)	(6)	(7)
Tanjuang Baru	Nasional	–	–	–	–	–
	Provinsi	14,40	–	–	–	14,40
	Kabupaten	45,50	12,25	5,60	4,10	67,45
Tanah Datar	Nasional	39,10	–	–	–	39,10
	Provinsi	155,03	–	–	–	155,03
	Kabupaten	923,28	320,83	68,92	190,19	1.503,22

Catatan/*Note*: ¹ Data tidak termasuk panjang jalan tol/*Excluding toll road*

Sumber/*Source*: Dinas Pekerjaan Umum, Penatan Ruang, dan Pertanahan/*Department of Public Works, Spatial Planning and Land*

Tabel 8.1.2
Table

Panjang Jalan Menurut Kecamatan dan Kondisi Jalan di Kabupaten Tanah Datar (km), 2023
Length of Road by District and Condition in Tanah Datar Regenc (km), 2023

Kecamatan <i>District</i>	Status <i>Status</i>	Kondisi Jalan/Road Condition			
		Baik <i>Good</i>	Sedang <i>Fair</i>	Rusak Ringan <i>Minorly Damaged</i>	Rusak Berat <i>Severely Damaged</i>
(1)	(2)	(3)	(4)	(5)	(6)
X Koto	Nasional	14,75	–	–	–
	Provinsi	–	–	–	–
	Kabupaten	101,95	7,95	16,23	10,57
Batipuh	Nasional	11,55	–	–	–
	Provinsi	4,50	–	–	–
	Kabupaten	91,80	8,82	5,85	19,21
Batipuah Selatan	Nasional	3,20	–	–	–
	Provinsi	11,80	6,50	–	–
	Kabupaten	20,27	1,95	0,40	7,65
Pariangan	Nasional	–	–	–	–
	Provinsi	8,00	–	–	–
	Kabupaten	56,93	4,15	1,85	4,48
Rambatan	Nasional	9,60	–	–	–
	Provinsi	17,50	–	–	–
	Kabupaten	128,60	10,83	15,74	52,77
Lima Kaum	Nasional	–	–	–	–
	Provinsi	–	6,00	4,01	–
	Kabupaten	92,43	7,32	3,47	9,50

Lanjutan Tabel/*Continued Table 8.1.2*

Kecamatan <i>District</i>	Status <i>Status</i>	Kondisi Jalan/Road Condition			
		Baik <i>Good</i>	Sedang <i>Fair</i>	Rusak Ringan <i>Minorly Damaged</i>	Rusak Berat <i>Severely Damaged</i>
(1)	(2)	(3)	(4)	(5)	(6)
Tanjung Emas	Nasional	–	–	–	–
	Provinsi	6,20	4,40	3,20	–
	Kabupaten	93,26	13,25	13,72	44,86
Padang Ganting	Nasional	–	–	–	–
	Provinsi	10,10	2,00	10,70	–
	Kabupaten	48,24	1,70	5,04	13,99
Lintau Buo	Nasional	–	–	–	–
	Provinsi	10,32	5,00	3,00	–
	Kabupaten	49,16	11,80	10,80	13,35
Lintau Buo Utara	Nasional	–	–	–	–
	Provinsi	2,00	7,90	3,00	–
	Kabupaten	117,27	16,85	8,78	15,32
Sungayang	Nasional	–	–	–	–
	Provinsi	–	–	–	–
	Kabupaten	47,55	6,92	3,87	7,15
Sungai Tarab	Nasional	–	–	–	–
	Provinsi	–	4,00	3,00	–
	Kabupaten	92,56	4,99	5,72	13,30
Salimpaung	Nasional	–	–	–	–
	Provinsi	5,00	–	2,50	–
	Kabupaten	75,14	7,10	4,81	8,55

Lanjutan Tabel/*Continued Table 8.1.2*

Kecamatan <i>District</i>	Status <i>Status</i>	Kondisi Jalan/ <i>Road Condition</i>			
		Baik <i>Good</i>	Sedang <i>Fair</i>	Rusak Ringan <i>Minorly Damaged</i>	Rusak Berat <i>Severely Damaged</i>
(1)	(2)	(3)	(4)	(5)	(6)
Tanjung Baru	Nasional	–	–	–	–
	Provinsi	9,50	1,00	1,00	2,90
	Kabupaten	41,35	13,87	2,20	10,05
Tanah Datar	Nasional	39,10	–	–	–
	Provinsi	84,92	36,80	30,41	2,90
	Kabupaten	1.056,50	117,50	98,48	230,75

Sumber/*Source*: Dinas Pekerjaan Umum, Penatan Ruang, dan Pertanahan/*Department of Public Works, Spatial Planning and Land*

Tabel 8.1.3 **Daftar Terminal dan Pelataran Parkir Angkutan Darat di Kabupaten Tanah Datar, 2024**
List of Public Transport Terminals and Parking Areas in Tanah Datar Regency, 2024

Kecamatan District		Nama Name	Keterangan Description
(1)	(2)	(3)	(4)
1.	X Koto	Kawasan Wisata Lembah Anai	Pelataran Parkir Tepi Jalan Umum
2.	Lima Kaum	Terminal Jati	Terminal
		Terminal Piliang Dobok	Terminal
		Jalan Soekarno–Hatta	Pelataran Parkir Tepi Jalan Umum
		Jalan D.i Panjaitan	Pelataran Parkir Tepi Jalan Umum
		Jalan S.parman	Pelataran Parkir Tepi Jalan Umum
		Jalan Kinantan	Pelataran Parkir Tepi Jalan Umum
		Jalan Sultan Alam Bagagarsyah / Lapangan Gumarang	Pelataran Parkir Tepi Jalan Umum
		Jalan Mt Haryono	Pelataran Parkir Tepi Jalan Umum
		Kawasan Pasar Papan	Pelataran Parkir Tepi Jalan Umum
		Kawasan Pasar Ternak Cubadak	Pelataran Tempat Khusus Parkir
3.	Tanjung Emas	Kawasan Istano Baso Pagaruyung	Pelataran Tempat Khusus Parkir
		Kawasan Taman Pagaruyung	Pelataran Tempat Khusus Parkir

Sumber/Source: Dinas Perhubungan Kabupaten Tanah Datar/Department of Transportation of Tanah Datar Regency

Tabel
Table 8.1.4

**Jumlah Kendaraan Bermotor Wajib Uji Menurut Jenis
Kendaraan di Kabupaten Tanah Datar, 2020–2024**
**Number of Vehicles Required for Inspection by Vehicle Type
in Tanah Datar Regency, 2020–2024**

Jenis Kendaraan Type of Vehicle	2020	2021	2022	2023	2024
(1)	(2)	(3)	(4)	(5)	(6)
Mobil Penumpang/ <i>Passenger Cars</i>	45	42	55	46	46
Angkutan Sewa/ <i>Rent Cars</i>	5	5	12	–	–
Mobil Bus/<i>Busses</i>					
Kecil/ <i>Small Busses</i>	199	207	223	210	304
Sedang/ <i>Medium Busses</i>	160	150	165	–	–
Besar/ <i>Big Busses</i>	160	147	158	220	224
Mobil Barang <i>Non Passenger Vehicle</i>					
Pick Up/ <i>Small Truck</i>	220	2.411	2.419	2.146	2.642
Truck Sedang/ <i>Medium Truck</i>	962	800	825	–	–
Truck Berat / <i>Heavy Truck</i>	420	470	483	2.809	2.061
Tangki/ <i>Tanker Truck</i>	4	5	5	–	–
Jumlah/<i>Total</i>	2.175	4.237	4.345	5.431	5.277

Sumber/*Source*: Dinas Perhubungan Kabupaten Tanah Datar/*Department of Transportation of Tanah Datar Regency*

Tabel 8.1.5 **Perkembangan Angkutan Penumpang Menurut Kategori di Kabupaten Tanah Datar, 2020–2024**
Trend in Passenger Count by Category in Tanah Datar Regency, 2020–2024

Kecamatan District	2020	2021	2022	2023	2024
(1)	(2)	(3)	(4)	(5)	(6)
AKAP/Interprovincial Vehicles					
Armada/Unit
Unit Masuk/Unit In	2.100	2.125	2.140	2.140	...
Unit Keluar/Unit Out	2.165	2.173	2.192	2.192	...
Penumpang Naik/Passenger Embarked	30.000	3.200	3.215	3.215	...
Penumpang Turun/Passenger Debarked	30.000	3.200	3.215	3.215	...
AKDP/Inter-city within the province					
Armada/Unit	100	110	125	125	...
Unit Masuk/Unit In	10.500	10.550	10.565	10.565	...
Unit Keluar/Unit Out	10.500	10.550	10.565	10.565	...
Penumpang Naik/Passenger Embarked	20.000	21.000	22.000	22.000	...
Penumpang Turun/Passenger Debarked	20.000	21.000	22.000	22.000	...
Angkutan Perkotaan/Urban public vehicles					
Armada/Unit	50	50	57	57	...
Unit Masuk/Unit In	500	730	735	735	...
Unit Keluar/Unit Out	500	727	735	735	...
Penumpang Naik/Passenger Embarked	2.000	2.600	2.610	2.610	...
Penumpang Turun/Passenger Debarked	2.000	2.600	2.610	2.610	...

Lanjutan Tabel/*Continued Table 8.1.5*

Kecamatan <i>District</i>	2020	2021	2022	2023	2024
(1)	(2)	(3)	(4)	(5)	(6)
Angkutan Pedesaan /Rural Public Vehicles					
<i>Armada/Unit</i>	210	210	215	150	...
<i>Unit Masuk/Unit In</i>	9.000	10.800	10.850	10.850	...
<i>Unit Keluar/Unit Out</i>	10.800	10.800	10.850	10.850	...
<i>Penumpang Naik/Passenger Embarked</i>	42.000	42.000	4.500	4.500	...
<i>Penumpang Turun/Passenger Debarked</i>	42.000	42.000	4.500	4.500	...

Sumber/*Source*: Dinas Perhubungan Kabupaten Tanah Datar/*Department of Transportation of Tanah Datar Regency*

Tabel 8.1.6 Perkembangan Jumlah Kendaraan Menurut Tipe Kendaraan di Kabupaten Tanah Datar, 2020–2024
Trend in Number of Vehicles by Type of Vehicle in Tanah Datar Regency, 2020–2024

Jenis Kendaraan Type of Vehicle	2020	2021	2022	2023	2024
(1)	(2)	(3)	(4)	(5)	(6)
Mobil Penumpang Passenger Cars	53	64	68	55	...
Angkutan Sewa Rent Cars	28	41	55	55	...
Mobil Bus Busses	675	700	710	331	...
Mobil Barang Freight Cars/Vans/Trucks	5.400	15	20	5.100	...
Sepeda Motor Motorbike	96.000	93.800	96.000	34.560	...
Angkutan Pedesaan Rural Public Transport	50	55	62	62	...
Angkutan Perkotaan Urban Public Transport	198	200	205	200	...
Jumlah Total	102.404	94.875	97.120	40.363	...

Sumber/Source: Dinas Perhubungan Kabupaten Tanah Datar/Department of Transportation of Tanah Datar Regency

Tabel
Table 8.1.7

Perkembangan Kinerja Angkutan Umum Menurut Kategori di Kabupaten Tanah Datar, 2020–2024
Trend in Public Transport Performance by Category in Tanah Datar Regency, 2020–2024

Jenis Kendaraan Type of Vehicle	2020	2021	2022	2023	2024
(1)	(2)	(3)	(4)	(5)	(6)
Angkutan Kota/Urban Public Vehicles					
Jumlah Armada/Unit	50	55	58	58	...
Jumlah Trayek/Routes	17	17	17	17	...
Kapasitas/Seat	9	9	9	9	...
Rata-rata LF/LF Average (%)	45	45	45	45	...
Kecepatan (km/jam)/Speed (km/hr)	40	40	40	40	...
Tarif (Rp./km)/Tariff (Rp/km)	800	800	1.000	1.000	...
Angkutan Pedesaan/Rural Public Vehicles					
Jumlah Armada/Unit	208	208	208	46	...
Jumlah Trayek/Routes	70	70	70	12	...
Kapasitas/Seat	11	11	11	12	...
Rata-rata LF/LF Average (%)	54	45	45	45	...
Kecepatan (km/jam)/Speed (km/hr)	40	40	40	60	...
Tarif (Rp./km)/Tariff (Rp/km)	600	600	800	1.000	...

Sumber/Source: Dinas Perhubungan Kabupaten Tanah Datar/Department of Transportation of Tanah Datar Regency

Tabel 8.1.8
Table

Perkembangan Menara Telekomunikasi Seluler Menurut Perusahaan Pemilik Menara di Kabupaten Tanah Datar, 2020–2024
Trend in Number of Cellular Telecommunication Towers by Providing Company in Tanah Datar Regency, 2020–2024

Pemilik Owner	2020	2021	2022	2023	2024
(1)	(2)	(3)	(4)	(5)	(6)
TELKOMSEL	38	38	15	15	15
INDOSAT	11	11	–	–	–
XL	10	10	1	1	1
AXIS/NTS	–	–	–	–	–
Tower Bersama Grup	37	37	41	42	47
PT Mega Tower	2	2	2	2	2
Protelindo	11	11	21	21	22
PT Lintas Media Asia	–	–	–	–	–
PT Telkom	–	–	–	–	–
PT Mandu Jaya Kotrindo	2	2	2	2	2
PT Lingga Jati	–	–	–	–	–
PT Daya Mitra Tel	22	26	55	56	55
PT Era Bangun Jaya	1	1	1	1	1
PT Solusi Tunas Pratama	4	4	4	4	4
PT Putra Arga Biangun	1	1	1	1	1
PT Candra Tama	2	2	9	9	9
PT Inti Bangun Sejahtera	1	2	2	2	2
PT Kharisma Daya Indonesia	2	2	–	–	–

Lanjutan Tabel/*Continued Table* 8.1.8

Pemilik Owner	2020	2021	2022	2023	2024
(1)	(2)	(3)	(4)	(5)	(6)
Game Traco Tunggal	–	1	1	1	1
PT Kharisma Daya Indonesia	–	–	–	–	1
Era Bangun Towerindo	–	–	1	1	1
Jumlah/Total	144	151	156	158	164

Sumber/Source: Dinas Kominfo Kabupaten Tanah Datar/Department of Communication and Informatics of Tanah Datar Regency

Tabel 8.1.9 Perkembangan Menara Telekomunikasi Seluler Menurut Kecamatan di Kabupaten Tanah Datar, 2020-2024
Trend in Number of Cellular Telecommunication Towers by District in Tanah Datar Regency, 2020-2024

Kecamatan District	2020	2021	2022	2023	2024
(1)	(2)	(3)	(4)	(5)	(6)
X Koto	24	25	26	27	28
Batipuh	10	11	11	11	11
Batipuah Selatan	7	6	6	6	6
Pariangan	6	6	8	7	7
Rambatan	13	15	15	15	16
Lima Kaum	16	16	16	16	16
Tanjung Emas	13	13	14	15	14
Padang Ganting	7	7	7	8	8
Lintau Buo	8	8	8	8	8
Lintau Buo Utara	11	12	12	12	13
Sungayang	3	3	4	4	5
Sungai Tarab	13	14	14	14	15
Salimpaung	11	11	11	11	12
Tanjuang Baru	2	4	4	4	5
Tanah Datar	144	151	156	158	164

Sumber/Source: Dinas Kominfo Kabupaten Tanah Datar/Department of Communication and Informatics of Tanah Datar Regency

8.2 KOMUNIKASI COMMUNICATION

Tabel 8.2.1 Jumlah Nagari¹ yang Memiliki Kantor Pos² Menurut Kecamatan di Kabupaten Tanah Datar, 2020–2024
Number of Nagari¹ with Post Office² by District in Tanah Datar Regency, 2020–2024

Kecamatan <i>District</i>	2020	2021	2024
(1)	(2)	(3)	(4)
X Koto	1	1	1
Batipuh	1	2	1
Batipuah Selatan	–	1	1
Pariangan	3	1	1
Rambatan	1	1	1
Lima Kaum	1	3	2
Tanjung Emas	1	1	1
Padang Ganting	2	1	1
Lintau Buo	1	–	–
Lintau Buo Utara	2	2	1
Sungayang	1	1	1
Sungai Tarab	1	–	–
Salimpaung	1	1	1
Tanjuang Baru	–	–	–
Tanah Datar	16	15	12

Catatan/Note: ¹Desa pada tabel ini termasuk Unit Permukiman Transmigrasi (UPT) yang masih dibina oleh kementerian terkait dan nagari di Provinsi Sumatera Barat/*Villages in this table includes Transmigration Resettlement Unit under related ministry and nagari in Sumatera Barat Province*

Sumber/Source: ²Kantor pos termasuk pos pembantu dan rumah pos/*Post office included auxiliary post office and mailing post*
Badan Pusat Statistik, Pendataan Potensi Desa/BPS-Statistics Indonesia, *Village Potential Data Collecting*

BAB IX / CHAPTER IX

PERBANKAN, KOPERASI DAN HARGA-HARGA BANKING, COOPERATIVES AND PRICES

Perkembangan Harga Bahan Pokok
Kab. Tanah Datar 2024 - 2025
Change in prices of main grocery products in Tanah Datar 2024 - 2025



BERAS / RICE

Harga akhir 2024: Rp.16.000/kg
Harga akhir 2025: Rp. 16.500/kg

Rice price rose from Rp. 16.000/kg in 2024's end to Rp. 16.500/kg in 2025's end

+ 3,1%

GULA PASIR / SUGAR

Harga akhir 2024: Rp.17.000/kg
Harga akhir 2025: Rp. 17.500/kg

Sugar price rose from Rp. 14.000/kg in 2024's end to Rp. 17.000/kg in 2025's end

+ 2,9%



GARAM / SALT

Harga akhir 2024: Rp.10.000/kg
Harga akhir 2025: Rp. 10.000/kg

Salt price did not increase within the term 2024 - 2025

+ 0%

MINYAK MAKAN / COOKING OIL

Harga akhir 2024: Rp.18.000/kg
Harga akhir 2025: Rp. 17.000/kg

Cooking oil price fell from Rp. 18.000/kg in 2024's end to Rp. 17.000/kg in 2025's end

- 5,5%



SUSU BUBUK/ MILK POWDER

Harga akhir 2024: Rp.40.000/400gr
Harga akhir 2025: Rp. 40.000/400gr

Cream milk price did not increase within the term 2024 - 2025

+ 0%

DAGING AYAM / CHICKEN MEAT

Harga akhir 2024: Rp. 28.000/kg
Harga akhir 2025: Rp. 27.000/kg

Chicken meat price fell from Rp. 28.000/kg in 2024's end to Rp. 27.000/kg in 2025's end

- 3,6%



TELUR AYAM RAS / CHICKEN EGG

Harga akhir 2024: Rp. 27.200/kg
Harga akhir 2025: Rp. 30.000/kg

Chicken egg price rose from Rp. 27.200/kg in 2024's end to Rp. 30.000/kg in 2025's end

+ 10,29%

DAGING SAPI / COW MEAT

Harga akhir 2024: Rp. 150.000/kg
Harga akhir 2025: Rp. 148.000/kg

Cow meat price fell from Rp. 150.000/kg in 2024's end to Rp. 148.000/kg in 2025's end

- 1,3%



CABAI / CHILLI

Cabai merah keriting/red chilli:
Rp. 27.500/kg
Cabai rawit/cayenne pepper:
Rp. 24.000/kg

BAWANG / ONIONS

Bawang merah / shallot:
Rp. 26.000/kg
Bawang putih / garlic:
Rp. 34.500/kg



Sumber/Source:

Dinas Koperasi dan Usaha Kecil Menengah, dan Perdagangan Kab. Tanah Datar
Department of Cooperatives, MSME, and Trade of Tanah Datar Regency

PENJELASAN TEKNIS

1. Realisasi Penerimaan dan Pengeluaran Pemerintah Kabupaten Tanah Datar adalah realisasi/perhitungan APBD Kabupaten pada tiap tahun anggaran.
2. Pendapatan Asli Daerah (PAD) adalah pendapatan yang diperoleh daerah yang dipungut berdasarkan peraturan daerah sesuai dengan peraturan perundang-undangan, guna keperluan daerah yang bersangkutan dalam membiayai kegiatannya.
3. Dana Perimbangan adalah dana yang bersumber dari pendapatan APBN yang dialokasikan kepada Daerah untuk mendanai kebutuhan daerah dalam rangka pelaksanaan desentralisasi.
4. Lain-lain Pendapatan yang Sah adalah pendapatan lainnya dari pemerintah pusat dan atau dari instansi pusat, serta dari daerah lainnya.

TECHNICAL NOTES

1. *Actual revenue and expenditure of Tanah Datar Regency Government is the realization /regency budget calculations for every fiscal year.*
2. *Original Local Government Revenue is revenue that withheld based on local regulations in accordance with the legislation, for the purposes of financing their activities.*
3. *Balanced Budget is the fund coming from the state budget that allocated to regions to fund their needs in the context of decentralization.*
4. *Other Legal Revenue is other income that coming from the central government and or from the central agencies, as well as from other local government.*

ULASAN

Tahun 2024 jumlah tenaga kerja sektor industri sebanyak 15.229 tenaga kerja dengan jumlah tenaga kerja terbanyak di kecamatan Sungai Tarab dengan jumlah 2.179 tenaga kerja.

Harga sembilan bahan pokok sepanjang tahun 2024 yang mengalami perubahan di setiap bulannya adalah kelompok beras, gula pasir, telur, dan minyak makan. Sedangkan garam, susu, dan kacang-kacangan tidak mengalami perubahan harga sepanjang tahun 2024.

DESCRIPTION

In 2024, the number of manufacturing labors will be 15,229 workers with the largest number of workers in Sungai Tarab district with 2,179 workers.

Retail price of nine essential commodities has been changing each month during 2024 are rice, sugar, egg and oil. Meanwhile salt, milk, and nuts remain still.

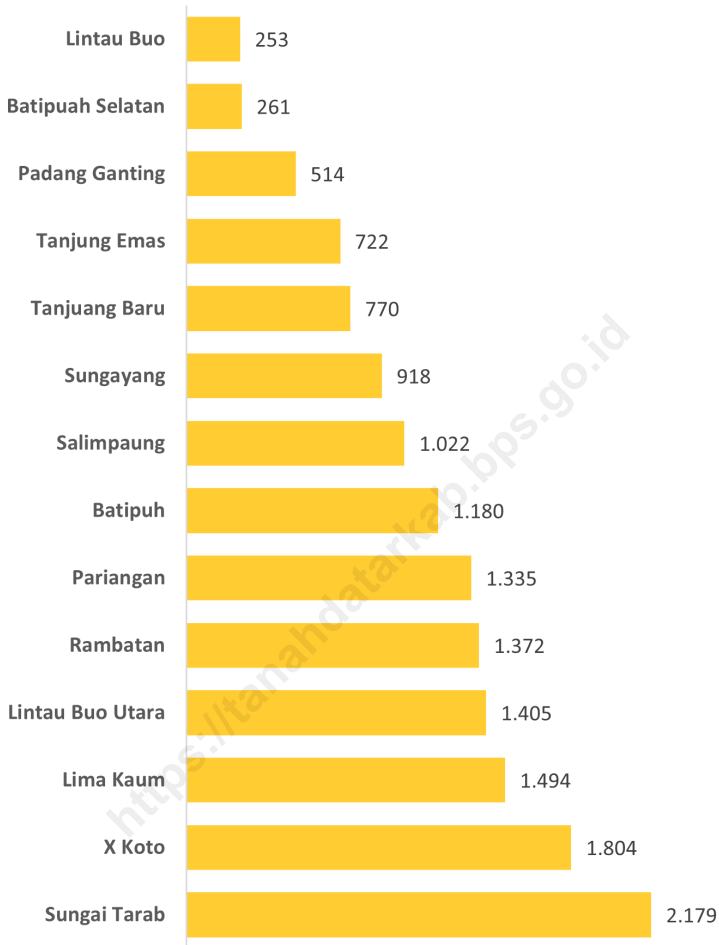
<https://tanahdatarkab.bps.go.id>



Sumber/Source : Dinas Koperasi, UKM, dan Perdagangan Kabupaten Tanah Datar/Department of Cooperatives, Micro and Small Enterprises and Trade of Tanah Datar Regency

Gambar 9.1
Figures

Perkembangan Bulanan Rata-rata Harga Eceran Beras Kualitas I di Kabupaten Tanah Datar, 2024
Monthly Trend of Rice Grade I Prices in Tanah Datar Regency, 2024



Sumber/Source : Dinas Tenaga Kerja dan Perindustrian Kabupaten Tanah Datar/Department of Labor and Industry of Tanah Datar Regency

Gambar
Figures 9.2

Jumlah Tenaga Kerja Sektor Industri Menurut Kecamatan di Kabupaten Tanah Datar, 2024
Number of Manufacturing Labors by District in Tanah Datar Regency, 2024

Tabel 9.1 Jumlah Koperasi Aktif Menurut Kecamatan di Kabupaten Tanah Datar, 2020–2024
Number of Active Cooperative by District in Tanah Datar Regency, 2020–2024

Kecamatan District	2020	2021	2022	2023	2024
(1)	(2)	(3)	(4)	(5)	(6)
X Koto	9	9	9	9	...
Batipuh	12	11	12	12	...
Batipuah Selatan	1	1	1	1	...
Pariangan	8	8	8	8	...
Rambatan	11	11	12	12	...
Lima Kaum	32	33	29	29	...
Tanjung Emas	10	12	13	13	...
Padang Ganting	3	3	4	4	...
Lintau Buo	5	5	5	5	...
Lintau Buo Utara	7	8	7	7	...
Sungayang	3	3	4	4	...
Sungai Tarab	5	5	5	5	...
Salimpaung	7	7	7	7	...
Tanjuang Baru	1	1	1	1	...
Tanah Datar	114	117	117	117	...

Sumber/Source: Dinas Koperasi, UKM, dan Perdagangan Kabupaten Tanah Datar/Department of Cooperatives, Micro and Small Enterprises and Trade of Tanah Datar Regency

Tabel 9.2
Table

Jumlah Koperasi Menurut Jenis Koperasi dan Kecamatan di Kabupaten Tanah Datar, 2023
Number of Cooperative by Kind of Cooperative and District in Tanah Datar Regency, 2023

Kecamatan <i>District</i>	Jenis Koperasi/ Kind of Cooperative					Lainnya <i>Other</i>	Jumlah <i>Total</i>
	Koperasi Unit Desa (KUD) <i>Rural Cooperatives</i>	Koperasi Pegawai Republik Indonesia (KPRI) <i>Indonesian Republic Civil Servants Cooperatives</i>	Koperasi Karyawan (KOPKAR) <i>Employees Cooperatives</i>	Koperasi Pedagang Pasar (KOP- PAS) <i>Market Merchant Cooperatives</i>			
(1)	(2)	(3)	(4)	(5)	(6)	(7)	
X Koto	2	4	–	6	9	28	
Batipuh	2	2	–	5	8	22	
Batipuah Selatan	1	2	1		4	11	
Pariangan	1	1	–	4	9	20	
Rambatan	3	3	–	3	10	21	
Lima Kaum	2	1	2	6	36	50	
Tanjung Emas	1	1	–	3	15	23	
Padang Ganting	–	–	–	2	3	7	
Lintau Buo	2	3	–	1	8	16	
Lintau Buo Utara	3	–	–		13	18	
Sungayang	2	–	–	3	4	12	
Sungai Tarab	2	–	1	1	11	22	
Salimpaung	3	–	–	4	10	20	
Tanjung Baru	1	–	–	1	2	5	
Tanah Datar	25	17	4	39	142	275	

Sumber/Source: Dinas Koperasi, UKM, dan Perdagangan Kabupaten Tanah Datar/Department of Cooperatives, Micro and Small Enterprises and Trade of Tanah Datar Regency

Tabel
Table 9.3**Jumlah Anggota Koperasi Menurut Kecamatan dan Jenis Koperasi di Kabupaten Tanah Datar, 2023**
Number of Cooperative Members by District and Type of Cooperative in Tanah Datar Regency, 2023

Kecamatan <i>District</i>	Banyaknya		Banyaknya	
	KUD	Anggota	Non KUD	Anggota
(1)	(2)	(3)	(4)	(5)
X Koto	2	790	19	633
Batipuh	2	1.150	15	2.167
Batipuah Selatan	1	801	7	869
Pariangan	1	246	14	1.001
Rambatan	3	1.279	16	2.501
Lima Kaum	2	213	45	7.633
Tanung Emas	1	1.998	18	2.616
Padang Ganting	–	346	6	570
Lintau Buo	2	684	12	997
Lintau Buo Utara	3	2.603	13	1.387
Sungayang	2	891	7	1.175
Sungai Tarab	2	378	14	2.246
Salimpaung	3	1.160	14	1.794
Tanjung Baru	1	635	2	539
Tanah Datar	25	13.174	202	26.128

Sumber/Source: Dinas Koperasi, UKM, dan Perdagangan Kabupaten Tanah Datar/Department of Cooperatives, Micro and Small Enterprises and Trade of Tanah Datar Regency

Tabel 9.4
Table

Simpanan, Cadangan dan Dana-dana Koperasi per 31 Desember Menurut Jenis Koperasi di Kabupaten Tanah Datar, 2023
Amount of Cooperative Saving, Reserves and Fund per December 31 by Type of Cooperative in Tanah Datar Regency, 2023

Jenis Koperasi Type of Cooperation	Simpanan (juta Rp.) Saving (million Rp.)	Cadangan (juta Rp.) Reserve (million Rp.)	Dana-dana (juta Rp.) Fund (million Rp.)
(1)	(2)	(3)	(4)
Koperasi Unit Desa <i>Rural Cooperatives</i>	2.624	1.371	113
Koperasi Serba Usaha <i>Multi Business Cooperatives</i>	577	212	–
Kopkar Perusahaan Swasta <i>Private Company Employees Cooperatives</i>	–	–	–
Kopkar BUMN <i>State Enterprise Employees Cooperatives</i>	–	–	–
Koperasi Pedagang Pasar <i>Market Merchants Cooperatives</i>	10.278	1.371	–
Koperasi Pegawai Republik Indonesia (KPRI) <i>Indonesian Republic Civil Cervants Cooperatives</i>	–	–	–
Primkop Angkatan Darat <i>Army Primary Cooperatives</i>	8	8	–
Primkop Angk. Kepolisian <i>Police Primary Cooperatives</i>	3.336	220	–
Primkopabri <i>TNI Primary Cooperatives</i>	73	25	–
Koperasi Veteran <i>Veteran Cooperatives</i>	–	–	–
Koperasi Wredatama <i>Retired Cooperatives</i>	–	–	–
Koperasi Wanita <i>Women Cooperatives</i>	–	–	–

Lanjutan Tabel/*Continued Table* 9.4

Jenis Koperasi <i>Type of Cooperation</i>	Simpanan (juta Rp.) <i>Saving</i> <i>(million Rp.)</i>	Cadangan (juta Rp.) <i>Reserve</i> <i>(million Rp.)</i>	Dana-dana (juta Rp.) <i>Fund</i> <i>(million Rp.)</i>
(1)	(2)	(3)	(4)
Koperasi Simpan Pinjam <i>Loan and Saving</i> <i>Cooperatives</i>	2.271,76	1.147	–
Koperasi Angkutan <i>Transportation Cooperatives</i>	–	–	–
Kop. Pedagang Kaki Lima <i>Street Vendor Cooperatives</i>	–	197	–
Koperasi Jasa Keuangan Syariah <i>Shareeah Finance Services</i> <i>Cooperatives</i>	631	207	–
Koperasi Aneka Perkebunan <i>Multi Plantation Business</i> <i>Cooperatives</i>	–	–	–
Koperasi Sekunder <i>Secondary Cooperatives</i>	–	–	–
Koperasi Pertanian <i>Agricultural Cooperatives</i>	587	221	–
Koperasi Pesantren <i>Boarding School</i> <i>Cooperatives</i>	–	–	–
Koperasi Nagari <i>Nagari Cooperatives</i>	11.298	1.456	–
Koperasi Lainnya <i>Other Cooperatives</i>	–	–	–
Jumlah/Total	31.684	6.436	113

Sumber/*Source*: Dinas Koperasi, UKM, dan Perdagangan Kabupaten Tanah Datar/*Department of Cooperatives, Micro and Small Enterprises and Trade of Tanah Datar Regency*

Tabel
Table 9.5**Simpanan, Volume Usaha dan Sisa Hasil Usaha Koperasi Menurut Kecamatan di Kabupaten Tanah Datar, 2023**
Amount of Cooperative Saving, Business Volume and Remaining Annual Income by District in Tanah Datar Regency, 2023

Kecamatan <i>District</i>	Simpanan (juta Rp.) <i>Saving</i> (million Rp.)	Volume Usaha (juta Rp.) <i>Business Volume</i> (million Rp.)	Sisa Hasil Usaha (juta Rp.) <i>Remaining Annual Income</i> (million Rp.)
(1)	(2)	(3)	(4)
X Koto	16.694	11.207	531
Batipuh	21.982	12.834	806
Batipuah Selatan	1.402	578	18
Pariangan	12.371	9.607	587
Rambatan	14.395	10.954	509
Lima Kaum	106.521	66.507	5.253
Tanjung Emas	61.735	43.795	24.500
Padang Ganting	6.704	7.693	301
Lintau Buo	7.577	7.572	301
Lintau Buo Utara	15.459	11.944	1.111
Sungayang	10.733	20.126	567
Sungai Tarab	30.537	15.443	2.378
Salimpaung	4.934	7.761	166
Tanjung Baru	1.090	878	62
Tanah Datar	312.133	226.899	37.090

Sumber/Source: Dinas Koperasi, UKM, dan Perdagangan Kabupaten Tanah Datar/Department of Cooperatives, Micro and Small Enterprises and Trade of Tanah Datar Regency

Tabel
Table 9.6**Perkembangan Bulanan Rata-rata Harga Eceran Sembilan
Bahan Pokok di Kabupaten Tanah Datar, 2024**
**Monthly Trend of Nine Essential Commodity Retail Prices in
Tanah Datar Regency, 2024**

Jenis Barang <i>Types of Good</i>	Kualitas <i>Grade</i>	Satuan <i>Units</i>	Januari <i>January</i>	Februari <i>February</i>	Maret <i>March</i>
(1)	(2)	(3)	(4)	(5)	(6)
Beras/Rice	I	Kg	16.500	16.500	16.500
	II	Kg	16.000	16.000	16.000
	III	Kg	16.000	16.000	16.000
Gula Pasir/Sugar	SHS/Premium Grade	Kg	17.000	17.000	17.000
Garam/Salt	Hancur/Crushed	Kg	10.000	10.000	10.000
	Bata/Rock	Kg	–	–	–
Minyak Makan/ Cooking Oil	Minyak Kemasan Premium Premium Packed	Liter	18.000	18.000	18.000
	Minyak Kemasan Sederhana Regular Packed	Liter	15.000	15.000	15.000
	Minyak curah Unpacked	Kg	14.500	14.500	14.500
	Buatan Kampung Traditional Homemade	Kg	–	–	–
Susu/Milk	Kental Manis Milk Creamer	Kaleng	–	–	–
	Bubuk Dancow Dancow Milk Powder	Gr	45.000	45.000	45.000
Lauk Pauk/Meats	Daging Sapi/Beef	Kg	150.000	150.000	150.000
	Daging Kerbau/Buffalo Meat	Kg	–	–	–
	Daging Ayam Ras/Chicken Meat	Kg	28.000	30.000	28.500
Telur/Egg	Telur Ayam Ras/Chicken Egg	Butir	25.000	24.000	23.500
	Telur Ayam Kampung/Domestic Chicken Egg	Butir	30.000	30.000	30.000
	Telur Itik/Duck Egg	Butir	–	–	–
Kacang–Kacang/ Nuts	Jagung Pilihan/Assorted Corn	Kg	–	–	–
	Kacang Tanah/Peanut	Kg	28.000	28.000	28.000
	Kacang Hijau/Mung Bean	Kg	25.000	25.000	25.000
	Kacang Kedelai/Soy Bean	Kg	15.000	12.500	12.500

Lanjutan Tabel/Continued Table 9.6

Jenis Barang Types of Good	Kualitas Grade	Satuan Units	April April	Mei May	Jun June
(1)	(2)	(3)	(7)	(8)	(9)
Beras/Rice	I	Kg	15.000	15.000	15.000
	II	Kg	14.000	14.000	14.000
	III	Kg	14.000	14.000	14.000
Gula Pasir/Sugar	SHS/Premium Grade	Kg	17.000	17.000	17.000
Garam/Salt	Hancur/Crushed	Kg	10.000	10.000	10.000
	Bata/Rock	Kg	–	–	–
Minyak Makan/ Cooking Oil	Minyak Kemasan Premium Premium Packed	Liter	17.000	17.000	17.000
	Minyak Kemasan Sederhana Regular Packed	Liter	15.000	15.000	15.000
	Minyak curah Unpacked	Kg	14.500	14.500	14.500
	Buatan Kampung Traditional Homemade	Kg	–	–	–
Susu/Milk	Kental Manis Milk Creamer	Kaleng	–	–	–
	Bubuk Dancow Dancow Milk Powder	Gr	45.000	45.000	45.000
Lauk Pauk/Meats	Daging Sapi/Beef	Kg	150.000	150.000	150.000
	Daging Kerbau/Buffalo Meat	Kg	–	–	–
	Daging Ayam Ras/Chicken Meat	Kg	28.000	30.000	28.500
Telur/Egg	Telur Ayam Ras/Chicken Egg	Butir	22.500	22.500	22.500
	Telur Ayam Kampung/Domestic Chicken Egg	Butir	30.000	30.000	30.000
	Telur Itik/Duck Egg	Butir	–	–	–
Kacang–Kacang/ Nuts	Jagung Pilihan/Assorted Corn	Kg	–	–	–
	Kacang Tanah/Peanut	Kg	28.000	28.000	28.000
	Kacang Hijau/Mung Bean	Kg	25.000	25.000	25.000
	Kacang Kedelai/Soy Bean	Kg	12.500	12.500	12.500

Lanjutan Tabel/*Continued Table 9.6*

Jenis Barang <i>Types of Good</i>	Kualitas <i>Grade</i>	Satuan <i>Units</i>	Juli <i>July</i>	Agustus <i>August</i>	September <i>September</i>
(1)	(2)	(3)	(10)	(11)	(12)
Beras/ <i>Rice</i>	I	Kg	15.500	15.500	16.000
	II	Kg	14.000	14.000	14.500
	III	Kg	14.000	14.000	14.500
Gula Pasir/ <i>Sugar</i>	SHS/ <i>Premium Grade</i>	Kg	17.500	17.500	17.500
Garam/ <i>Salt</i>	Hancur/ <i>Crushed</i>	Kg	10.000	10.000	10.000
	Bata/ <i>Rock</i>	Kg	–	–	–
Minyak Makan/ <i>Cooking Oil</i>	Minyak Kemasan Premium <i>Premium Packed</i>	Liter	17.000	17.000	17.000
	Minyak Kemasan Sederhana <i>Regular Packed</i>	Liter	15.000	15.000	15.000
	Minyak curah <i>Unpacked</i>	Kg	14.500	14.500	16.000
	Buatan Kampung <i>Traditional Homemade</i>	Kg	–	–	–
Susu/ <i>Milk</i>	Kental Manis <i>Milk Creamer</i>	Kaleng	–	–	–
	Bubuk Dancow <i>Dancow Milk Powder</i>	Gr	45.000	45.000	45.000
Lauk Pauk/ <i>Meats</i>	Daging Sapi/ <i>Beef</i>	Kg	150.000	150.000	150.000
	Daging Kerbau/ <i>Buffalo Meat</i>	Kg	–	–	–
	Daging Ayam Ras/ <i>Chicken Meat</i>	Kg	28.000	27.000	27.000
Telur/ <i>Egg</i>	Telur Ayam Ras/ <i>Chicken Egg</i>	Butir	22.800	22.500	22.500
	Telur Ayam Kampung/ <i>Domestic Chicken Egg</i>	Butir	30.000	30.000	30.000
	Telur Itik/ <i>Duck Egg</i>	Butir	–	–	–
Kacang–Kacang/ <i>Nuts</i>	Jagung Pilihan/ <i>Assorted Corn</i>	Kg	–	–	–
	Kacang Tanah/ <i>Peanut</i>	Kg	28.000	28.000	28.000
	Kacang Hijau/ <i>Mung Bean</i>	Kg	25.000	25.000	25.000
	Kacang Kedelai/ <i>Soy Bean</i>	Kg	12.500	12.500	12.500

Lanjutan Tabel/Continued Table 9.6

Jenis Barang <i>Types of Good</i>	Kualitas <i>Grade</i>	Satuan <i>Units</i>	Oktober <i>October</i>	November <i>November</i>	December <i>December</i>
(1)	(2)	(3)	(13)	(14)	(15)
Beras/Rice	I	Kg	16.000	16.500	16.500
	II	Kg	14.500	15.000	15.000
	III	Kg	14.500	15.000	15.000
Gula Pasir/Sugar	SHS/Premium Grade	Kg	17.500	17.500	17.500
Garam/Salt	Hancur/Crushed	Kg	10.000	10.000	10.000
	Bata/Rock	Kg	–	–	–
Minyak Makan/ Cooking Oil	Minyak Kemasan Premium Premium Packed	Liter	17.000	17.000	17.000
	Minyak Kemasan Sederhana Regular Packed	Liter	15.000	15.000	15.000
	Minyak curah Unpacked	Kg	14.500	14.500	16.000
	Buatan Kampung Traditional Homemade	Kg	–	–	–
Susu/Milk	Kental Manis Milk Creamer	Kaleng	–	–	–
	Bubuk Dancow Dancow Milk Powder	Gr	45.000	45.000	45.000
Lauk Pauk/Meats	Daging Sapi/Beef	Kg	148.000	148.000	148.000
	Daging Kerbau/Buffalo Meat	Kg	–	–	–
	Daging Ayam Ras/Chicken Meat	Kg	28.000	27.000	27.000
Telur/Egg	Telur Ayam Ras/Chicken Egg	Butir	22.300	23.000	23.000
	Telur Ayam Kampung/Domestic Chicken Egg	Butir	30.000	30.000	30.000
	Telur Itik/Duck Egg	Butir	–	–	–
Kacang–Kacang/ Nuts	Jagung Pilihan/Assorted Corn	Kg	–	–	–
	Kacang Tanah/Peanut	Kg	28.000	28.000	28.000
	Kacang Hijau/Mung Bean	Kg	25.000	25.000	25.000
	Kacang Kedelai/Soy Bean	Kg	12.500	12.500	12.500

Lanjutan Tabel/*Continued Table 9.6*

Jenis Barang <i>Types of Good</i>	Kualitas <i>Grade</i>	Satuan <i>Units</i>	Januari <i>January</i>	Februari <i>February</i>	Maret <i>March</i>
(1)	(2)	(3)	(4)	(5)	(6)
Cabai/ <i>Chili</i>	Cabai Merah Keriting <i>Red Chili</i>	Kg	40.000	50.000	56.000
	Cabai Rawit Merah <i>Red Cayenne Pepper</i>	Kg	–	–	–
	Cabai Rawit Hijau <i>Green Cayenne Pepper</i>	Kg	35.000	44.000	48.000
Bawang/ <i>Onion</i>	Barang Merah Kampung <i>Domestic Shallot</i>	Kg	34.000	25.000	25.000
	Bawang Putih Kating <i>Kating Garlic</i>	Kg	30.000	36.000	36.000

Lanjutan Tabel/*Continued Table 9.6*

Jenis Barang <i>Types of Good</i>	Kualitas <i>Grade</i>	Satuan <i>Units</i>	April <i>April</i>	Mei <i>May</i>	Juni <i>June</i>
(1)	(2)	(3)	(7)	(8)	(9)
Cabai/ <i>Chili</i>	Cabai Merah Keriting <i>Red Chili</i>	Kg	47.000	50.000	52.000
	Cabai Rawit Merah <i>Red Cayenne Pepper</i>	Kg	–	–	–
	Cabai Rawit Hijau <i>Green Cayenne Pepper</i>	Kg	40.000	40.000	40.000
Bawang/ <i>Onion</i>	Barang Merah Kampung <i>Domestic Shallot</i>	Kg	37.000	40.000	40.000
	Bawang Putih Kating <i>Kating Garlic</i>	Kg	30.000	36.000	36.000

Lanjutan Tabel/*Continued Table 9.6*

Jenis Barang <i>Types of Good</i>	Kualitas <i>Grade</i>	Satuan <i>Units</i>	Juli <i>July</i>	Agustus <i>August</i>	September <i>September</i>
(1)	(2)	(3)	(10)	(11)	(12)
Cabai/ <i>Chili</i>	Cabai Merah Keriting <i>Red Chili</i>	Kg	41.000	37.500	29.000
	Cabai Rawit Merah <i>Red Cayenne Pepper</i>	Kg	–	–	–
	Cabai Rawit Hijau <i>Green Cayenne Pepper</i>	Kg	39.000	38.700	38.000
Bawang/ <i>Onion</i>	Barang Merah Kampung <i>Domestic Shallot</i>	Kg	25.500	17.000	20.000
	Bawang Putih Kating <i>Kating Garlic</i>	Kg	36.000	35.000	35.000

Lanjutan Tabel/*Continued Table 9.6*

Jenis Barang <i>Types of Good</i>	Kualitas <i>Grade</i>	Satuan <i>Units</i>	Oktober <i>October</i>	November <i>November</i>	December <i>December</i>
(1)	(2)	(3)	(13)	(14)	(15)
Cabai/ <i>Chili</i>	Cabai Merah Keriting <i>Red Chili</i>	Kg	27.000	25.000	27.500
	Cabai Rawit Merah <i>Red Cayenne Pepper</i>	Kg	–	–	–
	Cabai Rawit Hijau <i>Green Cayenne Pepper</i>	Kg	28.500	24.000	24.000
Bawang/ <i>Onion</i>	Barang Merah Kampung <i>Domestic Shallot</i>	Kg	24.000	27.500	26.000
	Bawang Putih Kating <i>Kating Garlic</i>	Kg	34.500	35.000	34.500

Sumber/*Source*: Dinas Koperasi, UKM, dan Perdagangan Kabupaten Tanah Datar/*Department of Cooperatives, Micro and Small Enterprises and Trade of Tanah Datar Regency*

Tabel
Table 9.7**Jumlah Kantor Bank Menurut Kelompok Bank di
Kabupaten Tanah Datar, 2024**
*Number of Bank by Group in Tanah Datar Regency,
2024*

Jenis Bank <i>Kind of Bank</i>	Kantor Pusat <i>Headquarters</i>	Kantor Cabang <i>Branch Office</i>	Kantor Cabang Pembantu <i>Sub-Branch Office</i>	Kantor Kas <i>Cash Office</i>
(1)	(2)	(3)	(4)	(5)
Persero	–	1	17	–
BPD	–	3	4	–
Bank Swasta	–	–	–	–
Bank Asing	–	–	–	–
Bank Umum Syariah	–	–	1	–
BUS–BPD	–	–	–	–
Tanah Datar	–	4	22	–

Sumber/Source: Otoritas Jasa Keuangan/*Financial Services Authority*

Tabel 9.8
Table

Jumlah Rekening dan Nominal Pinjaman Menurut Skala Bisnis pada Bank Umum di Kabupaten Tanah Datar (juta rupiah), 2024
Number of Accounts and Nominal Loan by Business Scale at Public Bank in Tanah Datar Regency (million rupiahs), 2024

Bulan Month	Jumlah Rekening Number of Account		Nominal Tabungan Saving Amount	
	UMKM SMEs	Non-UMKM Non-SMEs	UMKM SMEs	Non-UMKM Non-SMEs
(1)	(2)	(3)	(4)	(4)
Januari/January	30.543	8.716	1.488.414,90	1.053.092,44
Februari/February	30.297	8.781	1.495.722,17	1.064.276,70
Maret/March	30.265	8.890	1.514.762,81	1.072.364,19
April/April	30.122	8.925	1.514.645,35	1.075.594,40
Mei/May	29.972	8.983	1.506.016,18	1.080.742,25
Juni/June	29.824	9.060	1.510.725,98	1.084.814,44
Juli/July	29.892	9.125	1.522.800,91	1.090.315,05
Agustus/August	–	–	–	–
September/September	29.601	9.268	1.559.401,79	1.111.293,50
Oktober/October	29.694	9.312	1.578.186,71	1.117.938,44
November/November	29.730	9.357	1.578.504,85	1.122.702,14
Desember/December	–	–	–	–

Catatan/Note: Bulan Agustus dan Desember tidak tersedia/August and December is not available

Sumber/Source: Otoritas Jasa Keuangan/Financial Services Authority

Tabel
Table 9.9**Jumlah Tenaga Kerja Sektor Industri Menurut Kecamatan
di Kabupaten Tanah Datar, 2020–2024**
**Number of Manufacturing Labors by District in Tanah Datar
Regency, 2020–2024**

Kecamatan District	2020	2021	2022	2023	2024
(1)	(2)	(3)	(4)	(5)	(6)
X Koto	1.339	1.352	1.634	1.722	1.804
Batipuh	841	830	1.100	1.112	1.180
Batipuah Selatan	63	64	217	249	261
Pariangan	935	949	1.244	1.311	1.335
Rambatan	371	1.102	1.094	1.257	1.372
Lima Kaum	554	578	1.173	1.394	1.494
Tanjung Emas	270	307	603	678	722
Padang Ganting	391	397	458	481	514
Lintau Buo	96	112	192	243	253
Lintau Buo Utara	582	609	1.194	1.312	1.405
Sungayang	384	413	712	822	918
Sungai Tarab	1.257	1.341	1.915	2.073	2.179
Salimpaung	683	715	877	974	1.022
Tanjung Baru	396	441	618	728	770
Jumlah/Total	8.162	9.210	13.031	14.356	15.229

Sumber/Source: Dinas Tenaga Kerja dan Perindustrian Kabupaten Tanah Datar/Department of Labor and Industry of Tanah Datar Regency

Tabel
Table 9.10**Jumlah Pelaku Usaha Industri Menurut Kecamatan di
Kabupaten Tanah Datar, 2020–2024**
**Number of Manufacturing Entrepreneurs by District in
Tanah Datar Regency, 2020–2024**

Kecamatan District	2020	2021	2022	2023	2024
(1)	(2)	(3)	(4)	(5)	(6)
X Koto	686	690	787	827	864
Batipuh	322	312	443	449	483
Batipuah Selatan	26	27	107	120	129
Pariangan	254	260	387	419	433
Rambatan	146	153	419	492	536
Lima Kaum	177	188	481	571	626
Tanjung Emas	81	96	202	240	259
Padang Ganting	143	145	181	192	221
Lintau Buo	42	50	101	120	127
Lintau Buo Utara	182	193	429	487	526
Sungayang	83	93	207	261	298
Sungai Tarab	447	476	709	783	820
Salimpaung	191	198	272	316	337
Tanjuang Baru	122	141	231	279	297
Jumlah/Total	2.902	3.022	4.956	5.556	5.956

Sumber/Source: Dinas Tenaga Kerja dan Perindustrian Kabupaten Tanah Datar/Department of Labor and Industry of Tanah Datar Regency

Tabel
Table 9.11**Jenis dan Jumlah Peserta Pelatihan Kerja di Kabupaten Tanah Datar, 2020–2024**
Job Training and Participants Available in Tanah Datar Regency, 2020–2024

Jenis Pelatihan <i>Job Training</i>	Jumlah Peserta (orang) <i>Participants (people)</i>				
	2020	2021	2022	2023	2024
(1)	(2)	(3)	(4)	(5)	(6)
Pelatihan Souvenir nagari Pasie Laweh Kecamatan Sungai tarab	–	16	–	–	–
Pelatihan Souvenir nagari Sungayang Kecamatan Sungayang	–	16	–	–	–
Pelatihan Tata Boga nagari Pangian kecamatan Lintau buo	–	16	–	–	–
Pelatihan Bad cover di BLK Batusangkar	–	16	–	–	–
Pelatihan Furniture Minimalis Nagari Limo Kaum Kecamatan Lima Kaum	–	16	–	–	–
Pelatihan Komputer (TIK) di BLK Batusangkar	–	–	16	–	–
Pelatihan Pembuatan Roti dan kue di BLK Batusangkar	–	–	16	–	–
Pelatihan Instalasi Listrik Bangunan Sederhana di BLK Batusangkar	–	–	16	–	–
Pelatihan Pembuat Pakaian Wanita Dewasa di BLK Batusangkar	–	–	16	–	–
Pelatihan Digital Marketing di BLK Batusangkar	–	–	16	–	–
Pelatihan Service Sepeda Motor Konvensional di BLK Batusangkar	–	–	16	–	–
Pelatihan Souvenir Nagari Pagaruyung Kecamatan Tanjung Emas	–	–	16	–	–
Pelatihan Souvenir Nagari Padang Laweh Malalo Kecamatan Batipuh Selatan	–	–	16	–	–
Pelatihan Manajemen Pemasaran	–	–	50	–	–
Pelatihan Manajemen Usaha	–	–	50	–	–
Pelatihan Souvenir Nagari Paringan kecamatan Pariangan	–	–	–	16	–
Pelatihan Souvenir Nagari Pangian kecamatan Lintau Buo	–	–	–	16	–
Pelatihan Instalasi Listrik Bangunan Sederhana di BLK Batusangkar	–	–	–	16	–
Pelatihan Souvenir Nagari Batubulek kecamatan Lintau buo Utara	–	–	–	–	16
Pelatihan Souvenir Nagari Sabu kecamatan Batipuh	–	–	–	–	16
Pelatihan Instalasi Listrik Bangunan Sederhana di BLK Batusangkar	–	–	–	–	16
Jumlah/Total	–	80	228	48	48

Sumber/Source: Dinas Tenaga Kerja dan Perindustrian Kabupaten Tanah Datar/Department of Labor and Industry of Tanah Datar Regency

BAB X / CHAPTER X

PENGELUARAN

PENDUDUK

POPULATION

EXPENDITURE

Rata-rata Pengeluaran

Perkapita Bulanan

di Kabupaten Tanah Datar tahun 2024
Average Monthly Per capita Expenditure
in Tanah Datar Regency in 2024

Pakaian
CLOTHES

53,3

ribu rupiah
thousand rupiahs

Rokok
CIGARETTES

98

ribu rupiah
thousand rupiahs

**Makanan &
Minuman Jadi**
PREPARED FOOD AND
BEVERAGES

220,7

ribu rupiah
thousand rupiahs

**Daging, Ikan,
Telur & Susu**
MEAT, FISH, EGG AND MILK

137,6

ribu rupiah
thousand rupiahs

Beras
RICE

105,3

ribu rupiah
thousand rupiahs

**Perumahan &
Fasilitas Ruta**
HOUSEHOLD EQUIPMENTS

276,3

ribu rupiah
thousand rupiahs

Buah & Sayu
FRUITS AND
VEGETABLES

116,8

ribu rupiah
thousand rupiahs



Total pengeluaran per kapita di Kabupaten Tanah Datar pada tahun 2024 tercatat sebesar Rp. 753 ribu untuk makanan dan rokok dan sebesar Rp. 609 ribu untuk non makanan
Total per capita expenditure in Tanah Datar Regency in 2024 was recorded Rp. 753 thousand for food items and Rp. 609 thousand for non food items.

Sumber/source
BPS - Survei Sosial Ekonomi
Nasional 2024
Statistics Indonesia
National Soc
Economic Survey 2024

PENJELASAN TEKNIS

1. Rata-rata pengeluaran per kapita sebulan adalah biaya yang dikeluarkan untuk konsumsi semua anggota rumah tangga selama sebulan dibagi dengan banyaknya anggota rumah tangga. Pengeluaran untuk konsumsi makanan dihitung selama seminggu terakhir, sedangkan konsumsi bukan makanan dihitung sebulan dan setahun terakhir. Baik konsumsi makanan maupun bukan makanan selanjutnya dikonversikan ke dalam pengeluaran Rata-rata sebulan. Angka konsumsi/pengeluaran Rata-rata per kapita yang disajikan dalam publikasi ini diperoleh dari hasil bagi jumlah konsumsi seluruh rumah tangga (baik mengonsumsi makanan maupun tidak) terhadap jumlah penduduk.
2. Konsumsi kalori dan protein dihitung dengan mengalikan kuantitas setiap makanan yang dikonsumsi dengan nilai kandungan kalori dan protein setiap jenis makanan berdasarkan daftar konversi zat gizi.

TECHNICAL NOTES

1. *Average monthly expenditure per capita is the cost incurred for the consumption of all household members for a month divided by the number of household members. Spending on food consumption is calculated during the past week, while non-food consumption is calculated in the past month and year. Both food consumption average per capita consumption/expenditure figures presented in this publication are derived from the quotient of the total consumption of all households (both food and non-food consumption) of the total population.*
2. *Calorie and protein consumption is calculated by multiplying the quantity of each food consumed by the value of the calorie and protein content of each type food based on a list of nutrient conversions.*

ULASAN

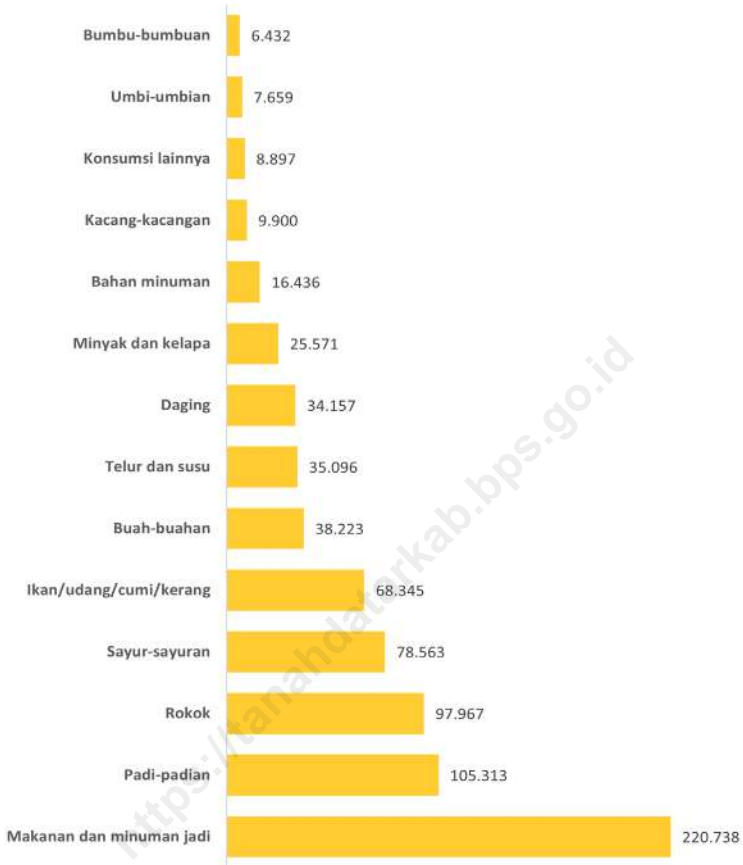
Berdasarkan hasil Survei Sosial Ekonomi Nasional (Susenas) Maret 2024 Rata-rata pengeluaran per kapita sebulan menurut kelompok makanan yang tertinggi berasal dari kelompok Makanan dan minuman jadi yang kemudian diikuti kelompok komoditas padi-padian dan rokok.

Sementara itu untuk pengeluaran per kapita sebulan dari kelompok bukan makanan yang terbesar adalah pengeluaran untuk Perumahan dan Fasilitas Rumah Tangga yang kemudian diikuti oleh Aneka Barang dan Jasa.

DESCRIPTION

Based on the results of the National Social Economic Survey (Susenas) in March 2024, the average expenditure per capita per month by the highest food group came from the Food and Beverage group, which was then followed by Grains commodity group and the Cigarettes and tobacco.

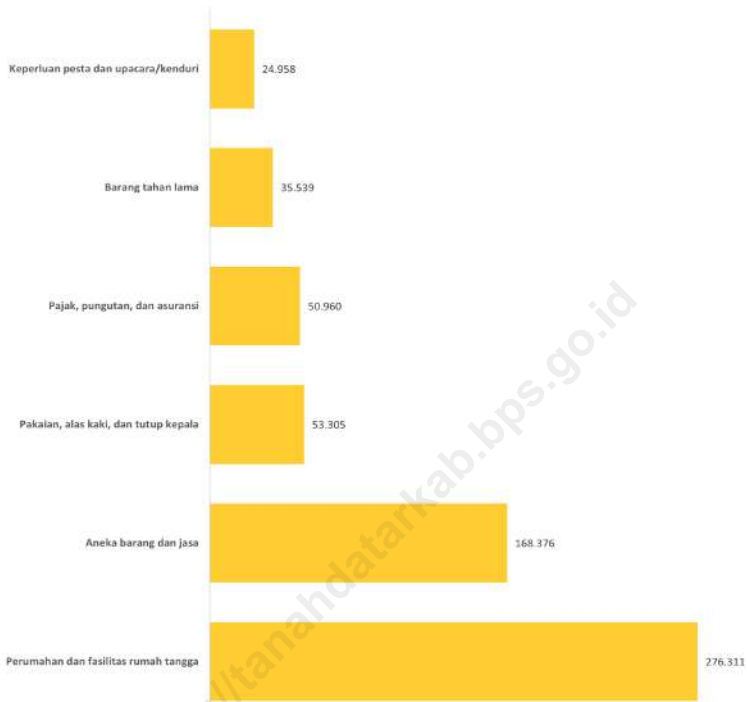
Meanwhile, the largest expenditure per capita for non-food groups is the expenditure on housing and household facilities, followed by various goods and services.



Sumber/Source : Badan Pusat Statistik, Survei Sosial Ekonomi Nasional (Susenas) Maret 2023 dan Maret 2024/
 BPS-Statistics Indonesia, National Socioeconomic Survey

Gambar 10.1
Figures

Rata-rata Pengeluaran per Kapita Sebulan Menurut Komoditas Makanan di Kabupaten Tanah Datar (rupiah), 2024
Monthly Average Expenditure per Capita by Food Commodity Group in Tanah Datar Regency (rupiahs), 2024



Sumber/Source : Badan Pusat Statistik, Survei Sosial Ekonomi Nasional (Susenas) Maret 2023 dan Maret 2024/
 BPS-Statistics Indonesia, National Socioeconomic Survey

Gambar 10.2
Figures

Rata-rata Pengeluaran per Kapita Sebulan Menurut Komoditas Bukan Makanan di Kabupaten Tanah Datar (rupiah), 2024
Monthly Average Expenditure per Capita by Non-Food Commodity Group in Tanah Datar Regency (rupiahs), 2024

Tabel
Table 10.1**Rata-rata Pengeluaran per Kapita Sebulan Menurut
Kelompok Komoditas di Kabupaten Tanah Datar (rupiah),
2023 dan 2024**
*Monthly Average Expenditure per Capita by Commodity
Group in Tanah Datar Regency (rupiahs), 2023 and 2024*

Kelompok Komoditas/Commodity Group	2023	2024
(1)	(2)	(3)
Makanan/Food		
Padi-padian/ <i>Cereals</i>	105.635	105.313
Umbi-umbian/ <i>Tubers</i>	8.078	7.659
Ikan/udang/cumi/kerang/ <i>Fish/shrimp/common squid/shells</i>	65.169	68.345
Daging/ <i>Meat</i>	31.133	34.157
Telur dan susu/ <i>Eggs and milk</i>	33.414	35.096
Sayur-sayuran/ <i>Vegetables</i>	63.244	78.563
Kacang-kacangan/ <i>Legumes</i>	10.385	9.900
Buah-buahan/ <i>Fruits</i>	27.082	38.223
Minyak dan kelapa/ <i>Oil and coconut</i>	26.951	25.571
Bahan minuman/ <i>Beverage stuffs</i>	16.427	16.436
Bumbu-bumbuan/ <i>Spices</i>	5.709	6.432
Konsumsi lainnya/ <i>Miscellaneous food items</i>	10.017	8.897
Makanan dan minuman jadi/ <i>Prepared food and beverages</i>	203.039	220.738
Rokok/ <i>Cigarettes</i>	95.758	97.967
Jumlah makanan/Total food	702.100	753.297
Bukan makanan/Non-food		
Perumahan dan fasilitas rumah tangga/ <i>Housing and household facilities</i>	274.659	276.311
Aneka barang dan jasa/ <i>Goods and services</i>	148.527	168.376
Pakaian, alas kaki, dan tutup kepala/ <i>Clothing, footwear, and headgear</i>	51.841	53.305
Barang tahan lama/ <i>Durable goods</i>	64.504	35.539
Pajak, pungutan, dan asuransi/ <i>Taxes and insurance</i>	49.072	50.960
Keperluan pesta dan upacara/kenduri/ <i>Parties and ceremonies</i>	27.915	24.958
Jumlah bukan makanan/Total non-food	616.519	609.450
Jumlah/Total	1.318.619	1.362.746

Sumber/Source: Badan Pusat Statistik, Survei Sosial Ekonomi Nasional (Susenas) Maret 2023 dan Maret 2024/BPS-Statistics Indonesia, National Socioeconomic Survey

Tabel
Table 10.2

Persentase Pengeluaran per Kapita Sebulan Menurut Kelompok Komoditas di Kabupaten Tanah Datar, 2023 dan 2024
Percentage of Monthly Expenditure per Capita by Commodity Group in Tanah Datar Regency, 2023 and 2024

Kelompok Komoditas/Commodity Group	2023	2024
(1)	(2)	(3)
Makanan/Food		
Padi-padian/ <i>Cereals</i>	8,01	7,73
Umbi-umbian/ <i>Tubers</i>	0,61	0,56
Ikan/udang/cumi/kerang/ <i>Fish/shrimp/common squid/shells</i>	4,94	5,02
Daging/ <i>Meat</i>	2,36	2,51
Telur dan susu/ <i>Eggs and milk</i>	2,53	2,58
Sayur-sayuran/ <i>Vegetables</i>	4,80	5,77
Kacang-kacangan/ <i>Legumes</i>	0,79	0,73
Buah-buahan/ <i>Fruits</i>	2,05	2,80
Minyak dan kelapa/ <i>Oil and coconut</i>	2,04	1,88
Bahan minuman/ <i>Beverage stuffs</i>	1,25	1,21
Bumbu-bumbuan/ <i>Spices</i>	0,43	0,47
Konsumsi lainnya/ <i>Miscellaneous food items</i>	0,76	0,65
Makanan dan minuman jadi/ <i>Prepared food and beverages</i>	15,40	16,20
Rokok/ <i>Cigarettes</i>	7,26	7,19
Jumlah makanan/Total food	53,25	55,28
Bukan makanan/Non-food		
Perumahan dan fasilitas rumah tangga/ <i>Housing and household facilities</i>	20,83	20,28
Aneka barang dan jasa/ <i>Goods and services</i>	11,26	12,36
Pakaian, alas kaki, dan tutup kepala/ <i>Clothing, footwear, and headgear</i>	3,93	3,91
Barang tahan lama/ <i>Durable goods</i>	4,89	2,61
Pajak, pungutan, dan asuransi/ <i>Taxes and insurance</i>	3,72	3,74
Keperluan pesta dan upacara/kenduri/ <i>Parties and ceremonies</i>	2,12	1,83
Jumlah bukan makanan/Total non-food	46,75	44,72
Jumlah/Total	100,00	100,00

Sumber/Source: Badan Pusat Statistik, Survei Sosial Ekonomi Nasional (Susenas) Maret 2023 dan Maret 2024/BPS-Statistics Indonesia, National Socioeconomic Survey

Tabel
Table 10.3**Rata-rata Konsumsi Kalori per Kapita Sehari menurut Kelompok Komoditas Makanan dan Kelompok Pengeluaran di Kabupaten Tanah Datar (kcal), 2024**
Average Daily Calorie Consumption per Capita by Food Commodity Group and Expenditure Group in Tanah Datar Regency (kcal), 2024

Kelompok Komoditas/ <i>Commodity Group</i>	Kelompok Pengeluaran		
	40 Persen Terbawah	40 Persen Tengah	20 Persen Teratas
(1)	(2)	(3)	(4)
Padi–padian/ <i>Cereals</i>	795,17	862,62	800,56
Umbi–umbian/ <i>Tubers</i>	14,83	15,95	14,91
Ikan–udang/cumi/kerang/ <i>Fish/shrimp/common squid/shells</i>	31,63	45,46	58,67
Daging/ <i>Meat</i>	50,19	89,34	110,93
Telur dan susu/ <i>Eggs and milk</i>	36,39	54,74	84,16
Sayur–sayuran/ <i>Vegetables</i>	25,41	34,14	35,96
Kacang–kacangan/ <i>Legumes</i>	25,94	32,01	35,17
Buah–buahan/ <i>Fruits</i>	28,67	47,00	72,23
Minyak dan kelapa/ <i>Oil and coconut</i>	276,01	347,64	390,16
Bahan minuman/ <i>Beverage stuffs</i>	52,56	60,19	74,97
Bumbu–bumbuan/ <i>Spices</i>	1,43	2,39	4,41
Konsumsi lainnya/ <i>Miscellaneous food items</i>	27,87	37,27	36,45
Makanan dan minuman jadi/ <i>Prepared food and beverages</i>	384,81	542,38	597,43
Rokok/ <i>Cigarettes</i>	–	–	–
Jumlah/Total	1.750,91	2.171,14	1.316,01

Sumber/*Source*: Badan Pusat Statistik, Survei Sosial Ekonomi Nasional (Susenas) Maret/BPS–*Statistics Indonesia, National Socioeconomic Survey March*

Tabel
Table 10.4

Rata-rata Konsumsi Protein per Kapita Sehari menurut Kelompok Komoditas Makanan dan Kelompok Pengeluaran di Kabupaten Tanah Datar (gram), 2024
Average Daily Protein Consumption per Capita by Food Commodity Group and Expenditure Group in Tanah Datar Regency (gram), 2024

Kelompok Komoditas/ <i>Commodity Group</i>	Kelompok Pengeluaran		
	40 Persen Terbawah	40 Persen Tengah	20 Persen Teratas
(1)	(2)	(3)	(4)
Padi–padian/ <i>Cereals</i>	18,62	20,21	18,75
Umbi–umbian/ <i>Tubers</i>	0,3	0,36	0,38
Ikan/udang/cumi/kerang/ <i>Fish/shrimp/common squid/shells</i>	5,89	8,38	11,83
Daging/ <i>Meat</i>	3,06	5,51	7,18
Telur dan susu/ <i>Eggs and milk</i>	2,44	3,51	4,94
Sayur–sayuran/ <i>Vegetables</i>	1,36	1,88	1,92
Kacang–kacangan/ <i>Legumes</i>	2,84	3,51	3,74
Buah–buahan/ <i>Fruits</i>	0,37	0,57	0,92
Minyak dan kelapa/ <i>Oil and coconut</i>	0,29	0,46	0,48
Bahan minuman/ <i>Beverage stuffs</i>	0,58	0,6	0,93
Bumbu–bumbuan/ <i>Spices</i>	0,05	0,07	0,16
Konsumsi lainnya/ <i>Miscellaneous food items</i>	0,53	0,67	0,58
Makanan dan minuman jadi/ <i>Prepared food and beverages</i>	10,18	14,53	17,89
Rokok/ <i>Cigarettes</i>	–	–	–
Jumlah/Total	46,52	60,25	69,71

Sumber/*Source*: Badan Pusat Statistik, Survei Sosial Ekonomi Nasional (Susenas) Maret/BPS-Statistics Indonesia, National Socioeconomic Survey March

BAB XI / CHAPTER XI PERDAGANGAN

TRADE

42 LOKASI PASAR

TERSEBAR DI 14 WILAYAH KECAMATAN

42 marketplace location spreaded
throughout 14 district regions

1.182 WARUNG

SMALL STORE/SHOP

2.169 TOKO

STORES

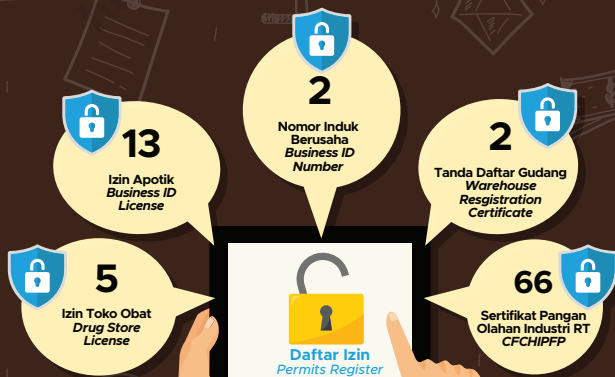
1.674 KIOS

BOOTH/STALLS



Izin Terkait Perdagangan yang Telah Dikeluarkan Tahun 2024

Trade-related permits issued in 2024



Sumber / source:

Dinas Koperasi, UKM dan Perdagangan Kabupaten Tanah Datar
Department of Cooperatives, Micro and Small Enterprises, and Trade of Tanah Datar Regency

Dinas Penanaman Modal dan Pelayanan Terpadu Satu Pintu Kabupaten Tanah Datar
Department of Investment and Integrated Services of Tanah Datar Regency

PENJELASAN TEKNIS

1. Perseroan Terbatas (PT): suatu badan hukum untuk menjalankan usaha sendiri yang terdiri dari saham–saham.
2. Koperasi: Organisasi ekonomi yang dimiliki dan dioperasikan oleh seorang demi kepentingan bersama.
3. Commanditaire Venootschap (CV): Perusahaan yang didirikan oleh 2 orang atau lebih yang mana penanaman saham tidak boleh ikut campur dalam hal pengurusan.
4. TDP (Tanda Daftar Perusahaan): daftar catatan resmi yang diadakan menurut atau berdasarkan ketentuan undang-undang atau peraturan–peraturan pelaksanaannya, dan memuat hal-hal yang wajib didaftarkan oleh setiap perusahaan serta disahkan oleh pejabat yang berwenang.
5. SIUP (Surat Izin Usaha Perdagangan): adalah surat izin yang diberikan oleh menteri atau pejabat yang ditunjukkan kepada pengusaha untuk melaksanakan usaha di bidang perdagangan dan jasa. SIUP diberikan kepada para pengusaha baik perorangan, FIRMA, CV, PT, Koperasi, BUMN, dan sebagainya.
6. SITU (Surat Izin Tempat Usaha) : adalah izin yang diberikan kepada perorangan, perusahaan, badan untuk memperoleh tempat usaha

TECHNICAL NOTES

1. *Limited Liability Company (PT): a legal entity to run its own business consisting of stocks.*
2. *Cooperatives: Economic organizations owned and operated by a person for the common good.*
3. *Commanditaire Venootschap (CV): A company established by 2 or more persons whose stock investments should not interfere in terms of management.*
4. *TDP (Company Registry): a list of official records held in accordance with or under the provisions of the law or the enforcement regulations, and contains items which must be registered by each company and authorized by the competent authority.*
5. *SIUP (Trade Business License): is a permit issued by a minister or officer indicated to the entrepreneur to carry out business in the field of trade and services. SIUP is given to individual entrepreneurs, FIRMA, CV, PT, Koperasi, BUMN, and so on.*
6. *SITU (Business Place License): is a license granted to individuals, corporations, entities to obtain business premises in accordance*

sesuai dengan tata ruang wilayah yang diperlukan dalam angka penanaman modal. Dasar Hukum untuk SITU biasanya dikeluarkan oleh pemerintah daerah berupa Perda.

7. IUJK (Izin Usaha Jasa Kontruksi) : izin usaha yang dikeluarkan Pemerintah daerah kepada perusahaan untuk dapat melaksanakan kegiatan usaha jasa kontruksi baik secara kontruksi (konsultan), pelaksanaan kontruksi (kontraktor) atau sebagai pengawas dan perencana kontruksi (konsultan).
8. HO (izin Gangguan) : izin kegiatan usaha kepada orang pribadi/ badan di lokasi tertentu yang berpotensi menimbulkan bahaya kerugian dan gangguan, ketentraman dan ketertiban umum tidak termasuk kegiatan/ tempat usaha yang lokasinya telah ditunjuk oleh pemerintah Pusat atau daerah
9. IUH : Izin Usaha Holtikultura
10. IOP–PKBM: Izin operasional penyelenggaraan pusat kegiatan belajar mengajar.
11. IO–PNF: Izin operasional pendidikan non formal.
12. IPK: Izin penyelenggaraan kursus
13. IPSS: Izin pendirian sekolah swasta.
14. Izin LPK: Izin Lembaga Pelatihan Kerja.

with the spatial needs of the region in the amount of investment. Legal basis for SITU is usually issued by local government in the form of local regulations.

7. *IUJK (Business Construction Services License): a business license issued by the regional government to the company to be able to carry out construction services business activities either by construction (consultant), construction implementation (contractor) or as supervisor and construction planner (consultant).*
8. *HO (Interruption permit): a business license to an individual person/body in a certain location that has the potential to cause harm to disruption, public order and tampering does not include activities/places of business whose location has been designated by the central or regional government.*
9. *IUH: Horticultural Business License*
10. *IOP–PKBM: Operational permit to operate a teaching and learning center.*
11. *IO–PNF: Operational permit for non–formal education.*
12. *IPK: Course implementation permit*
13. *IPSS: Private school establishment permit.*
14. *LPK permit: Job training institution permit.*

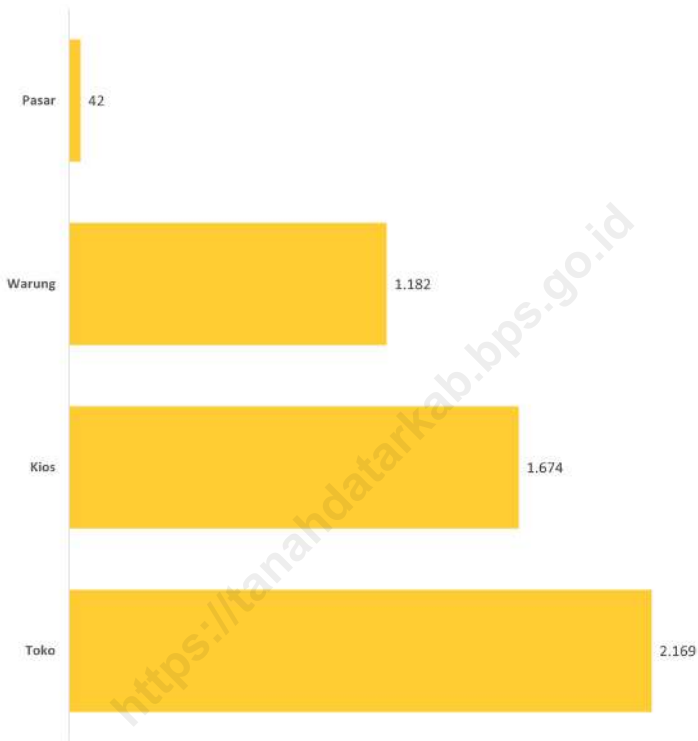
ULASAN

Tahun 2024 jumlah Nomor Induk Berusaha yang dikeluarkan oleh Dinas Penanaman Modal Pelayanan Terpadu Satu Pintu dan Tenaga Kerja (DMPTSPNAKER) yang ada di Kabupaten Tanah Datar sebanyak 11.066 unit.

DESCRIPTION

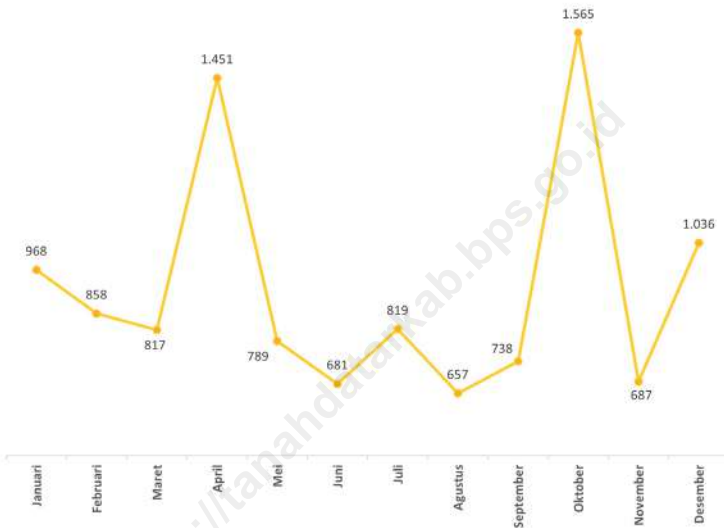
During 2024, number of Business Identification Number Issued by Department of Investment and One Stop Integrated Services of Tanah Datar Regency is 11,066 units.

<https://tanahdatarkab.bps.go.id>



Sumber/Source : Dinas Koperasi, UKM, dan Perdagangan Kabupaten Tanah Datar/Department of Cooperatives, Micro and Small Enterprises and Trade of Tanah Datar Regency

Gambar 11.1 Jumlah Sarana Perdagangan Menurut Jenisnya di Kabupaten Tanah Datar, 2024
Figures 11.1 Number of Trading Facilities by Type of Facility in Tanah Datar Regency, 2024



Sumber/Source : Dinas Penanaman Modal dan Pelayanan Terpadu Satu Pintu dan Tenaga Kerja Kabupaten Tanah Datar/Department of Investment and One Stop Integrated Services of Tanah Datar Regency

Gambar
Figures 11.2

Jumlah Nomor Induk Berusaha (NIB) Menurut Bulan di Kabupaten Tanah Datar, 2024
Number of Business Identification Number Issued by Month in Tanah Datar Regency, 2024

Tabel
Table 11.1**Jumlah Sarana Perdagangan Menurut Jenisnya di
Kabupaten Tanah Datar, 2021–2024**
**Number of Trading Facilities by Type of Facility in Tanah
Datar Regency, 2021–2024**

Jenis Sarana Perdagangan Type of Trading Facilities	2021	2022	2023	2024
(1)	(2)	(3)	(4)	(5)
Pasar/Market	42	42	42	42
Toko/Store	–	497	2.169	2.169
Kios	1.392	1.191	1.674	1.674
Warung	2	4.735	1.182	1.182
Jumlah/Total	1.436	6.865	5.067	5.067

Sumber/Source: Dinas Koperasi, UKM, dan Perdagangan Kabupaten Tanah Datar/Department of Cooperatives, Micro and Small Enterprises and Trade of Tanah Datar Regency

Tabel
Table 11.2

**Izin Sektor Pertanian dan Perikanan yang Diterbitkan di
Kabupaten Tanah Datar, 2024**
*Agricultural and Fishery Permits/Licenses Issued in Tanah
Datar Regency, 2024*

Bulan Month	Izin Usaha Perkebunan Plantation Business License	Izin Usaha Obat Hewan Veterinary Medicine Business License	Izin Usaha Tanaman Pangan Food Crop Business License	Izin Usaha Tanaman Hortikultura Horticulture Business License
(1)	(2)	(3)	(4)	(5)
Januari/January	–	–	–	–
Februari/February	–	–	–	–
Maret/March	–	–	–	–
April/April	–	–	–	–
Mei/May	–	–	–	–
Juni/June	–	–	–	–
Juli/July	–	–	–	–
Agustus/August	–	–	–	–
September/September	–	–	–	–
Oktober/October	–	–	–	–
November/November	–	–	–	–
Desember/December	–	–	–	–
Jumlah/Total	–	–	–	–

Lanjutan Tabel/*Continued Table* 11.2

Bulan <i>Month</i>	Izin Usaha Peternakan <i>Livestock Business License</i>	Izin Pemasukan dan Pengeluaran Benih Tanaman <i>Plant Seed Entry and Production Permit</i>	Izin Usaha Perikanan <i>Fishery Business License</i>	Izin Praktik Dokter Hewan dan Pelayanan Paramedik Veteriner <i>Veterinary Practice and Paramedic Services License</i>
(1)	(6)	(7)	(8)	(9)
Januari/ <i>January</i>	–	–	–	–
Februari/ <i>February</i>	–	–	–	–
Maret/ <i>March</i>	–	–	–	–
April/ <i>April</i>	–	–	–	–
Mei/ <i>May</i>	–	–	–	–
Juni/ <i>June</i>	–	–	–	–
Juli/ <i>July</i>	–	–	–	5
Agustus/ <i>August</i>	–	–	–	–
September/ <i>September</i>	–	–	–	–
Oktober/ <i>October</i>	–	–	–	–
November/ <i>November</i>	–	–	–	–
Desember/ <i>December</i>	–	–	–	–
Jumlah/<i>Total</i>	–	–	–	5

Sumber/*Source*: Dinas Penanaman Modal dan Pelayanan Terpadu Satu Pintu Kabupaten Tanah Datar/*Department of Investment and One Stop Integrated Services of Tanah Datar Regency*

Tabel
Table 11.3

**Izin Sektor Lingkungan Hidup yang Diterbitkan di
Kabupaten Tanah Datar, 2024**
*Environmental Permits/Licenses Issued in Tanah Datar
Regency, 2024*

Bulan <i>Month</i>	Izin Lingkungan <i>Environmental Permit</i>	Izin Operasional Pengelolaan Limbah Bahan Berbahaya dan Beracun <i>Operational Permit for Waste Management of Hazardous and Toxic Materials</i>	Izin Pembuangan Air Limbah <i>Wastewater Disposal Permit</i>
(1)	(2)	(3)	(4)
Januari/ <i>January</i>	–	–	–
Februari/ <i>February</i>	–	–	–
Maret/ <i>March</i>	–	–	–
April/ <i>April</i>	–	–	–
Mei/ <i>May</i>	–	–	–
Juni/ <i>June</i>	–	–	–
Juli/ <i>July</i>	–	–	–
Agustus/ <i>August</i>	–	–	–
September/ <i>September</i>	–	–	–
Oktober/ <i>October</i>	–	–	–
November/ <i>November</i>	–	–	–
Desember/ <i>December</i>	–	–	–
Jumlah/Total	–	–	–

Sumber/Source: Dinas Penanaman Modal dan Pelayanan Terpadu Satu Pintu Kabupaten Tanah Datar/*Department of Investment and One Stop Integrated Services of Tanah Datar Regency*

Tabel
Table 11.4**Izin Sektor Pekerjaan Umum dan Perumahan Rakyat yang Diterbitkan di Kabupaten Tanah Datar, 2024**
Public Work and Residential Permits/Licenses Issued in Tanah Datar Regency, 2024

Bulan Month	Izin Usaha Jasa Kon- struksi Construction Business License	Sertifikat Laik Fungsi Certificate of Functional Fitness	Izin Pe- manfaatan dan Peng- gunaan Bagian- Bagian Jalan Utilization and Use of Road Parts Permit	Izin Pen- gusahaan Sumber Daya Air Water Resources Exploita- tion License	Persetu- juan Bangunan Gedung Building Approval
(1)	(2)	(3)	(4)	(5)	(6)
Januari/January	–	–	–	–	–
Februari/February	–	–	–	–	1
Maret/March	–	–	–	–	4
April/April	–	26	–	–	4
Mei/May	–	–	–	–	3
Juni/June	–	3	–	–	7
Juli/July	–	–	–	–	6
Agustus/August	–	16	–	–	11
September/September	–	–	–	–	5
Oktober/October	–	–	–	–	7
November/November	–	–	–	–	6
Desember/December	–	–	–	–	1
Jumlah/Total	–	45	–	–	55

Catatan/Note: ¹ Izin Mendirikan Bangunan (IMB) sudah berganti nomenklatur menjadi Persetujuan Bangunan Gedung (PBG)/Building Permit has changed nomenclature to Building Approval

Sumber/Source: Dinas Penanaman Modal dan Pelayanan Terpadu Satu Pintu Kabupaten Tanah Datar/Department of Investment and One Stop Integrated Services of Tanah Datar Regency

Tabel 11.5
Table

Izin Sektor Kesehatan yang Diterbitkan di Kabupaten Tanah Datar, 2024
Health Permits/Licenses Issued in Tanah Datar Regency, 2024

Bulan Month	Izin Toko Alat Kesehatan Medical Device Store License	Izin Mendirikan Rumah Sakit Hospital Establishment Permit	Izin Operasional Rumah Sakit Hospital Operational Permit	Izin Operasional Klinik Clinic Operational Permit
(1)	(2)	(3)	(4)	(5)
Januari/January	–	–	–	–
Februari/February	–	–	–	–
Maret/March	–	–	–	–
April/April	–	–	–	–
Mei/May	–	–	–	–
Juni/June	–	–	–	–
Juli/July	–	–	–	–
Agustus/August	–	–	–	–
September/September	–	–	–	–
Oktober/October	–	–	–	–
November/November	–	–	–	–
Desember/December	–	–	–	–
Jumlah/Total	–	–	–	–

Lanjutan Tabel/*Continued Table* 11.5

Bulan Month	Izin Apotik Pharmacy License	Izin Toko Obat Drug Store License	Izin Usaha Kecil dan Mikro Obat Tradisional Traditional Medicine Small and Micro Business License	Izin Alat Kesehatan dan Peralatan Kesehatan Rumah Tangga Medical Device and Household Health Equipment Permit
(1)	(6)	(7)	(8)	(9)
Januari/January	–	1	–	–
Februari/February	1	–	–	–
Maret/March	1	–	–	–
April/April	1	–	–	–
Mei/May	1	–	–	–
Juni/June	3	2	–	–
Juli/July	2	–	–	–
Agustus/August	2	–	–	–
September/September	1	1	–	–
Oktober/October	–	1	–	–
November/November	1	–	–	–
Desember/December	–	–	–	–
Jumlah/Total	13	5	–	–

Lanjutan Tabel/*Continued Table* 11.5

Bulan Month	Sertifikat Laik Higiene Sanitasi Certificate of Sanitary Hygiene	Standar Kesehatan Pengolahan Pangan Industri Rumah Tangga Health Standards for Food Processing in the Household Industry	Sertifikat Pemenuhan Komitmen Produksi Pangan Olahan Industri Rumah Tangga Certificate of Fulfillment of Commitment to Household Industry Processed Food Production
(1)	(10)	(11)	(12)
Januari/ <i>January</i>	–	–	26
Februari/ <i>February</i>	–	–	14
Maret/ <i>March</i>	–	–	3
April/ <i>April</i>	–	–	11
Mei/ <i>May</i>	–	–	8
Juni/ <i>June</i>	–	–	4
Juli/ <i>July</i>	–	–	–
Agustus/ <i>August</i>	–	–	–
September/ <i>September</i>	–	–	–
Oktober/ <i>October</i>	–	–	–
November/ <i>November</i>	–	–	–
Desember/ <i>December</i>	–	–	–
Jumlah/<i>Total</i>	–	–	66

Lanjutan Tabel/Continued Table 11.5

Bulan Month	Izin Praktek Dokter (umum/ Gigi/Spesialis) Doctor (General Practitioner/ Dentist/ Specialist) Practice License	Izin Tenaga Psikologi Klinis Clinical Psychologist Practice License	Izin Praktek Fisioteraphy Physioterapist Practice License	Izin Praktek Apoteker Pharmacist Practice License
(1)	(13)	(14)	(15)	(16)
Januari/January	17	–	1	1
Februari/February	27	–	–	6
Maret/March	44	–	–	5
April/April	8	–	–	1
Mei/May	26	–	–	7
Juni/June	5	–	–	2
Juli/July	19	–	–	3
Agustus/August	17	–	2	8
September/September	10	–	–	–
Oktober/October	13	–	5	3
November/November	6	–	–	4
Desember/December	3	–	–	1
Jumlah/Total	195	–	8	41

Lanjutan Tabel/*Continued Table* 11.5

Bulan Month	Izin Praktek Perawat Nurse Practice License	Izin Optikal Optician Practice License	Izin Pengobat Tradisional Traditional Healer License	Izin Tukang Gigi Dental Expert License
(1)	(17)	(18)	(19)	(20)
Januari/ <i>January</i>	17	–	–	–
Februari/ <i>February</i>	28	–	–	–
Maret/ <i>March</i>	52	–	–	–
April/ <i>April</i>	6	–	–	–
Mei/ <i>May</i>	29	–	–	–
Juni/ <i>June</i>	34	–	–	–
Juli/ <i>July</i>	5	–	–	–
Agustus/ <i>August</i>	11	–	–	–
September/ <i>September</i>	16	–	–	–
Oktober/ <i>October</i>	38	–	–	–
November/ <i>November</i>	17	–	–	–
Desember/ <i>December</i>	27	–	–	–
Jumlah/<i>Total</i>	280	–	–	–

Lanjutan Tabel/*Continued Table* 11.5

Bulan Month	Izin Perawat Gigi Dental Nurse License	Izin Refraksionis Optisien Optician Refractionist License	Izin Unit Transfusi Darah, Bank Darah Rumah Sakit dan Jejaring Pelayanan Transfusi Darah Blood Transfusion, Hospital Blood Bank and Blood Transfusion Service Networking Permit	Izin Praktek Ahli Teknologi Laboratorium Medik Medical Laboratory Technician Practice License
(1)	(21)	(22)	(23)	(24)
Januari/January	–	–	–	1
Februari/February	–	–	–	6
Maret/March	–	–	–	4
April/April	–	–	–	–
Mei/May	–	–	–	3
Juni/June	–	–	–	3
Juli/July	–	1	–	1
Agustus/August	–	–	–	–
September/September	–	1	–	1
Oktober/October	–	1	–	2
November/November	–	–	–	–
Desember/December	–	–	–	2
Jumlah/Total	–	3	–	23

Lanjutan Tabel/*Continued Table* 11.5

Bulan Month	Izin Radiografer Radiographer License	Izin Operasional Puskesmas Community Health Center Operation Permit	Izin Perekam Medik Medical Recorder License	Izin Tenaga Gizi Nutritionist License
(1)	(25)	(26)	(27)	(28)
Januari/January	–	–	2	–
Februari/February	–	–	–	3
Maret/March	–	–	3	2
April/April	–	–	1	–
Mei/May	–	–	1	6
Juni/June	–	–	1	–
Juli/July	–	–	2	–
Agustus/August	–	–	2	1
September/September	–	–	2	1
Oktober/October	1	–	1	4
November/November	1	–	–	1
Desember/December	1	–	1	–
Jumlah/Total	3	–	16	18

Lanjutan Tabel/*Continued Table* 11.5

Bulan Month	Izin Sanitarian Sanitarian License	Izin Teknisi Gigi Dental Technician License	Izin Teknisi Elektromedis Electromedic Technician License	Izin Otorik Prostetik Prosthetic Authorizer License
(1)	(29)	(30)	(31)	(32)
Januari/ <i>January</i>	1	–	–	–
Februari/ <i>February</i>	–	–	–	–
Maret/ <i>March</i>	4	1	–	–
April/ <i>April</i>	–	–	–	–
Mei/ <i>May</i>	–	–	–	–
Juni/ <i>June</i>	–	1	–	–
Juli/ <i>July</i>	4	–	–	–
Agustus/ <i>August</i>	–	–	–	–
September/ <i>September</i>	1	–	–	–
Oktober/ <i>October</i>	1	–	–	–
November/ <i>November</i>	1	–	–	–
Desember/ <i>December</i>	1	–	–	–
Jumlah/<i>Total</i>	13	2	–	–

Lanjutan Tabel/*Continued Table* 11.5

Bulan Month	Izin Terapi Wicara <i>Speech Therapist License</i>	Izin Asisten Pranata Anastesi <i>Anesthesiologist Assistant License</i>	Penyelenggaraan Pelayan- an Dialisis Pada Fasilitas Pelayanan Kesehatan <i>Implementation of Dialysis Services in Health Service Facilities Permit</i>	Izin Penyelenggaraan Pelayanan Radiologi <i>Provision of Radiology Services License</i>	Rekomen- dasi Depot Air Minum Isi Ulang <i>Recommendation for Drinking Water Refill Depot</i>
(1)	(33)	(34)	(35)	(36)	(37)
Januari/ <i>January</i>	–	–	–	–	–
Februari/ <i>February</i>	–	–	–	–	–
Maret/ <i>March</i>	–	–	–	–	–
April/ <i>April</i>	–	–	–	–	–
Mei/ <i>May</i>	–	–	–	–	–
Juni/ <i>June</i>	–	–	–	–	–
Juli/ <i>July</i>	–	–	–	–	–
Agustus/ <i>August</i>	–	–	–	–	–
September/ <i>September</i>	–	–	–	–	–
Oktober/ <i>October</i>	–	–	–	–	–
November/ <i>November</i>	–	–	–	–	–
Desember/ <i>December</i>	–	–	–	–	–
Jumlah/Total	–	–	–	–	–

Sumber/*Source*: Dinas Penanaman Modal dan Pelayanan Terpadu Satu Pintu Kabupaten Tanah Datar/*Department of Investment and One Stop Integrated Services of Tanah Datar Regency*

Tabel
Table 11.6**Izin Sektor Industri yang Diterbitkan di Kabupaten Tanah Datar, 2024**
Industrial Permits/Licenses Issued in Tanah Datar Regency, 2024

Bulan Month	Izin Usaha Industri Industrial Business License	Izin Perluasan Usaha Industri Industrial Business Expansion License	Izin Usaha Kawasan Industri Industrial Estate Business License	Izin Perluasan Kawasan Industri Industrial Estate Expansion Permit
(1)	(2)	(3)	(4)	(5)
Januari/January	–	–	–	–
Februari/February	–	–	–	–
Maret/March	–	–	–	–
April/April	–	–	–	–
Mei/May	–	–	–	–
Juni/June	–	–	–	–
Juli/July	–	–	–	–
Agustus/August	–	–	–	–
September/September	–	–	–	–
Oktober/October	–	–	–	–
November/November	–	–	–	–
Desember/December	–	–	–	–
Jumlah/Total	–	–	–	–

Sumber/Source: Dinas Penanaman Modal dan Pelayanan Terpadu Satu Pintu Kabupaten Tanah Datar/Department of Investment and One Stop Integrated Services of Tanah Datar Regency

Tabel
Table 11.7

Izin Sektor Perdagangan yang Diterbitkan di Kabupaten Tanah Datar, 2024
Trade Permits/Licenses Issued in Tanah Datar Regency, 2024

Bulan Month	Surat Izin Usaha Perdagangan Trade Business License	Nomor Induk Berusaha Business Identification Number	Surat Tanda Pendaftaran Waralaba Franchise Registration Certificate	Tanda Daftar Gudang Warehouse Registration Certificate	Izin Reklame Advertising Permit
(1)	(2)	(3)	(4)	(5)	(6)
Januari/January	–	968	–	–	–
Februari/February	–	858	–	–	–
Maret/March	–	817	–	–	–
April/April	–	1.451	–	–	–
Mei/May	–	789	–	–	–
Juni/June	–	681	–	–	–
Juli/July	–	819	–	–	–
Agustus/August	–	657	–	–	–
September/September	–	738	–	–	–
Oktober/October	–	1.565	–	1	–
November/November	–	687	–	–	–
Desember/December	–	1.036	–	1	–
Jumlah/Total	–	11.066	–	2	–

Sumber/Source: Dinas Penanaman Modal dan Pelayanan Terpadu Satu Pintu Kabupaten Tanah Datar/Department of Investment and One Stop Integrated Services of Tanah Datar Regency

Tabel
Table 11.8**Izin Sektor Perhubungan dan Pariwisata yang Diterbitkan
di Kabupaten Tanah Datar, 2024**
*Transportation and Tourism Permits/Licenses Issued in
Tanah Datar Regency, 2024*

Bulan Month	Izin Penyelenggaraan Angkutan Orang Human Transportation Operation Permit	Izin Usaha Angkutan Sungai Dan Danau River and Lake Transportation Business License	Tanda Daftar Usaha Pariwisata Tourism Business Register
(1)	(2)	(3)	(4)
Januari/January	–	–	–
Februari/February	–	–	–
Maret/March	–	–	–
April/April	–	–	–
Mei/May	–	–	–
Juni/June	–	–	–
Juli/July	–	–	–
Agustus/August	–	–	–
September/September	–	–	–
Oktober/October	–	–	–
November/November	–	–	–
Desember/December	–	–	–
Jumlah/Total	–	–	–

Sumber/Source: Dinas Penanaman Modal dan Pelayanan Terpadu Satu Pintu Kabupaten Tanah Datar/Department of Investment and One Stop Integrated Services of Tanah Datar Regency

Tabel
Table 11.9

**Izin Sektor Pendidikan dan Kebudayaan yang Diterbitkan
di Kabupaten Tanah Datar, 2024**
*Educational and Cultural Permits/Licenses Issued in Tanah
Datar Regency, 2024*

Bulan <i>Month</i>	Izin Pendirian Program atau Satuan Pendidikan <i>Educational Program or Unit Establishment Permit</i>	Izin Penyelenggaraan Satuan Pendidikan Nonformal <i>Non Formal Educational Unit Operational Permit</i>	Izin Pendirian Satuan Pendidikan Anak Usia Dini <i>Early Childhood Education Program Establishment Permit</i>	Izin Penelitian <i>Research Permit</i>
(1)	(2)	(3)	(4)	(5)
Januari/ <i>January</i>	–	–	–	–
Februari/ <i>February</i>	–	3	–	–
Maret/ <i>March</i>	–	3	–	–
April/ <i>April</i>	–	1	–	1
Mei/ <i>May</i>	–	1	–	–
Juni/ <i>June</i>	–	2	–	–
Juli/ <i>July</i>	1	–	–	–
Agustus/ <i>August</i>	–	1	–	–
September/ <i>September</i>	–	3	–	–
Oktober/ <i>October</i>	–	7	–	1
November/ <i>November</i>	–	6	–	–
Desember/ <i>December</i>	–	7	–	–
Jumlah/Total	1	34	–	2

Sumber/*Source*: Dinas Penanaman Modal dan Pelayanan Terpadu Satu Pintu Kabupaten Tanah Datar/*Department of Investment and One Stop Integrated Services of Tanah Datar Regency*

Tabel
Table 11.10

**Izin Sektor Ketenagakerjaan yang Diterbitkan di
Kabupaten Tanah Datar, 2024**
*Labor Permits/Licenses Issued in Tanah Datar Regency,
2024*

Bulan Month	Izin Lembaga Pelatihan Kerja <i>Job Training Agency License</i>	Izin Kantor Cabang <i>Branch Office Permit</i>	Izin Tempat Penampungan <i>Shelter Permit</i>
(1)	(2)	(3)	(4)
Januari/January	–	–	–
Februari/February	–	–	–
Maret/March	–	–	–
April/April	–	–	–
Mei/May	–	–	–
Juni/June	–	–	–
Juli/July	–	–	–
Agustus/August	–	–	–
September/September	–	–	–
Oktober/October	–	–	–
November/November	–	–	–
Desember/December	–	–	–
Jumlah/Total	–	–	–

Lanjutan Tabel/*Continued Table* 11.10

Bulan Month	Izin Usaha Lembaga Penempatan Tenaga Kerja Swasta <i>Private Labor Placement Agency License</i>	Izin Usaha Lembaga Penyalur Pekerja Rumah Tangga <i>Household Worker Distributing Agency License</i>	Izin Operasional Perusahaan Penyedia Jasa Pekerja/Buruh <i>Labor Providing Agency Operational Permit</i>
(1)	(5)	(6)	(7)
Januari/ <i>January</i>	–	–	–
Februari/ <i>February</i>	–	–	–
Maret/ <i>March</i>	–	–	–
April/ <i>April</i>	–	–	–
Mei/ <i>May</i>	–	–	–
Juni/ <i>June</i>	–	–	–
Juli/ <i>July</i>	–	–	–
Agustus/ <i>August</i>	–	–	–
September/ <i>September</i>	–	–	–
Oktober/ <i>October</i>	–	–	–
November/ <i>November</i>	–	–	–
Desember/ <i>December</i>	–	–	–
Jumlah/Total	–	–	–

Sumber/*Source*: Dinas Penanaman Modal dan Pelayanan Terpadu Satu Pintu Kabupaten Tanah Datar/*Department of Investment and One Stop Integrated Services of Tanah Datar Regency*

Tabel
Table 11.11**Izin Sektor Koperasi dan UMKM yang Diterbitkan di Kabupaten Tanah Datar, 2024**
Cooperative and MSME Permits/Licenses Issued in Tanah Datar Regency, 2024

Bulan Month	Izin Usaha Mikro Dan Kecil <i>Micro and Small Enterprise License</i>	Izin Koperasi Simpan Pinjam (KSP/Unit Simpan Pinjam (USP) <i>Loan and Saving Cooperative/Unit License</i>	Izin Pembukaan Kantor Cabang Koperasi Simpan Pinjam <i>Loan and Saving Cooperative Branch Office Opening Permit</i>	Izin Pembukaan Kantor Cabang Pembantu Koperasi Simpan Pinjam <i>Loan and Saving Cooperative Sub-Branch Office Opening Permit</i>	Izin Pembukaan Kantor Kas Koperasi Simpan Pinjam <i>Loan and Saving Cooperative/Unit Cash Office Opening Permit</i>
			(4)	(5)	
(1)	(2)	(3)	(4)	(5)	(6)
Januari/January	–	–	–	–	–
Februari/February	–	–	–	–	–
Maret/March	–	–	–	–	–
April/April	–	–	–	–	–
Mei/May	–	–	–	–	–
Juni/June	–	–	–	–	–
Juli/July	–	–	–	–	–
Agustus/August	–	–	–	–	–
September/September	–	–	–	–	–
Oktober/October	–	–	–	–	–
November/November	–	–	–	–	–
Desember/December	–	–	–	–	–
Jumlah/Total	–	–	–	–	–

Sumber/Source: Dinas Penanaman Modal dan Pelayanan Terpadu Satu Pintu Kabupaten Tanah Datar/Department of Investment and One Stop Integrated Services of Tanah Datar Regency

Tabel
Table 11.12

Izin Sektor Pertanahan yang Diterbitkan di Kabupaten Tanah Datar, 2024
Land Permits/Licenses Issued in Tanah Datar Regency, 2024

Bulan Month	Izin Lokasi Location Permit
(1)	(2)
Januari/January	–
Februari/February	–
Maret/March	–
April/April	–
Mei/May	–
Juni/June	–
Juli/July	–
Agustus/August	–
September/September	–
Oktober/October	–
November/November	–
Desember/December	–
Jumlah/Total	–

Sumber/Source: Dinas Penanaman Modal dan Pelayanan Terpadu Satu Pintu Kabupaten Tanah Datar/Department of Investment and One Stop Integrated Services of Tanah Datar Regency

Tabel 11.13 Jumlah Tanda Daftar Perusahaan (TDP) Menurut Bulan di Kabupaten Tanah Datar, 2024
Number of Company Registration Certificate Issued by Month in Tanah Datar Regency, 2024

Bulan Month	Jumlah Total
(1)	(2)
Januari/January	–
Februari/February	–
Maret/March	–
April/April	–
Mei/May	–
Juni/June	–
Juli/July	–
Agustus/August	–
September/September	–
Oktober/October	–
November/November	–
Desember/December	–
Jumlah/Total	–

Sumber/Source: Dinas Penanaman Modal dan Pelayanan Terpadu Satu Pintu Kabupaten Tanah Datar/Department of Investment and One Stop Integrated Services of Tanah Datar Regency

BAB XII / CHAPTER XII SISTEM NERACA NATIONAL

SYSTEM OF NATIONAL ACCOUNT

Kontribusi 8 Sektor Ekonomi Utama Kabupaten Tanah Datar tahun 2025 Contribution of 8 main economic sectors of Tanah Datar's Regency in 2025

3,74%

JASA PENDIDIKAN

menyumbang sebesar **Rp. 653,48 miliar** terhadap PDRB Kab. Tanah Datar tahun 2025.
Education sector contributed **Rp. 653,48 billion** to GRDP of Tanah Datar Regency in 2025.

7,14%

ADM. PEMERINTAHAN, PERTAHANANAN, DAN JAMSOS WAJIB

menyumbang sebesar **Rp. 1,25 triliun** terhadap PDRB Kab. Tanah Datar tahun 2025.
Public administration, defence and compulsory social security sector contributed **Rp. 1,25 trillion** to GRDP of Tanah Datar Regency in 2025.

10,57%

KONSTRUKSI

menyumbang sebesar **Rp. 1,85 triliun** terhadap PDRB Kab. Tanah Datar tahun 2025.
Construction sector contributed **Rp. 1,85 trillion** to GRDP of Tanah Datar Regency in 2025.

14,21%

PERDAGANGAN BESAR DAN ECERAN, REPARASI MOBIL DAN SEPEDA MOTOR

menyumbang sebesar **Rp. 2,49 triliun** terhadap PDRB Kab. Tanah Datar tahun 2025.
Wholesale and Retail Trade, Repair of Motor Vehicles and Motorcycles sector contributed **Rp. 2,49 trillion** to GRDP of Tanah Datar Regency in 2025.

5,58%

INFORMASI DAN KOMUNIKASI

menyumbang sebesar **Rp. 975,47 miliar** terhadap PDRB Kab. Tanah Datar tahun 2025.
Information and Communication sector contributed **Rp. 975,47 billion** to GRDP of Tanah Datar Regency in 2025.

8,91%

TRANSPORTASI DAN PERGUDANGAN

menyumbang sebesar **Rp. 1,56 triliun** terhadap PDRB Kab. Tanah Datar tahun 2025.
Transportation and Warehousing sector contributed **Rp. 1,56 trillion** to GRDP of Tanah Datar Regency in 2025.

10,38%

INDUSTRI PENGOLAHAN

menyumbang sebesar **Rp. 1,82 triliun** terhadap PDRB Kab. Tanah Datar tahun 2025.
Manufacturing sector contributed **Rp. 1,82 trillion** to GRDP of Tanah Datar Regency in 2025.

27,18%

PERTANIAN, KEHUTANAN DAN PERIKANAN

menyumbang sebesar **Rp. 4,76 triliun** terhadap PDRB Kab. Tanah Datar tahun 2025.
Agriculture, Forestry and Fishery sector contributed **Rp. 4,76 trillion** to GRDP of Tanah Datar Regency in 2025.

Total PDRB/Total GRDP

Rp. 17,496
triliun/ trillion

PENJELASAN TEKNIS

1. Penghitungan statistik neraca nasional mengikuti buku petunjuk yang diterbitkan oleh Perserikatan Bangsa Bangsa (PBB) dikenal sebagai Sistem Neraca Nasional (SNN). SNN adalah rekomendasi internasional tentang bagaimana menyusun ukuran aktivitas ekonomi yang sesuai dengan standar neraca baku yang didasarkan pada prinsip-prinsip ekonomi. Rekomendasi yang dimaksud dinyatakan dalam sekumpulan konsep, definisi, klasifikasi, dan aturan neraca yang disepakati secara internasional dalam mengukur indikator tertentu seperti Produk Domestik Bruto (PDB). Salah satu bentuk adaptasi pencatatan statistik nasional adalah melakukan perubahan tahun dasar PDB Indonesia dari tahun 2000 ke 2010. Perubahan tahun dasar PDB dilakukan seiring dengan mengadopsi rekomendasi PBB yang tertuang dalam Sistem Neraca Nasional 2008 (SNA 2008).
2. Produk Domestik Bruto pada tingkat nasional serta Produk Domestik Regional Bruto (PDRB) pada tingkat regional (provinsi) menggambarkan kemampuan suatu wilayah untuk menciptakan nilai tambah pada suatu waktu tertentu. Untuk menyusun PDB maupun PDRB digunakan 2

TECHNICAL NOTES

1. *The method used to estimate national accounts statistics is based on the standard guidelines formed by United Nation known as System of National Accounts (SNA). SNA is the internationally agreed standard set of recommendations on how to compile measures of economic activity in accordance with strict accounting conventions based on economic principles. The recommendations are expressed in term of a set of concepts, definitions, classifications and accounting rules that comprise the internationally agreed standard for measuring indicators such as Gross Domestic Product (GDP). One of the improvement in the national statistical system is to rebase GDP form base year 2000 to 2010 in order to capture current economic condition, It is in line with the United Nations (UN) recommendation on 2008 SNA.*
2. *The basic measure of the value added arising from economic activity is known as Gross Domestic Product at the national level and Gross Regional Domestic Product (GRDP) at the regional level (provinces/regencies/municipalities). To compile these statistics, two approaches have been*

pendekatan, yaitu lapangan usaha dan pengeluaran. Keduanya menyajikan komposisi data nilai tambah dirinci menurut sumber kegiatan ekonomi (lapangan usaha) dan menurut komponen penggunaannya. PDB maupun PDRB dari sisi lapangan usaha merupakan penjumlahan seluruh komponen nilai tambah bruto yang mampu diciptakan oleh sektor-sektor ekonomi atas berbagai aktivitas produksinya. Sedangkan dari sisi pengeluaran menjelaskan tentang penggunaan dari nilai tambah tersebut.

3. PDB menurut lapangan usaha mengalami perubahan klasifikasi dari 9 lapangan usaha menjadi 17 lapangan usaha. PDB menurut lapangan usaha dirinci menurut total nilai tambah dari seluruh sektor ekonomi yang mencakup lapangan usaha Pertanian, Kehutanan, dan Perikanan; Pertambangan dan Penggalian; Industri Pengolahan; Pengadaan Listrik dan Gas; Pengadaan Air, Pengelolaan Sampah, Limbah dan Daur Ulang; Konstruksi; Perdagangan Besar dan Eceran, Reparasi Mobil dan Sepeda Motor; Transportasi dan Pergudangan; Penyediaan Akomodasi dan Makan Minum; Informasi dan Komunikasi; Jasa Keuangan dan Asuransi; Real Estat; Jasa Perusahaan; Administrasi Pemerintahan, Pertahanan

used, i.e, "production approach" and "expenditure approach". The first approach is to measure value added produced by various kinds of economic activities, while the second approach is to measure final uses of the country's output, In other words. GDP/ GRDP is the sum of total value added produced by all economic industries (activities) and the way of using it.

3. *GDP by industry classification changes from 9 sectors to 17 industries. GDP by industry is classified by types of economic activities such as Agriculture, Forestry and Fishing; Mining and Quarrying; Manufacturing; Electricity and Gas; Water supply, Sewerage, Waste Management and Remediation Activities; Construction; Wholesale and Retail Trade; Repair of Motor Vehicles and Motorcycles; Transportation and Storage; Accommodation and Food Service Activities; Information and Communication; Financial and Insurance Activities; Real Estate Activities; Business Activities; Public Administration; Defence and Compulsory Social Security; Education; Human Health and Social Work Activities; and Other Services Activi-ties.*

dan Jaminan Sosial Wajib; Jasa Pendidikan; Jasa Kesehatan dan Kegiatan Sosial; dan Jasa lainnya.

4. PDB menurut pengeluaran mengalami perubahan klasifikasi dimana pengeluaran konsumsi Lembaga Non Profit yang Melayani Rumah Tangga (LNPR) yang sebelumnya termasuk bagian dari pengeluaran konsumsi rumah tangga menjadi komponen terpisah, Sehingga klasifikasi PDB menurut pengeluaran dirinci menjadi 7 komponen yaitu komponen pengeluaran konsumsi rumah tangga, pengeluaran konsumsi LNPR, pengeluaran konsumsi pemerintah, pembentukan modal tetap bruto, perubahan inventori, ekspor barang dan jasa, dan impor barang dan jasa.
 5. Pengeluaran konsumsi rumah tangga mencakup berbagai pengeluaran konsumsi akhir rumah tangga atas barang dan jasa untuk memenuhi kebutuhan individu ataupun kelompok secara langsung, Pengeluaran rumah tangga di sini mencakup makanan dan minuman selain restoran; pakaian, alas kaki dan jasa perawatannya; perumahan dan perlengkapan rumah tangga; kesehatan dan pendidikan; transportasi dan komunikasi; restoran dan hotel serta lainnya.
 6. Pengeluaran Konsumsi Pemerintah terdiri dari
4. *GDP by expenditure classification changes where consumption expenditure Non-profit Institutions Serving Households (NPISH) previously included as part of household consumption expenditure is taken out into separate component, So that, GDP by type of expenditures is classified into: household consumption expenditure, NPISH consumption expenditure, government consumption expenditure, gross fixed capital formation, changes in inventories, exports of goods and services, and imports of goods and services.*
 5. *Household consumption expenditures consist of expenditures incurred by households, which are used for both individual or collective needs, Household consumptions are classified into food and beverages other than restaurants; clothing, footwear, and related maintenance services; housing and household equipment; health and education; transport and communication; restaurants and hotels; and others.*
 6. *Government consumption expenditure consists of Individual*

Pengeluaran Konsumsi Individu dan Pengeluaran Konsumsi Kolektif, Barang dan jasa individu merupakan barang dan jasa privat, dimana ciri-ciri barang privat adalah a) Scarcity, yaitu ada kelangkaan/keterbatasan dalam jumlah; b) Excludable consumption, yaitu konsumsi suatu barang dapat dibatasi hanya pada mereka yang memenuhi persyaratan tertentu (biasanya harga); c) Rivalrous competition, yaitu konsumsi oleh satu konsumen akan mengurangi atau menghilangkan kesempatan pihak lain untuk melakukan hal serupa. Contoh barang dan jasa yang dihasilkan pemerintah dan tergolong sebagai barang dan jasa individu adalah jasa pelayanan kesehatan pemerintah di rumah sakit/puskesmas dan jasa pendidikan di sekolah/universitas negeri, Sedangkan barang dan jasa kolektif ekuivalen dengan barang publik yang memiliki ciri a) Non rivalry, yaitu penggunaan satu konsumen terhadap suatu barang tidak mengurangi kesempatan konsumen lain untuk juga mengkonsumsi barang tersebut; b) Non excludable, yaitu apabila suatu barang publik tersedia, maka tidak ada yang dapat menghalangi siapapun untuk memperoleh manfaat dari barang tersebut atau dengan kata lain setiap orang memiliki akses ke barang tersebut. Contoh

Consumption and Collective Consumption Expenditure, Individual goods and services are private goods and services, which the characteristics of private goods is a) Scarcity, that there is a scarcity/limited in number; b) Excludable consumption, the consumption of goods can be limited only to those who meet certain requirements (usually the price); c) Rivalrous competition, ie consumption by the consumer will reduce or eliminate the chance of another party to do so. Examples of goods and services produced by government and classified as goods and services of individuals is the government health services in hospitals/health centers and education services in schools/universities, Collective goods and services equivalent to public goods characterized by a) Non-rivalry, namely the use of a consumer for an item does not reduce the chance of another consumer to also consume goods; b) Non-excludable, i.e, when a public good available, then nothing can hinder anyone to benefit from the goods or in other words everyone has access to the goods. Examples of goods and services produced by government and classified as collective goods and services is carried military defense services and the police's security.

barang dan jasa yang dihasilkan pemerintah dan tergolong sebagai barang dan jasa kolektif adalah jasa pertahanan yang dilakukan TNI dan keamanan yang dilakukan kepolisian.

7. Pembentukan Modal Tetap Bruto (PMTB) mencakup pengadaan, pembuatan, dan pembelian barang modal, Barang modal dimaksud adalah barang-barang yang digunakan untuk proses produksi, tahan lama atau yang mempunyai umur pemakaian lebih dari satu tahun seperti bangunan, mesin-mesin dan alat angkutan, Termasuk pula di sini perbaikan besar (berat) yang sifatnya memperpanjang umur atau mengubah bentuk atau kapasitas barang modal tersebut, Pengeluaran barang modal untuk keperluan militer juga dicakup sebagai PMTB. Klasifikasi komponen PMTB dibagi menjadi 6 sub komponen yaitu Konstruksi; Mesin dan Peralatan; Kendaraan; Peralatan Lainnya; Cultivated Biological Resources (CBR) dan Produk Kekayaan Intelektual.
 8. Ekspor barang dan jasa merupakan transaksi perdagangan barang dan jasa dari penduduk (residen) ke bukan penduduk (nonresiden). Impor barang dan jasa adalah transaksi perdagangan dari bukan penduduk ke penduduk, Ekspor atau impor barang terjadi pada saat terjadi perubahan hak kepemilikan barang antara
7. *Gross Fixed Capital Formation (GFCF) includes procurement, manufacture, and the purchase of capital goods, Capital goods are goods which are used for the production process, durable or have a service life of more than one year such as buildings, machinery, and transportation equipment, Including here: huge improvement that are to extend the life or changing the shape or the capacity of the capital goods, Capital expenditures for military purposes are also covered as GFCF. GFCF component are classified into six sub-components: Construction; Machinery and Equipment; vehicle; Other equipment; Cultivated Biological Resources (CBR) and Intellectual Property Product.*
 8. *Exports of goods and services consist of transactions of goods and services from residents to nonresidents. Imports of goods and services consist of transaction of goods and services from non-residents to residents, Exports and imports of goods occur when there are changes in ownership of goods between residents and non-*

penduduk dengan bukan penduduk (dengan atau tanpa perpindahan fisik barang tersebut). Pada PDB dengan tahun dasar 2010, ekspor dan impor barang dirinci menjadi nonmigas dan migas.

9. Produk Domestik Bruto maupun agregat turunannya disajikan dalam 2 (dua) versi penilaian, yaitu atas dasar "harga berlaku" dan atas dasar "harga konstan". Disebut sebagai harga berlaku karena seluruh agregat dinilai dengan menggunakan harga pada tahun berjalan, sedangkan harga konstan penilaiannya didasarkan kepada harga satu tahun dasar tertentu, dalam publikasi ini digunakan harga tahun 2010.
10. Laju pertumbuhan Produk Domestik Bruto diperoleh dari perhitungan PDB atas dasar harga konstan. Diperoleh dengan cara mengurangi nilai PDB pada tahun ke-n terhadap nilai pada tahun ke n-1 (tahun sebelumnya), dibagi dengan nilai pada tahun ke n-1, dikalikan dengan 100 persen, Laju pertumbuhan menunjukkan perkembangan agregat pendapatan dari satu waktu tertentu terhadap waktu sebelumnya.

residents (with or without physical movements of goods across frontiers). On the GDP at 2010 basic year, exports and imports of goods specified into non oil and gas and oil and gas.

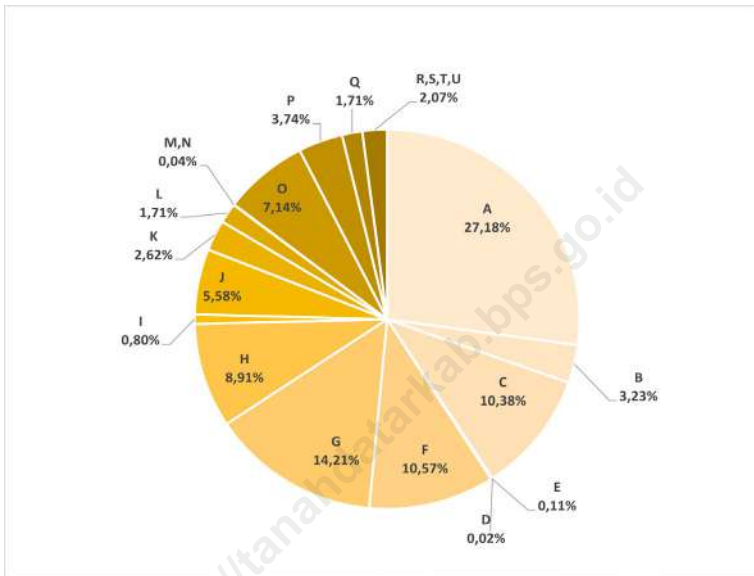
9. *GDP and its aggregations are presented in two forms: at current market prices and at constant base year market prices, In presenting current market prices, all aggregates are valued at current market prices, while base year constant market prices are shown by valuing all aggregates at fixed base year prices. Year of 2010 is used as the base year in this publication.*
10. *Growth rate of Gross Domestic Product is derived from GDP at constant market prices. It is obtained by subtracting the value of GDP year n with the value of GDP year n-1, divided by the value of GDP year n-1 then multiplied by 100 percent, The growth rate of GDP explains the income growth during the given period.*

ULASAN

Gambaran hasil akhir dari kegiatan perekonomian masyarakat dapat dilihat dari nilai PDRB yang merupakan gabungan nilai tambah seluruh sektor ekonomi. Berdasarkan hasil penghitungan PDRB atas dasar harga berlaku, total nilai tambah bruto seluruh sektor ekonomi di Kabupaten Tanah Datar selama tahun 2024 sekitar Rp. 17.496,03 miliar. Sebagai salah satu daerah agraris di Sumatera Barat, PDRB Kabupaten Tanah Datar masih didominasi oleh sektor pertanian. Meningkatnya produk pertanian mulai dari tanaman pangan, hortikultura, perkebunan, peternakan, perikanan, dan kehutanan memberikan dukungan kuat terhadap meningkatnya nilai tambah sektor Pertanian. Dengan demikian, harapan perekonomian Kabupaten Tanah Datar secara keseluruhan masih tergantung pada sektor pertanian, kehutanan, dan perikanan.

DESCRIPTION

Gross Domestic Regional Product or GDRP is commonly used to measure the economic output of a whole region since it describes the sum of the gross value added of all economic sectors. GDRP in Tanah Datar Regency was worth 17,496.03 billion rupiahs in 2024. As one of the agricultural areas in West Sumatra, the GRDP of Tanah Datar Regency is still dominated by the agricultural sector. The increase in agricultural products ranging from food crops, horticulture, plantations, livestock, fisheries and forestry provides strong support for increasing added value in the agricultural sector. Thus, the hope of the economy of Tanah Datar Regency as a whole still depends on the agricultural, forestry and fisheries sectors.



Sumber/Source : Badan Pusat Statistik, berbagai sensus, survei dan sumber lain/BPS-Statistics Indonesia, various census, survey, and other sources

Gambar 12.1
Figures

12.1 Produk Domestik Regional Bruto Atas Dasar Harga Berlaku Menurut Lapangan Usaha di Kabupaten Tanah Datar (persen), 2024
Gross Regional Domestic Product at Current Market Prices by Industry in Tanah Datar Regency (percent), 2024



Sumber/Source : Badan Pusat Statistik, berbagai sensus, survei dan sumber lain/BPS-Statistics Indonesia, various census, survey, and other sources

Gambar 12.2
Figures

Laju Pertumbuhan Produk Domestik Regional Bruto Atas Dasar Harga Konstan 2010 di Kabupaten Tanah Datar (persen), 2020–2024

Growth Rate of Gross Regional Domestic Product at 2010 Constant Market Prices in Tanah Datar Regency (percent), 2020–2024

Tabel
Table 12.1

Produk Domestik Regional Bruto Atas Dasar Harga Berlaku Menurut Lapangan Usaha di Kabupaten Tanah Datar (miliar rupiah), 2020–2024
Gross Regional Domestic Product at Current Market Prices by Industry in Tanah Datar Regency (billion rupiahs), 2020–2024

Lapangan Usaha/ <i>Industry</i>	2020	2021	2022	2023*	2024**
(1)	(2)	(3)	(4)	(5)	(6)
A Pertanian, Kehutanan, dan Perikanan/ <i>Agriculture, Forestry, and Fishing</i>	3.883,46	3.883,20	4.187,09	4.544,91	4.755,59
B Pertambangan dan Penggalian/ <i>Mining and Quarrying</i>	442,20	457,20	486,62	540,23	564,64
C Industri Pengolahan/ <i>Manufacturing</i>	1.365,42	1.457,33	1.608,20	1.722,25	1.816,49
D Pengadaan Listrik dan Gas/ <i>Electricity and Gas</i>	3,41	3,55	3,69	3,91	4,09
E Pengadaan Air; Pengelolaan Sampah, Limbah, dan Daur Ulang/ <i>Water Supply; Sewerage, Waste Management, and Remediation Activities</i>	14,73	15,21	16,42	17,66	18,53
F Konstruksi/ <i>Construction</i>	1.313,92	1.415,67	1.574,55	1.730,81	1.849,79
G Perdagangan Besar dan Eceran; Reparasi Mobil dan Sepeda Motor/ <i>Wholesale and Retail Trade; Repair of Motor Vehicles and Motorcycles</i>	1.739,34	1.792,28	2.091,66	2.307,59	2.485,92
H Transportasi dan Pergudangan/ <i>Transportation and Storage</i>	1.102,26	1.166,69	1.321,66	1.499,22	1.559,68
I Penyediaan Akomodasi dan Makan Minum/ <i>Accommodation and Food Service Activities</i>	92,22	99,47	117,43	130,36	140,23
J Informasi dan Komunikasi/ <i>Information and Communication</i>	666,21	733,64	834,45	920,91	975,47

Lanjutan Tabel/*Continued Table* 12.1

Lapangan Usaha/ <i>Industry</i>		2020	2021	2022	2023*	2024**
(1)		(2)	(3)	(4)	(5)	(6)
K	Jasa Keuangan dan Asuransi/ <i>Financial and Insurance Activities</i>	332,83	358,17	395,99	419,24	457,85
L	Real Estat/ <i>Real Estate Activities</i>	219,50	227,63	250,68	278,90	298,70
M,N	Jasa Perusahaan/ <i>Business Activities</i>	5,14	5,16	5,67	6,41	6,71
O	Administrasi Pemerintahan, Pertahanan, dan Jaminan Sosial Wajib/ <i>Public Administration and Defence; Compulsory Social Security</i>	899,75	975,27	1.036,00	1.106,40	1.248,73
P	Jasa Pendidikan/ <i>Education</i>	500,33	526,99	589,57	623,17	653,48
Q	Jasa Kesehatan dan Kegiatan Sosial/ <i>Human Health and Social Work Activities</i>	206,74	226,03	247,61	279,15	298,43
R,S,T,U	Jasa Lainnya/ <i>Other Services Activities</i>	235,66	247,45	291,96	328,44	361,71
Produk Domestik Regional Bruto/<i>Gross Regional Domestic Product</i>		13.023,11	13.590,94	15.059,26	16.459,56	17.496,03

Catatan/*Note*: Data 2023: Angka sementara/*Preliminary figures*

Data 2024: Angka sangat sementara/*Very preliminary figures*

Sumber/*Source*: Badan Pusat Statistik, berbagai sensus, survei dan sumber lain/*BPS-Statistics Indonesia, various census, survey, and other sources*

Tabel
Table 12.2

Produk Domestik Regional Bruto Atas Dasar Harga Konstan 2010 Menurut Lapangan Usaha di Kabupaten Tanah Datar (miliar rupiah), 2020–2024
Gross Regional Domestic Product at 2010 Constant Market Prices by Industry in Tanah Datar Regency (billion rupiahs), 2020–2024

Lapangan Usaha/ <i>Industry</i>		2020	2021	2022	2023*	2024**
(1)		(2)	(3)	(4)	(5)	(6)
A	Pertanian, Kehutanan, dan Perikanan/ <i>Agriculture, Forestry, and Fishing</i>	2.858,76	2.951,57	3.043,87	3.140,34	3.151,72
B	Pertambangan dan Penggalian/ <i>Mining and Quarrying</i>	271,84	277,30	282,83	294,32	308,12
C	Industri Pengolahan/ <i>Manufacturing</i>	1.083,19	1.106,80	1.142,70	1.174,76	1.201,10
D	Pengadaan Listrik dan Gas/ <i>Electricity and Gas</i>	1,94	2,01	2,07	2,14	2,24
E	Pengadaan Air; Pengelolaan Sampah, Limbah, dan Daur Ulang/ <i>Water Supply; Sewerage, Waste Management, and Remediation Activities</i>	11,47	11,81	12,17	12,60	12,89
F	Konstruksi/ <i>Construction</i>	916,58	949,90	987,02	1.045,52	1.104,74
G	Perdagangan Besar dan Eceran; Reparasi Mobil dan Sepeda Motor/ <i>Wholesale and Retail Trade; Repair of Motor Vehicles and Motorcycles</i>	1.321,10	1.360,40	1.444,62	1.517,54	1.599,46
H	Transportasi dan Pergudangan/ <i>Transportation and Storage</i>	829,32	857,93	893,83	950,07	1.005,54
I	Penyediaan Akomodasi dan Makan Minum/ <i>Accommodation and Food Service Activities</i>	58,20	61,78	70,47	76,10	80,88
J	Informasi dan Komunikasi/ <i>Information and Communication</i>	623,44	661,56	708,87	765,30	809,71

Lanjutan Tabel/Continued Table 12.2

Lapangan Usaha/Industry		2020	2021	2022	2023*	2024**
(1)		(2)	(3)	(4)	(5)	(6)
K	Jasa Keuangan dan Asuransi/ <i>Financial and Insurance Activities</i>	239,20	249,60	261,87	272,11	288,46
L	Real Estat/ <i>Real Estate Activities</i>	149,98	151,49	158,81	168,77	178,62
M,N	Jasa Perusahaan/ <i>Business Activities</i>	3,46	3,47	3,69	3,94	4,12
O	Administrasi Pemerintahan, Pertahanan, dan Jaminan Sosial Wajib/ <i>Public Administration and Defence; Compulsory Social Security</i>	604,42	615,55	615,29	629,45	684,53
P	Jasa Pendidikan/ <i>Education</i>	305,65	316,95	334,92	340,71	351,53
Q	Jasa Kesehatan dan Kegiatan Sosial/ <i>Human Health and Social Work Activities</i>	141,31	150,24	157,56	169,35	177,62
R,S,T,U	Jasa Lainnya/ <i>Other Services Activities</i>	156,03	161,10	180,35	194,88	211,18
Produk Domestik Regional Bruto/Gross Regional Domestic Product		9.575,90	9.889,46	10.300,93	10.757,91	11.172,45

Catatan/Note: Data 2023: Angka sementara/*Preliminary figures*

Data 2024: Angka sangat sementara/*Very preliminary figures*

Sumber/Source: Badan Pusat Statistik, berbagai sensus, survei dan sumber lain/*BPS-Statistics Indonesia, various census, survey, and other sources*

Tabel
Table 12.3

Distribusi Persentase Produk Domestik Regional Bruto Atas Dasar Harga Berlaku Menurut Lapangan Usaha di Kabupaten Tanah Datar (persen), 2020–2024
Percentage Distribution of Gross Regional Domestic Product at Current Market Prices by Industry in Tanah Datar Regency (percent), 2020–2024

Lapangan Usaha/ <i>Industry</i>	2020	2021	2022	2023*	2024**
(1)	(2)	(3)	(4)	(5)	(6)
A Pertanian, Kehutanan, dan Perikanan/ <i>Agriculture, Forestry, and Fishing</i>	29,82	28,57	27,80	27,61	27,18
B Pertambangan dan Penggalian/ <i>Mining and Quarrying</i>	3,40	3,36	3,23	3,28	3,23
C Industri Pengolahan/ <i>Manufacturing</i>	10,48	10,72	10,68	10,46	10,38
D Pengadaan Listrik dan Gas/ <i>Electricity and Gas</i>	0,03	0,03	0,02	0,02	0,02
E Pengadaan Air; Pengelolaan Sampah, Limbah, dan Daur Ulang/ <i>Water Supply; Sewerage, Waste Management, and Remediation Activities</i>	0,11	0,11	0,11	0,11	0,11
F Konstruksi/ <i>Construction</i>	10,09	10,42	10,46	10,52	10,57
G Perdagangan Besar dan Eceran; Reparasi Mobil dan Sepeda Motor/ <i>Wholesale and Retail Trade; Repair of Motor Vehicles and Motorcycles</i>	13,36	13,19	13,89	14,02	14,21
H Transportasi dan Pergudangan/ <i>Transportation and Storage</i>	8,46	8,58	8,78	9,11	8,91
I Penyediaan Akomodasi dan Makan Minum/ <i>Accommodation and Food Service Activities</i>	0,71	0,73	0,78	0,79	0,80
J Informasi dan Komunikasi/ <i>Information and Communication</i>	5,12	5,40	5,54	5,59	5,58
K Jasa Keuangan dan Asuransi/ <i>Financial and Insurance Activities</i>	2,56	2,64	2,63	2,55	2,62

Lanjutan Tabel/*Continued Table* 12.3

Lapangan Usaha/ <i>Industry</i>		2020	2021	2022	2023*	2024**
(1)		(2)	(3)	(4)	(5)	(6)
L	Real Estat/ <i>Real Estate Activities</i>	1,69	1,67	1,66	1,69	1,71
M,N	Jasa Perusahaan/ <i>Business Activities</i>	0,04	0,04	0,04	0,04	0,04
O	Administrasi Pemerintahan, Pertahanan, dan Jaminan Sosial Wajib/ <i>Public Administration and Defence; Compulsory Social Security</i>	6,91	7,18	6,88	6,72	7,14
P	Jasa Pendidikan/ <i>Education</i>	3,84	3,88	3,91	3,79	3,74
Q	Jasa Kesehatan dan Kegiatan Sosial/ <i>Human Health and Social Work Activities</i>	1,59	1,66	1,64	1,70	1,71
R,S,T,U	Jasa Lainnya/ <i>Other Services Activities</i>	1,81	1,82	1,94	2,00	2,07
Produk Domestik Regional Bruto/<i>Gross Regional Domestic Product</i>		100,00	100,00	100,00	100,00	100,00

Catatan/*Note*: Data 2023: Angka sementara/*Preliminary figures*
 Data 2024: Angka sangat sementara/*Very preliminary figures*

Sumber/*Source*: Badan Pusat Statistik, berbagai sensus, survei dan sumber lain/*BPS-Statistics Indonesia, various census, survey, and other sources*

Tabel
Table 12.4

Laju Pertumbuhan Produk Domestik Regional Bruto Atas Dasar Harga Konstan 2010 Menurut Lapangan Usaha di Kabupaten Tanah Datar (persen), 2020–2024
Growth Rate of Gross Regional Domestic Product at 2010 Constant Market Prices by Industry in Tanah Datar Regency (percent), 2020–2024

Lapangan Usaha/Industry	2020	2021	2022	2023*	2024**
(1)	(2)	(3)	(4)	(5)	(6)
A Pertanian, Kehutanan, dan Perikanan/ <i>Agriculture, Forestry, and Fishing</i>	1,06	3,25	3,13	3,17	0,36
B Pertambangan dan Penggalian/ <i>Mining and Quarrying</i>	-3,78	2,01	1,99	4,06	4,69
C Industri Pengolahan/ <i>Manufacturing</i>	-2,02	2,18	3,24	2,81	2,24
D Pengadaan Listrik dan Gas/ <i>Electricity and Gas</i>	-6,52	3,72	2,58	3,78	4,36
E Pengadaan Air; Pengelolaan Sampah, Limbah, dan Daur Ulang/ <i>Water Supply; Sewerage, Waste Management, and Remediation Activities</i>	2,99	2,96	3,04	3,51	2,30
F Konstruksi/ <i>Construction</i>	-5,01	3,64	3,91	5,93	5,66
G Perdagangan Besar dan Eceran; Reparasi Mobil dan Sepeda Motor/ <i>Wholesale and Retail Trade; Repair of Motor Vehicles and Motorcycles</i>	-0,32	2,98	6,19	5,05	5,40
H Transportasi dan Pergudangan/ <i>Transportation and Storage</i>	-9,70	3,45	4,18	6,29	5,84
I Penyediaan Akomodasi dan Makan Minum/ <i>Accommodation and Food Service Activities</i>	-11,89	6,15	14,06	7,98	6,28
J Informasi dan Komunikasi/ <i>Information and Communication</i>	8,60	6,11	7,15	7,96	5,80
K Jasa Keuangan dan Asuransi/ <i>Financial and Insurance Activities</i>	0,56	4,35	4,92	3,91	6,01

Lanjutan Tabel/*Continued Table 12.4*

Lapangan Usaha/ <i>Industry</i>		2020	2021	2022	2023*	2024**
(1)		(2)	(3)	(4)	(5)	(6)
L	Real Estat/ <i>Real Estate Activities</i>	0,02	1,01	4,83	6,27	5,83
M,N	Jasa Perusahaan/ <i>Business Activities</i>	-4,66	0,16	6,58	6,56	4,75
O	Administrasi Pemerintahan, Pertahanan, dan Jaminan Sosial Wajib/ <i>Public Administration and Defence; Compulsory Social Security</i>	-0,69	1,84	-0,04	2,30	8,75
P	Jasa Pendidikan/ <i>Education</i>	4,10	3,70	5,67	1,73	3,17
Q	Jasa Kesehatan dan Kegiatan Sosial/ <i>Human Health and Social Work Activities</i>	6,18	6,32	4,87	7,49	4,88
R,S,T,U	Jasa Lainnya/ <i>Other Services Activities</i>	-12,78	3,25	11,95	8,05	8,37
Produk Domestik Regional Bruto/<i>Gross Regional Domestic Product</i>		-1,12	3,27	4,16	4,44	3,85

Catatan/*Note*: Data 2023: Angka sementara/*Preliminary figures*

Data 2024: Angka sangat sementara/*Very preliminary figures*

Sumber/*Source*: Badan Pusat Statistik, berbagai sensus, survei dan sumber lain/*BPS-Statistics Indonesia, various census, survey, and other sources*

Tabel
Table 12.5

Produk Domestik Regional Bruto Kabupaten Tanah Datar Atas Dasar Harga Berlaku Menurut Pengeluaran (miliar rupiah), 2020–2024
Gross Regional Domestic Product of Tanah Datar Regency at Current Market Prices by Expenditure (billion rupiahs), 2020–2024

Pengeluaran Expenditure	2020	2021	2022	2023*	2024**
(1)	(2)	(3)	(4)	(5)	(6)
Pengeluaran Konsumsi Rumah Tangga <i>Household Consumption Expenditure</i>	7.492,54	7.862,38	8.757,72	9.365,33	9.973,14
Pengeluaran Konsumsi LNPRT <i>NPISH Consumption Expenditure</i>	165,52	172,21	179,96	201,98	222,60
Pengeluaran Konsumsi Pemerintah <i>Government Consumption Expenditure</i>	1.504,78	1.556,57	1.591,79	1.611,91	1.696,66
Pembentukan Modal Tetap Bruto <i>Gross Fixed Capital Formation</i>	4.127,99	4.309,38	4.657,32	5.202,86	5.478,91
Perubahan Inventori <i>Changes in Inventories</i>	3,62	16,80	40,23	-25,81	-24,23
Net Ekspor Barang dan Jasa <i>Net Exports of Goods and Services</i>	-271,34	-326,41	-167,76	103,30	148,95
Produk Domestik Regional Bruto Gross Regional Domestic Product	13.023,11	13.590,94	15.059,26	16.459,56	17.496,03

Catatan/Note: Data 2023: Angka sementara/*Preliminary figures*Data 2024: Angka sangat sementara/*Very preliminary figures*Sumber/Source: Badan Pusat Statistik, berbagai sensus, survei dan sumber lain/*BPS-Statistics Indonesia, various census, survey, and other sources*

Tabel
Table 12.6

Produk Domestik Regional Bruto Kabupaten Tanah Datar Atas Dasar Harga Konstan 2010 Menurut Pengeluaran (miliar rupiah), 2020–2024
Gross Regional Domestic Product of Tanah Datar Regency at 2010 Constant Market Prices by Expenditure (billion rupiahs), 2020–2024

Pengeluaran Expenditure	2020	2021	2022	2023*	2024**
(1)	(2)	(3)	(4)	(5)	(6)
Pengeluaran Konsumsi Rumah Tangga <i>Household Consumption Expenditure</i>	4.920,58	5.018,02	5.222,28	5.387,46	5.583,47
Pengeluaran Konsumsi LNPRT <i>NPISH Consumption Expenditure</i>	119,26	121,38	121,50	128,95	140,23
Pengeluaran Konsumsi Pemerintah <i>Government Consumption Expenditure</i>	928,88	934,38	934,27	942,47	962,92
Pembentukan Modal Tetap Bruto <i>Gross Fixed Capital Formation</i>	2.777,57	2.806,07	2.893,10	3.111,85	3.208,14
Perubahan Inventori <i>Changes in Inventories</i>	2,37	10,96	25,77	-15,97	-14,74
Net Ekspor Barang dan Jasa <i>Net Exports of Goods and Services</i>	827,25	998,65	1.104,01	1.203,16	1.292,44
Produk Domestik Regional Bruto Gross Regional Domestic Product	9.575,90	9.889,46	10.300,93	10.757,91	11.172,45

Catatan/Note: Data 2023: Angka sementara/*Preliminary figures*
 Data 2024: Angka sangat sementara/*Very preliminary figures*

Sumber/Source: Badan Pusat Statistik, berbagai sensus, survei dan sumber lain/*BPS-Statistics Indonesia, various census, survey, and other sources*

Tabel
Table 12.7

Distribusi Persentase Produk Domestik Regional Bruto Kabupaten Tanah Datar Atas Dasar Harga Berlaku Menurut Pengeluaran (persen), 2020–2024
Percentage Distribution of Gross Regional Domestic Product of Tanah Datar Regency at Current Market Prices by Expenditure (percent), 2020–2024

Pengeluaran Expenditure	2020	2021	2022	2023*	2024**
(1)	(2)	(3)	(4)	(5)	(6)
Pengeluaran Konsumsi Rumah Tangga <i>Household Consumption Expenditure</i>	57,53	57,85	58,16	56,90	57,00
Pengeluaran Konsumsi LNPR <i>NPISH Consumption Expenditure</i>	1,27	1,27	1,20	1,23	1,27
Pengeluaran Konsumsi Pemerintah <i>Government Consumption Expenditure</i>	11,55	11,45	10,57	9,79	9,70
Pembentukan Modal Tetap Bruto <i>Gross Fixed Capital Formation</i>	31,70	31,71	30,93	31,61	31,32
Perubahan Inventori <i>Changes in Inventories</i>	0,03	0,12	0,27	-0,16	-0,14
Net Ekspor Barang dan Jasa <i>Net Exports of Goods and Services</i>	-2,08	-2,40	-1,11	0,63	0,85
Produk Domestik Regional Bruto Gross Regional Domestic Product	100,00	100,00	100,00	100,00	100,00

Catatan/Note: Data 2023: Angka sementara/*Preliminary figures*
 Data 2024: Angka sangat sementara/*Very preliminary figures*

Sumber/Source: Badan Pusat Statistik, berbagai sensus, survei dan sumber lain/*BPS-Statistics Indonesia, various census, survey, and other sources*

Tabel
Table 12.8

**Laju Pertumbuhan Produk Domestik Regional Bruto
Kabupaten Tanah Datar Atas Dasar Harga Konstan 2010
Menurut Pengeluaran (persen), 2020–2024
Growth Rate of Gross Regional Domestic Product of
Tanah Datar Regency at 2010 Constant Market Prices by
Expenditure (percent), 2020–2024**

Pengeluaran Expenditure	2020	2021	2022	2023*	2024**
(1)	(2)	(3)	(4)	(5)	(6)
Pengeluaran Konsumsi Rumah Tangga <i>Household Consumption Expenditure</i>	-2,72	0,55	0,53	-2,16	0,18
Pengeluaran Konsumsi LNPRT <i>NPISH Consumption Expenditure</i>	-4,38	-0,30	-5,69	2,68	3,68
Pengeluaran Konsumsi Pemerintah <i>Government Consumption Expenditure</i>	-7,40	-0,88	-7,71	-7,35	-0,98
Pembentukan Modal Tetap Bruto <i>Gross Fixed Capital Formation</i>	-1,52	0,03	-2,46	2,21	-0,93
Perubahan Inventori <i>Changes in Inventories</i>	279,32	344,91	116,07	-158,71	-11,70
Net Ekspor Barang dan Jasa <i>Net Exports of Goods and Services</i>	-59,46	15,27	-53,61	-156,34	35,65
Produk Domestik Regional Bruto Gross Regional Domestic Product	-1,12	3,27	4,16	4,44	3,85

Catatan/Note: Data 2023: Angka sementara/*Preliminary figures*

Data 2024: Angka sangat sementara/*Very preliminary figures*

Sumber/Source: Badan Pusat Statistik, berbagai sensus, survei dan sumber lain/*BPS-Statistics Indonesia, various census, survey, and other sources*

PERBANDINGAN ANTAR KABUPATEN/KOTA

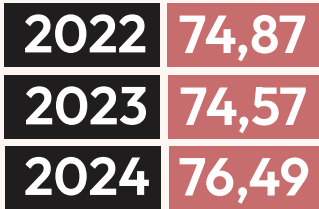
REGENCY/MUNICIPALITY COMPARISON

Kabupaten Tanah Datar

2024

SKOR IPM

HDI score



USIA HARAPAN HIDUP

Life expectancy at birth



Populasi
Population
388,23
ribu jiwa
thousand people



HLS
Expected years of schooling
15,05
tahun years



TPAK
Labor force participation
71,23
persen percent



TINGKAT KEMISKINAN
Poverty rate
4,28
persen percent

Kabupaten Tanah Datar tergolong ke dalam IPM tinggi


Tanah Datar Regency is classified into high HDI range

Urutan/ranked

#1

di antara 12 wilayah kabupaten dan urutan ke-8 di antara 19 wilayah kabupaten/kota di Prov. Sumatera Barat pada tahun 2024

among 12 regency regions and ranked 8th among 19 regions of regencies and municipalities in Sumatera Barat Province in 2024

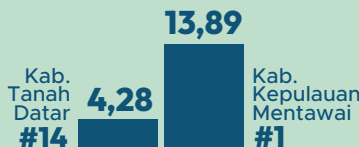


Provinsi Sumatera Barat

USIA HARAPAN HIDUP (TAHUN)
Life expectancy at birth (years)



TINGKAT KEMISKINAN (%)
Poverty Rate (%)



TINGKAT PENGANGGURAN (%)
Unemployment Rate (%)



PENJELASAN TEKNIS

1. Sumber data yang digunakan dalam bab ini berasal dari Badan Pusat Statistik, baik dari sensus maupun survei yang telah dilaksanakan BPS.
2. Jumlah penduduk mengacu pada hasil Sensus Penduduk (SP) 2010. Data yang disajikan merupakan hasil SP2010 (Mei), penduduk pertengahan tahun 2010 (Juni), dan hasil proyeksi penduduk 2010 dan 2015. Tabel hasil SP2010 merujuk pada Mei sedangkan hasil proyeksi penduduk merujuk pada pertengahan tahun (Juni).
3. Sumber data ketenagakerjaan adalah Survei Angkatan Kerja Nasional (Sakernas). Survei ini khusus dirancang untuk mengumpulkan informasi/data ketenagakerjaan.
4. Penghitungan PDRB pada tahun ini menggunakan tahun dasar baru yaitu, tahun 2010. Tahun 2010 dipilih sebagai tahun dasar baru menggantikan tahun dasar 2000 karena beberapa alasan berikut: Perekonomian Indonesia tahun 2010 relatif stabil; Telah terjadi perubahan struktur ekonomi selama 10 (sepuluh) tahun terakhir, terutama di bidang informasi dan teknologi serta transportasi yang berpengaruh terhadap pola distribusi dan munculnya produk-produk baru; Rekomendasi PBB

TECHNICAL NOTES

1. *The data source used in this chapter comes from the BPS Statistics, either from census or survey has been conducted by BPS.*
2. *The total population refers to the results of the 2010 Population Census. Data presented is the result of SP2010 (May), mid year population of 2010 (June), and population projection for 2010 and 2015. The tables of 2010 Population Census result refer to May and population projection refer to midyear population (June).*
3. *Employment data source is the National Labor Force Survey (Sakernas). The survey was specifically designed to collect information / data employment.*
4. *Calculation of GRDP this year using 2010 base year. The year 2010 is chosen as the new base year replaced the 2000 base year for the following reasons: The Indonesian economy in 2010 are relatively stable; There has been change of structural in the economy during the 10 (ten) years, especially information also technology and transportation that affect the distribution patterns and the emergence of new products; United Nations Recommendations on the turn base year conducted every 5 (five) or 10 (ten) years; The*

tentang pergantian tahun dasar dilakukan setiap 5 (lima) atau 10 (sepuluh) tahun; Adanya pembaharuan konsep, definisi, klasifikasi, cakupan, sumber data dan metodologi sesuai rekomendasi dalam SNA 2008; Tersedianya sumber data baru untuk perbaikan PDRB seperti data Sensus Penduduk 2010 (SP 2010) dan Indeks harga produsen (Producers Price Index /PPI); Tersedianya kerangka kerja SUT (Supply and Use Tables) yang menggambarkan keseimbangan aliran produksi dan konsumsi (barang dan jasa) dan penciptaan pendapatan dari aktivitas produksi tersebut.

5. Pada tahun 2015 ini dilakukan penyempurnaan metodologi penghitungan Indeks Pembangunan Manusia (IPM).
6. Penyempurnaan metodologi tersebut adalah Mengganti tahun dasar PNB (Pendapatan Nasional Bruto) per kapita dari tahun 2005 menjadi 2011; Merubah metode agregasi indeks pendidikan dari rata-rata aritmatik menjadi ratarata geometrik.
7. Alasan yang dijadikan dasar perubahan metodologi penghitungan IPM yaitu:
 - Beberapa indikator sudah tidak tepat untuk digunakan dalam penghitungan IPM. Angka Melek Huruf (AMH) sudah tidak relevan dalam

renewal of concepts, definitions, classification, coverage, data sources and methodology as recommended in the SNA 2008; The availability of new data sources for GRDP improvement such as the Population Census of 2010 (SP 2010) and producer price index (PPI) ; Availability of SUT framework that describes the flow of production and consumption balance (goods and services) and the creation of income from the production activity.

5. *In 2015 this was done calculation methodology refinement of the Human Development Index (HDI).*
6. *Completion of the methodology is Changing the base year GNI (Gross National Income) per capita from 2005 to 2011; Changing the method of aggregation of the education index arithmetic mean to average geometric.*
7. *Reasons that form the basis of HDI calculation methodology changes are.:*
 - *Some of the indicators is not appropriate for use in the calculation of the HDI. Literacy Rate (AMH) is not relevant in assessing education as a whole*

mengukur pendidikan secara utuh karena tidak dapat menggambarkan kualitas pendidikan. Selain itu, karena AMH di sebagian besar daerah sudah tinggi, sehingga tidak dapat membedakan tingkat pendidikan antardaerah dengan baik.

- Penggunaan rumus rata-rata aritmatik dalam penghitungan IPM menggambarkan bahwa capaian yang rendah di suatu dimensi dapat ditutupi oleh capaian tinggi dimensi lain.

8. Indikator IPM metode baru adalah :

1. Harapan hidup saat lahir

Angka Harapan Hidup saat Lahir (AHH) didefinisikan sebagai rata-rata perkiraan banyak tahun yang dapat ditempuh oleh seseorang sejak lahir. AHH mencerminkan derajat kesehatan suatu masyarakat. AHH dihitung dari hasil Proyeksi SP2010.

2. Harapan lama sekolah

Angka Harapan Lama Sekolah (HLS) didefinisikan sebagai lamanya sekolah (dalam tahun) yang diharapkan akan dirasakan oleh anak pada umur tertentu di masa mendatang. HLS dapat digunakan untuk mengetahui kondisi pembangunan sistem pendidikan di berbagai jenjang. HLS dihitung pada usia 7 tahun

quality of education. Moreover, because of AMH in most areas has been high, so it can not distinguish between regions with a good level of education.

- *The use of the arithmetic mean formula in calculating the HDI illustrates that low achievement in one dimension can be covered by a high performance another dimension.*

8. *HDI indicators of the new method are:*

1. *The life expectancy at birth*

Life expectancy at birth (LE) is defined as the average of the estimates of many years that can be taken by someone since birth. LE reflects the health of a society. LE calculated from the projection SP2010.

2. *Expected Years of Schooling*

Expected Years of Schooling (EYS) is defined as the length of the school (in years) are expected to be felt by children at a certain age in the future. EYS can be used to determine the condition of the development of the education system at all levels. EYS is calculated at age 7 years and above because it follows the government's policy of compulsory education.

ke atas karena mengikuti kebijakan pemerintah yaitu program wajib belajar. Untuk mengakomodir penduduk yang tidak tercakup dalam Susenas, HLS dikoreksi dengan siswa yang bersekolah di pesantren. Sumber data pesantren yaitu dari Direktorat Pendidikan Islam.

3. Rata-rata lama sekolah

Rata-rata Lama Sekolah (RLS) didefinisikan sebagai jumlah tahun yang digunakan oleh penduduk dalam menjalani pendidikan formal. Cakupan penduduk yang dihitung RLS adalah penduduk berusia 25 tahun ke atas. R L S dihitung untuk usia 25 tahun ke atas dengan asumsi pada umur 25 tahun pro-ses pendidikan sudah berakhir. Penghitungan RLS pada usia 25 tahun ke atas juga mengikuti standard internasional yang digunakan oleh UNDP.

4. Pengeluaran per kapita

Pengeluaran per kapita disesuaikan ditentukan dari nilai pengeluaran per kapita dan paritas daya beli. Rata-rata pengeluaran per kapita setahun diperoleh dari Susenas Modul, dihitung dari level provinsi hingga level kabupaten/ kota. Ratarata pengeluaran per kapita dibuat konstan/riil dengan tahun dasar 2012=100.

To accommodate residents who are not covered by the Susenas, HLS corrected with students who attend boarding schools. The data source from the Directorate of Education schools, namely Islam.

3. Mean Years of Schooling

Mean Years of Schooling (MYS) is defined as the number of years used by the population in undergoing formal education. Coverage is calculated MYS population is the population aged 25 years and above. MYS is calculated for ages 25 years and above with the assumption that at age 25 the education process has ended. Calculation of MYS at the age of 25 years and above also follow the international standards used by the UNDP.

4. Expenditure per capita

Adjusted per capita expenditure is determined from the value of expenditure per capita and purchasing power parity. Average expenditure per capita a year obtained from Susenas Module, calculated from the provincial level to the level of district/city. Average expenditure per capita is made constant / real with base year 2012 = 100. Calculation

Perhitungan paritas daya beli pada metode baru menggunakan 96 komoditas dimana 66 komoditas merupakan makanan dan sisanya merupakan komoditas non makanan. Metode penghitungannya menggunakan Metode Rao.

of purchasing power parity in the new method uses 96 commodities which 66 commodities are food and rest is non-food commodities. Method of estimation using the method of Rao.

<https://tanahdatarkab.bps.go.id>

ULASAN

Pada tahun 2024, Kabupaten Tanah Datar memiliki jumlah penduduk terbanyak ke-8 di Sumatera Barat yaitu sebanyak 392,74 ribu jiwa. Daerah yang paling banyak penduduknya di Sumatera Barat adalah Kota Padang. Sedangkan daerah yang paling sedikit penduduknya adalah Kota Padang Panjang yaitu sebanyak 60,26 ribu jiwa. Kabupaten Tanah Datar memiliki jumlah penduduk miskin terbanyak ke-10 di Sumatera Barat yaitu sebanyak 15,00 ribu jiwa. Daerah yang paling banyak penduduk miskinnya adalah Kota Padang sebanyak 41,40 ribu jiwa. Sedangkan yang paling sedikit penduduk miskinnya adalah Kota Sawahlunto sebanyak 1,52 ribu jiwa. Daerah yang memiliki nilai IPM tertinggi di Sumatera Barat adalah Kota Padang yaitu sebesar 84,38. Nilai IPM terendah di Sumatera Barat adalah Kep. Mentawai yaitu sebesar 66,67. Nilai IPM Kabupaten Tanah Datar berada di peringkat ke-8 yaitu sebesar 76,49.

DESCRIPTION

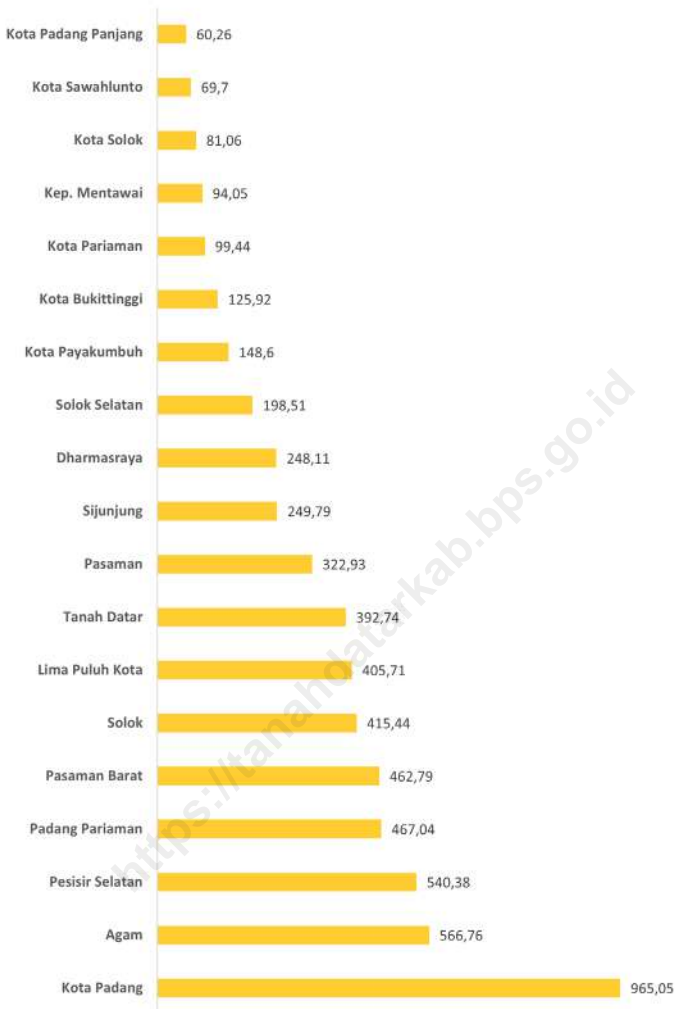
With the total population of 392.74 thousand people, Tanah Datar Regency ranked the 8th largest population in Sumatera Barat Province. The city of Padang is the most population region whereas the city of Padang Panjang has the smallest population among any other region in Sumatera Barat Province. Total of population below the poverty line in Tanah Data Regency is 15.00 thousand people, Tanah Datar Regency ranked 10th largest population under poverty line in Sumatera Barat Province. The city of Padang is the most population region with 41.50 thousand people whereas the city of Sawahlunto has the smallest population with 1.52 thousand people under poverty line among any other region in Sumatera Barat Province. The human development index of the city of Padang has been the highest, reaching 84.38. Kep. Mentawai on the other hand, has the lowest human development index with only 66.67. Whereas the human development index of Tanah Datar Regency is 76.49, Tanah Datar Regency ranked 8th highest human development index in Sumatera Barat Province.



Sumber/Source : BPS Provinsi Sumatera Barat/BPS-Statistics Sumatera Barat Province

Gambar
Figures 13.1

Indeks Pembangunan Manusia Menurut Kabupaten Kota di Provinsi Sumatera Barat, 2024
Human Development Index by Regency/Municipality in Sumatera Barat Province, 2024



Sumber/Source : BPS Provinsi Sumatera Barat/BPS-Statistics Sumatera Barat Province

Gambar
Figures 13.2

Jumlah Penduduk Menurut Kabupaten/Kota di Provinsi Sumatera Barat (ribu jiwa), 2024
Population by Regency/Municipality in Sumatera Barat Province (thousand people), 2024

Tabel
Table 13.1**Jumlah Penduduk Menurut Kabupaten/Kota di Provinsi Sumatera Barat (ribu jiwa), 2021–2025**
Population by Regency/Municipality in Provinsi Sumatera Barat (thousand people), 2021–2025

Kabupaten/Kota Regency/Municipality	2021	2022	2023	2024	2025
(1)	(2)	(3)	(4)	(5)	(6)
1. Kabupaten Kepulauan Mentawai	88,71	90,09	91,43	92,76	94,05
2. Kabupaten Pesisir Selatan	509,99	517,72	525,36	532,91	540,38
3. Kabupaten Solok	395,17	400,29	405,38	410,43	415,44
4. Kabupaten Sijunjung	237,42	240,59	243,71	246,78	249,79
5. Kabupaten Tanah Datar	374,55	379,11	383,68	388,23	392,74
6. Kabupaten Padang Pariaman	436,14	443,70	451,39	459,17	467,04
7. Kabupaten Agam	537,21	544,52	551,89	559,30	566,76
8. Kabupaten Lima Puluh Kota	387,05	391,76	396,43	401,09	405,71
9. Kabupaten Pasaman	303,39	308,31	313,20	318,08	322,93
10. Kabupaten Solok Selatan	184,54	188,04	191,54	195,03	198,51
11. Kabupaten Dharmasraya	231,59	235,78	239,92	244,03	248,11
12. Kabupaten Pasaman Barat	436,88	443,51	450,05	456,47	462,79
13. Kota Padang	919,51	931,37	942,94	954,18	965,05
14. Kota Solok	74,58	76,23	77,84	79,46	81,06
15. Kota Sawahlunto	65,81	66,78	67,76	68,73	69,70
16. Kota Padang Panjang	56,94	57,78	58,63	59,45	60,26
17. Kota Bukittinggi	121,98	123,04	124,05	125,02	125,92
18. Kota Payakumbuh	140,95	142,90	144,83	146,73	148,60
19. Kota Pariaman	94,90	96,07	97,21	98,34	99,44
Sumatera Barat	5.597,31	5.677,55	5.757,21	5.836,16	5.914,3

Sumber/Source: Badan Pusat Statistik, Proyeksi Penduduk Indonesia 2020–2050 Hasil Sensus Penduduk 2020 (Pertengahan tahun/ Juni) | BPS-Statistics Indonesia, 2020–2050 Indonesia population projection result of 2020 Population Census (mid year/ June)

Tabel
Table 13.2

Laju Pertumbuhan Produk Domestik Regional Bruto Atas Dasar Harga Konstan 2010 Menurut Kabupaten/Kota di Provinsi Sumatera Barat (persen), 2021–2024
Rate of Growth of Gross Regional Domestic Products at 2010 Constant Market Prices by Regency/Municipality in Provinsi Sumatera Barat (percent), 2021–2024

Kabupaten/Kota Regency/Municipality	2021	2022	2023*	2024**
(1)	(2)	(3)	(4)	(5)
1. Kabupaten Kepulauan Mentawai	2,87	4,94	4,04	3,97
2. Kabupaten Pesisir Selatan	3,35	4,01	4,19	3,84
3. Kabupaten Solok	3,28	4,28	4,36	3,91
4. Kabupaten Sijunjung	3,14	3,93	4,26	3,89
5. Kabupaten Tanah Datar	3,27	4,16	4,44	3,85
6. Kabupaten Padang Pariaman	2,15	6,83	5,46	4,57
7. Kabupaten Agam	3,70	4,21	4,52	4,12
8. Kabupaten Lima Puluh Kota	3,33	4,02	4,55	4,03
9. Kabupaten Pasaman	3,35	4,08	4,41	3,95
10. Kabupaten Solok Selatan	3,32	4,01	4,57	4,09
11. Kabupaten Dharmasraya	3,40	4,27	4,35	3,86
12. Kabupaten Pasaman Barat	3,71	4,13	4,33	4,08
13. Kota Padang	3,65	4,31	4,54	4,65
14. Kota Solok	3,55	4,60	4,81	4,55
15. Kota Sawahlunto	2,48	3,96	4,46	4,02
16. Kota Padang Panjang	3,46	4,39	4,84	4,52
17. Kota Bukittinggi	3,61	4,67	4,79	4,52
18. Kota Payakumbuh	3,58	4,51	4,70	4,53
19. Kota Pariaman	3,51	4,53	4,79	4,51

Catatan/Note: Data 2023: Angka sementara/Preliminary figures
 Data 2024: Angka sangat sementara/Very preliminary figures

Sumber/Source: Badan Pusat Statistik, berbagai sensus, survei dan sumber lain/BPS-Statistics Indonesia, various census, survey, and other sources

Tabel
Table 13.3**Jumlah Penduduk Miskin Menurut Kabupaten/Kota di
Provinsi Sumatera Barat (ribu orang), 2020–2024**
**Number of Poor Population by Regency/Municipality in
Provinsi Sumatera Barat (thousand people), 2020–2024**

Kabupaten/Kota Regency/Municipality	2020	2021	2022	2023	2024
(1)	(2)	(3)	(4)	(5)	(6)
1. Kabupaten Kepulauan Mentawai	13,37	14,31	13,74	13,76	14,19
2. Kabupaten Pesisir Selatan	35,46	37,41	33,78	35,09	36,05
3. Kabupaten Solok	29,28	30,36	27,16	27,33	28,18
4. Kabupaten Sijunjung	16,28	16,81	15,07	15,02	14,99
5. Kabupaten Tanah Datar	15,34	15,89	14,91	14,57	15,00
6. Kabupaten Padang Pariaman	28,98	30,41	26,44	26,93	26,76
7. Kabupaten Agam	33,31	34,26	31,33	33,41	34,82
8. Kabupaten Lima Puluh Kota	26,43	28,51	26,00	27,02	27,72
9. Kabupaten Pasaman	20,29	21,57	19,94	19,99	20,01
10. Kabupaten Solok Selatan	12,39	13,41	11,81	11,91	12,33
11. Kabupaten Dharmasraya	15,70	17,60	15,08	15,49	15,25
12. Kabupaten Pasaman Barat	31,64	34,97	32,91	33,52	34,60
13. Kota Padang	42,17	48,44	42,37	41,97	41,40
14. Kota Solok	1,99	2,31	2,28	2,35	2,40
15. Kota Sawahlunto	1,36	1,52	1,47	1,47	1,52
16. Kota Padang Panjang	2,84	3,28	2,89	2,99	3,06
17. Kota Bukittinggi	6,01	6,98	6,16	5,78	5,82
18. Kota Payakumbuh	7,74	8,66	8,08	7,88	7,62
19. Kota Pariaman	3,66	3,99	3,80	3,91	4,01
Sumatera Barat	344,23	370,67	335,21	340,37	345,73

Sumber/Source: Badan Pusat Statistik, Survei Sosial Ekonomi Nasional/BPS-Statistics Indonesia, National Socioeconomic Survey

Tabel
Table 13.4**Persentase Penduduk Miskin Menurut Kabupaten/Kota di
Provinsi Sumatera Barat, 2020–2024**
*Percentage of Poor Population by Regency/Municipality in
Provinsi Sumatera Barat, 2020–2024*

Kabupaten/Kota Regency/Municipality	2020	2021	2022	2023	2024
(1)	(2)	(3)	(4)	(5)	(6)
1. Kabupaten Kepulauan Mentawai	14,35	14,84	13,97	13,72	13,89
2. Kabupaten Pesisir Selatan	7,61	7,92	7,11	7,34	7,49
3. Kabupaten Solok	7,81	8,01	7,12	7,13	7,31
4. Kabupaten Sijunjung	6,78	6,80	6,00	5,88	5,78
5. Kabupaten Tanah Datar	4,4	4,54	4,26	4,16	4,28
6. Kabupaten Padang Pariaman	6,95	7,22	6,25	6,34	6,27
7. Kabupaten Agam	6,75	6,85	6,22	6,60	6,83
8. Kabupaten Lima Puluh Kota	6,86	7,29	6,59	6,80	6,92
9. Kabupaten Pasaman	7,16	7,48	6,85	6,80	6,74
10. Kabupaten Solok Selatan	7,15	7,52	6,51	6,45	6,56
11. Kabupaten Dharmasraya	6,23	6,67	5,56	5,56	5,32
12. Kabupaten Pasaman Barat	7,04	7,51	6,93	6,92	7,00
13. Kota Padang	4,40	4,94	4,26	4,17	4,06
14. Kota Solok	2,77	3,12	3,02	3,05	3,07
15. Kota Sawahlunto	2,16	2,38	2,28	2,27	2,33
16. Kota Padang Panjang	5,24	5,92	5,14	5,24	5,31
17. Kota Bukittinggi	4,54	5,14	4,46	4,11	4,08
18. Kota Payakumbuh	5,65	6,16	5,66	5,44	5,19
19. Kota Pariaman	4,10	4,38	4,13	4,20	4,26
Sumatera Barat	6,28	6,63	5,92	5,95	5,97

Sumber/Source: Badan Pusat Statistik, Survei Sosial Ekonomi Nasional/BPS-Statistics Indonesia, National Socioeconomic Survey

Tabel
Table 13.5**Gini Ratio Menurut Kabupaten/Kota di Provinsi Sumatera Barat, 2020–2024**
Gini Ratio by Regency/Municipality in Provinsi Sumatera Barat, 2020–2024

Kabupaten/Kota Regency/Municipality	2020	2021	2022	2023	2024
(1)	(2)	(3)	(4)	(5)	(6)
1. Kabupaten Kepulauan Mentawai	0,273	0,321	0.233	0,259	0.267
2. Kabupaten Pesisir Selatan	0,264	0,253	0.246	0,259	0.224
3. Kabupaten Solok	0,277	0,246	0.243	0,235	0.241
4. Kabupaten Sijunjung	0,269	0,270	0.243	0,263	0.239
5. Kabupaten Tanah Datar	0,273	0,250	0.251	0,260	0.258
6. Kabupaten Padang Pariaman	0,257	0,269	0.245	0,257	0.253
7. Kabupaten Agam	0,278	0,272	0.298	0,255	0.249
8. Kabupaten Lima Puluh Kota	0,222	0,244	0.208	0,194	0.220
9. Kabupaten Pasaman	0,310	0,248	0.230	0,243	0.217
10. Kabupaten Solok Selatan	0,307	0,277	0.253	0,271	0.313
11. Kabupaten Dharmasraya	0,280	0,268	0.287	0,291	0.233
12. Kabupaten Pasaman Barat	0,258	0,261	0.277	0,238	0.240
13. Kota Padang	0,312	0,343	0.354	0,312	0.324
14. Kota Solok	0,286	0,277	0.288	0,256	0.251
15. Kota Sawahlunto	0,300	0,295	0.314	0,308	0.299
16. Kota Padang Panjang	0,394	0,306	0.296	0,273	0.266
17. Kota Bukittinggi	0,265	0,286	0.317	0,255	0.272
18. Kota Payakumbuh	0,325	0,316	0.311	0,316	0.313
19. Kota Pariaman	0,310	0,301	0.272	0,289	0.281
Sumatera Barat	0,305	0,306	0,300	0,280	0,283

Sumber/Source: Badan Pusat Statistik, Survei Sosial Ekonomi Nasional/BPS-Statistics Indonesia, National Socioeconomic Survey

Tabel
Table 13.6**Indeks Pembangunan Manusia Menurut Kabupaten/Kota
di Provinsi Sumatera Barat, 2020–2024**
*Human Development Index by Regency/Municipality in
Sumatera Barat Province, 2020–2024*

Kabupaten/Kota Regency/Municipality	2020	2021	2022	2023	2024
(1)	(2)	(3)	(4)	(5)	(6)
1. Kabupaten Kepulauan Mentawai	63,71	63,98	64,83	65,79	66,67
2. Kabupaten Pesisir Selatan	70,87	71,01	71,72	72,24	72,87
3. Kabupaten Solok	70,44	70,60	71,39	71,92	72,29
4. Kabupaten Sijunjung	70,36	70,48	71,32	72,30	72,88
5. Kabupaten Tanah Datar	74,01	74,14	74,87	75,57	76,49
6. Kabupaten Padang Pariaman	72,80	72,92	73,67	74,54	74,90
7. Kabupaten Agam	73,11	73,20	73,84	74,44	75,08
8. Kabupaten Lima Puluh Kota	70,82	71,03	71,64	72,05	72,51
9. Kabupaten Pasaman	68,35	68,48	69,12	69,85	70,61
10. Kabupaten Solok Selatan	70,69	70,88	71,36	72,24	73,17
11. Kabupaten Dharmasraya	72,30	72,65	73,19	73,87	74,82
12. Kabupaten Pasaman Barat	70,30	70,57	71,39	72,03	72,78
13. Kota Padang	83,22	83,30	83,69	83,98	84,38
14. Kota Solok	78,41	78,53	79,35	79,66	80,06
15. Kota Sawahlunto	73,97	74,35	75,21	75,91	76,68
16. Kota Padang Panjang	78,43	78,52	79,28	79,76	80,60
17. Kota Bukittinggi	80,68	80,79	81,52	81,88	82,61
18. Kota Payakumbuh	79,06	79,24	79,70	80,14	80,76
19. Kota Pariaman	78,55	78,72	79,31	79,76	80,49
Sumatera Barat	74,29	74,56	75,16	75,64	76,43

Catatan/Note: Indeks Pembangunan Manusia (IPM) dihitung menggunakan Umur Harapan Hidup saat Lahir (UHH) hasil Long Form SP2020 (LF SP2020)/ *Human Development Index (HDI) was calculated using the Life Expectancy at Birth based on the Long Form 2020 Population Census.*

Sumber/Source: Badan Pusat Statistik, Seri Berita Resmi Statistik Indeks Pembangunan Manusia/BPS-Statistics Indonesia, Series of Press Releases of Human Development Index

Tabel
Table 13.7

Rata-Rata Pengeluaran per Kapita Sebulan Makanan dan Bukan Makanan Menurut Kabupaten/Kota di Provinsi Sumatera Barat (rupiah), 2023–2024
Monthly Average of Food and Non Food Expenditure per Capita by Regency/Municipality in Provinsi Sumatera Barat (rupiahs), 2023–2024

Kabupaten/Kota Regency/Municipality	Makanan/Food		Non Makanan/Non Food		Jumlah/Total	
	2023	2024	2023	2024	2023	2024
(1)	(2)	(3)	(4)	(5)	(6)	
1. Kabupaten Kepulauan Mentawai	712.164	774.905	487.694	420.045	1.199.858	1.194.950
2. Kabupaten Pesisir Selatan	680.610	709.070	543.975	486.073	1.224.584	1.195.143
3. Kabupaten Solok	772.185	772.240	530.466	520.617	1.302.651	1.292.857
4. Kabupaten Sijunjung	760.082	744.214	682.192	599.301	1.442.274	1.343.515
5. Kabupaten Tanah Datar	702.100	753.297	616.519	609.450	1.318.619	1.362.747
6. Kabupaten Padang Pariaman	713.517	715.317	580.111	602.430	1.293.628	1.317.747
7. Kabupaten Agam	694.601	694.440	519.611	544.785	1.214.212	1.239.225
8. Kabupaten Lima Puluh Kota	760.234	823.601	557.469	563.613	1.317.702	1.387.214
9. Kabupaten Pasaman	640.546	678.910	487.006	439.859	1.127.552	1.118.769
10. Kabupaten Solok Selatan	782.737	815.590	624.281	748.882	1.407.017	1.564.472
11. Kabupaten Dharmasraya	741.361	878.166	784.567	779.409	1.525.928	1.657.575
12. Kabupaten Pasaman Barat	666.417	761.925	494.977	545.405	1.161.395	1.307.330
13. Kota Padang	843.834	922.708	982.112	1.051.703	1.825.946	1.974.411
14. Kota Solok	845.055	838.046	767.666	800.853	1.612.722	1.638.899
15. Kota Sawahlunto	815.147	882.264	808.468	876.169	1.623.615	1.758.433
16. Kota Padang Panjang	810.362	1.239.790	831.072	942.374	1.641.434	2.182.164
17. Kota Bukittinggi	816.101	906.627	791.467	962.721	1.607.569	1.869.348
18. Kota Payakumbuh	875.907	853.219	928.962	888.347	1.804.869	1.741.566
19. Kota Pariaman	747.688	829.902	617.829	710.287	1.365.517	1.540.189
Sumatera Barat	747.469	797.728	664.354	683.125	1.411.823	1.480.853

Sumber/Source: Badan Pusat Statistik, Survei Sosial Ekonomi Nasional/BPS-Statistics Indonesia, National Socioeconomic Survey

DAFTAR PUSTAKA BIBLIOGRAPHY

- Abdullah T. & A. Rauf. 2011. *Karakteristik Populasi dan Serangan Penggerek Jagung Asia, Ostrinia furnacalis (Lepidoptera: Pyralidae), dan Hubungannya dengan Kehilangan Hasil*. Jurnal Fitomedika 7(3): 175–181.
- Badan Pusat Statistik. 2023. *Statistik Indonesia 2023*. Jakarta: Badan Pusat Statistik.
- Badan Pusat Statistik dan Kementerian Pertanian. 2018. *Pedoman Pengumpulan Data Survei Ubinan Tanaman Pangan*. Jakarta: Badan Pusat Statistik.
- Badan Pusat Statistik. 2018. *Pedoman Teknis Pendataan Statistik Pertanian Tanaman Pangan Terintegrasi Dengan Metode Kerangka Sampel Area (KSA) 2018*. Jakarta: Badan Pusat Statistik.
- Badan Pusat Statistik. 2019. *Buku Pedoman Pelaksanaan Pendataan Statistik Pertanian Tanaman Pangan Terintegrasi dengan Metode Kerangka Sampel Area untuk Komoditas Jagung 2019*. Jakarta: Badan Pusat Statistik.
- Badan Pusat Statistik. 2019. *Pedoman Survei Harga Konsumen*. Jakarta: Badan Pusat Statistik.
- Subdirektorat Statistik Harga Perdagangan Besar. 2020. *Indeks Harga Perdagangan Besar Indonesia (2010=100) Tahun 2019*. Jakarta: Badan Pusat Statistik
- Subdirektorat Pengembangan Standarisasi dan Klasifikasi Statistik. 2020. *Klasifikasi Baku Lapangan Usaha Indonesia (KBLI) 2020*. Jakarta: Badan Pusat Statistik.
- Badan Pusat Statistik. 2020. *Pedoman Pelaksanaan Pencacahan Survei KSA 2020*. Jakarta: Badan Pusat Statistik.
- Direktorat Statistik Ketahanan Sosial. 2021. *Buku 3: Konsep dan Definisi Podes 2021*. Jakarta: Badan Pusat Statistik.
- Subdirektorat Statistik Harga Perdagangan Besar. 2021. *Indeks Harga Perdagangan Besar Indonesia (2018=100) Tahun 2020*. Jakarta: Badan Pusat Statistik
- Direktorat Statistik Kesejahteraan Rakyat. 2022. *Buku 4 Konsep dan Definisi Survei Sosial Ekonomi Nasional Maret 2023*. Jakarta: Badan Pusat Statistik.
- Direktorat Statistik Kesejahteraan Rakyat. 2022. *Buku 5 Pemanfaatan Data Susenas Kor dan KP Susenas Maret 2023*. Jakarta: Badan Pusat Statistik.
- Direktorat Statistik Ketahanan Sosial. 2022. *Penghitungan dan Analisis Kemiskinan Makro Indonesia 2022*. Jakarta: Badan Pusat Statistik.
- Direktorat Statistik Harga. 2022. *Pedoman Pencacahan Survei Harga Produsen 2023*. Jakarta: Badan Pusat Statistik.
- Direktorat Statistik Kesejahteraan Rakyat. 2023. *Buku 4 Konsep dan Definisi Survei Sosial Ekonomi (Susenas) Maret 2023*. Badan Pusat Statistik. Jakarta.
- Direktorat Statistik Kependudukan dan Ketenagakerjaan. 2023. *Buku Kode Sakernas Agustus 2023*. Jakarta: Badan Pusat Statistik.
- Direktorat Statistik Kependudukan dan Ketenagakerjaan. 2023. *Buku Pedoman Pemeriksaan Sakernas Agustus 2023*. Jakarta: Badan Pusat Statistik.
- Direktorat Statistik Kependudukan dan Ketenagakerjaan. 2023. *Buku Pedoman Pencacahan Sakernas Agustus 2023*. Jakarta: Badan Pusat Statistik.
- Direktorat Analisis dan Pengembangan Statistik. 2023. *Indeks Pembangunan Manusia 2022*. Jakarta: Badan Pusat Statistik.

- Direktorat Statistik Industri. 2023. *Pedoman Pencacahan Survei Pertambangan dan Energi*. Jakarta: Badan Pusat Statistik.
- Direktorat Statistik Ketahanan Sosial. 2023. *Penghitungan dan Analisis Kemiskinan Makro Indonesia 2023*. Jakarta: Badan Pusat Statistik.
- Direktorat Statistik Kependudukan dan Ketenagakerjaan. 2023. *Proyeksi Penduduk Indonesia 2020–2050 Hasil Sensus Penduduk 2020*. Jakarta: Badan Pusat Statistik.
- Direktorat Statistik Harga. 2024. *Indeks Harga Perdagangan Besar Indonesia (2018=100) Tahun 2023*. Jakarta: Badan Pusat Statistik.
- Direktorat Statistik Industri. 2023. *Profil Usaha Konstruksi Perorangan 2022*. Jakarta: Badan Pusat Statistik.
- Direktorat Statistik Industri. 2023. *Statistik Konstruksi 2022*. Jakarta: Badan Pusat Statistik. Badan Pusat Statistik. 2023.
- Direktorat Jenderal Hortikultura & Badan Pusat Statistik. 2022. *Pedoman Statistik Pertanian Hortikultura (SPH)*. Jakarta: Kementerian Pertanian
- Keputusan Kepala Badan Pusat Statistik Nomor 649 Tahun 2023 tentang Kode dan Nama Wilayah Kerja Statistik Tahun 2023.
- Keputusan Kepala Badan Pusat Statistik Nomor 6 Tahun 2022 tentang Penyelenggaraan Statistik Dasar.
- Keputusan Menteri Agraria dan Tata Ruang/Kepala Badan Pertanahan Nasional Nomor 686/SK-PG.03.03/XII/2019 tentang Penetapan Luas Lahan Baku Sawah Nasional Tahun 2019.
- Keputusan Menteri Dalam Negeri Nomor 100.1.1-6117 tentang Pemberian dan Pemutakhiran Kode, Data Wilayah Administrasi Pemerintahan, dan Pulau Tahun 2022.
- Kuntaro, M.Ninik. 2007. *Cermat dalam Berbahasa dan Teliti dalam Berpikir*. Jakarta: Mitra Wacana Media.
- Peraturan Badan Pusat Statistik Nomor 5 Tahun 2021 tentang Kode dan Nama Wilayah Kerja Statistik Tahun 2021.
- Peraturan Kepala Badan Nasional Penanggulangan Bencana Nomor 7 Tahun 2023 tentang Petunjuk Pelaksanaan Standar Data Kejadian dan Dampak Bencana.
- Peraturan Kepala Badan Pusat Statistik Nomor 120 Tahun 2020 Tentang Klasifikasi Desa Perkotaan dan Perdesaan di Indonesia 2020.
- Peraturan Kepala Badan Pusat Statistik Nomor 57 Tahun 2009 Tentang Klasifikasi Baku Lapangan Usaha Indonesia.
- Peraturan Menteri Dalam Negeri Nomor 72 Tahun 2019 tentang Perubahan Atas Peraturan Menteri Dalam Negeri Nomor 137 Tahun 2017 Tentang Kode Dan Data Wilayah Administrasi Pemerintahan.
- Peraturan Menteri Pendayagunaan Aparatur Negara dan Reformasi Birokrasi Nomor 16 Tahun 2009 tentang Jabatan Fungsional Guru dan Angka Kreditnya.
- Peraturan Menteri Pendayagunaan Aparatur Negara dan Reformasi Birokrasi Nomor 17 Tahun 2013 tentang Jabatan Fungsional Dosen dan Angka Kreditnya.
- Peraturan Menteri Pendayagunaan Aparatur Negara dan Reformasi Birokrasi Republik Indonesia Nomor 9 Tahun 2014 tentang Jabatan Fungsional Pustakawan dan Angka Kreditnya.

- Peraturan Perpustakaan Nasional Republik Indonesia Nomor 2 Tahun 2022 Tentang Pedoman Akreditasi Perpustakaan Pasal 13 Ayat 6.
- Perpustakaan Nasional Republik Indonesia. 2023. Laporan Akhir Kajian Indeks Pembangunan Literasi Masyarakat Tahun 2023. Jakarta: Perpustakaan Nasional Republik Indonesia.
- Perpustakaan Nasional RI. 2023. Laporan Akhir Kajian Kegemaran Membaca Masyarakat *Indonesia 2023*. Jakarta: *Perpustakaan Nasional RI*.
- Tim Penerjemah SNA 2008 Badan Pusat Statistik. 2008. Sistem Neraca Nasional 2008. Jakarta: Badan Pusat Statistik.
- Undang-Undang Republik Indonesia Nomor 19 Tahun 2023 tentang Anggaran Pendapatan dan Belanja Negara.
- Undang-Undang Republik Indonesia Nomor 5 Tahun 2014 tentang Aparatur Sipil Negara.
- United Nations Development Programme. 2022. Human Development Report 2021/2022. New York: United Nations Development Programme.

<https://tanahdatarkab.bps.go.id>

DATA

MENCERDASKAN BANGSA

Enlighten The Nation



**BADAN PUSAT STATISTIK
KABUPATEN TANAH DATAR
BPS - STATISTICS TANAH DATAR REGENCY**

Jl. Imam Bonjol No. 17 Batusangkar 27213
Telp.: 0752-71598 Fax.: 0752-72593
Website: <http://tanahdatarkab.bps.go.id>
Email: bps1305@bps.go.id

ISSN 2548-785X



9 772548 785244