

KABUPATEN TANAH DATAR DALAM ANGKA

Tanah Datar Regency in Figures

2026

Volume 47, 2026



**BADAN PUSAT STATISTIK
KABUPATEN TANAH DATAR
BPS-STATISTICS TANAH DATAR REGENCY**

KABUPATEN TANAH DATAR DALAM ANGKA

Tanah Datar Regency in Figures

2026

Volume 47, 2026



**BADAN PUSAT STATISTIK
KABUPATEN TANAH DATAR
BPS-STATISTICS TANAH DATAR REGENCY**

KABUPATEN TANAH DATAR DALAM ANGKA 2026
Tanah Datar Regency in Figures 2026

Volume 47, 2026

Katalog/*Catalogue*: 1102001.1305

ISSN: 2548-785X

Nomor Publikasi/*Publication Number*: 13050.26003

Ukuran Buku/*Book Size*: 14,8 cm x 21 cm

Jumlah Halaman/*Number of Pages* : I+548 halaman/*pages*

Penyusun Naskah/*Manuscript Drafter*:

BPS Kabupaten Tanah Datar

BPS-Statistics Tanah Datar Regency

Penyunting/*Editor*:

BPS Kabupaten Tanah Datar

BPS-Statistics Tanah Datar Regency

Pembuat Kover/*Cover Designer*:

BPS Kabupaten Tanah Datar

BPS-Statistics Tanah Datar Regency

Penerbit/*Publisher*:

©BPS Kabupaten Tanah Datar/*BPS-Statistics Tanah Datar Regency*

Sumber Ilustrasi/*Illustration Source*:

canva.con, freepik.com

Dilarang mereproduksi dan/atau menggandakan sebagian atau seluruh isi buku ini untuk tujuan komersial tanpa izin tertulis dari Badan Pusat Statistik Kabupaten Tanah Datar.
It is prohibited to reproduce and/or duplicate part or all of this book for commercial purpose without permission from BPS-Statistics Tanah Datar Regency.

TIM PENYUSUN/COMPILERS
KABUPATEN TANAH DATAR DALAM ANGKA 2026
Tanah Datar Regency in Figures 2026

Volume 47, 2026

Pengarah/Director:

Taufik Amnul Hayat

Penanggung Jawab/Persons in Charge:

Taufik Amnul Hayat

Penyunting/Editors:

Dona Dewi Putri • Lalu Sukroni

Pengolah Data dan Penulis Naskah/Data Processors and Writers:

Lalu Sukroni • Fajri • M. Zaky Novriansyah • Hanifah Andri • Winti Sahira

Penata Letak/Layouters:

Lalu Sukroni

Penerjemah/Translators:

Lalu Sukroni

KONTRIBUTOR DATA/DATA CONTRIBUTOR

1. Mahkamah Agung/*Supreme Court*
2. Kementerian Hukum dan Hak Asasi Manusia/*Ministry of Justice and Human Rights*
3. Kementerian Lingkungan Hidup dan Kehutanan/*Ministry of Environment and Forestry*
4. Kementerian Kelautan dan Perikanan/*Ministry of Maritime Affairs and Fisheries*
5. Kementerian Sosial/*Ministry of Social Affairs*
6. Kementerian Agama/*Ministry of Religious Affairs*
7. Kementerian Pendidikan dan Kebudayaan/*The Ministry of Education and Culture*
8. Badan Meteorologi Klimatologi dan Geofisika/*Meteorological, Climatology, and Geophysical Agency*
9. Badan Nasional Penanggulangan Bencana/*National Agency for Disaster Management*
10. Sekretariat DPRD Kabupaten Tanah Datar/*Secretary Office of Regional Representative Council of Tanah Datar Regency*
11. Badan Kepegawaian dan Pengembangan Sumber Daya Manusia Kabupaten Tanah Datar/*Department of Staffing and Human Resource of Tanah Datar Regency*
12. Pengadilan Negeri Batusangkar/*Batusangkar District Court*
13. Pengadilan Agama Batusangkar/*Batusangkar Religious Court*
14. Kejaksaan Negeri Kabupaten Tanah Datar/*Office of State Prosecutor of Tanah Datar Regency*
15. Balai Pelestarian Kebudayaan/*Agency of Cultural Affairs*
16. Rumah Tahanan Batusangkar/*State Detention House Batusangkar*
17. Kepolisian Republik Indonesia Resor Tanah Datar/*Tanah Datar Subregional Police*
18. Komando Distrik Militer 0307/*Military District Office 0307*
19. Badan Pengelola Pendapatan Daerah Kabupaten Tanah Datar/*Office of Regional Revenue Management of Tanah Datar Regency*
20. Badan Pengelola Keuangan Daerah Kabupaten Tanah Datar/*Office of Regional Financial Management of Tanah Datar Regency*
21. Dinas Penanaman Modal, Pelayanan Terpadu Satu Pintu/*Department of Investment and One Stop Integrated Services of Tanah Datar Regency*
22. Sekretariat Daerah Kabupaten Tanah Datar/*Regional Secretary of Tanah Datar Regency*
23. Satuan Polisi Pamong Praja dan Pemadam Kebakaran Kabupaten Tanah Datar/*Civil Police Service and Fire Fighters of Tanah Datar Regency*
24. Dinas Kesehatan Kabupaten Tanah Datar/*Department of Health of Tanah Datar Regency*
25. Dinas Pemberdayaan Masy. Desa, Pengendalian Penduduk dan KB Kabupaten Tanah Datar/*Village Society Empowerment, Population Control and Family Planning Agency of Tanah Datar Regency*
26. Rumah Sakit Umum Daerah M. Ali Hanafiah/*Local Public Hospital M.A Hanafiah*
27. Dinas Kependudukan dan Pencatatan Sipil Kabupaten Tanah Datar/*Resident and Civil Registration Agency of Tanah Datar Regency*
28. Badan Penanggulangan Bencana Daerah Kabupaten Tanah Datar/*Regional Disaster Management Agency of Tanah Datar Regency*
29. Dinas Sosial, Pemberdayaan Perempuan dan Perlindungan Anak Kabupaten Tanah Datar/*Department of Social, Women Empowerment and Child Protection*
30. Dinas Pariwisata, Pemuda dan Olah Raga Kabupaten Tanah Datar/*Department of Tourism, Youth and Sport of Tanah Datar Regency*
31. Dinas Pertanian Kabupaten Tanah Datar/*Department of Agriculture of Tanah Datar Regency*

32. Dinas Pangan dan Perikanan Kabupaten Tanah Datar/*Department of Food Security and Fishery of Tanah Datar Regency*
33. PDAM Kabupaten Tanah Datar/*Local Water Company of Tanah Datar Regency*
34. PT. PLN Batusangkar/*State Electricity Company-Batusangkar Office*
35. Dinas Pekerjaan Umum, Penataan Ruang, dan Pertanahan Kabupaten Tanah Datar/*Department of Public Works, Spatial Planning and Land*
36. Dinas Perhubungan Kabupaten Tanah Datar/*Department of Transportation of Tanah Datar Regency*
37. Dinas Kominfo Kabupaten Tanah Datar/*Department of Communication and Informatics of Tanah Datar Regency*
38. Dinas Koperasi dan Usaha Kecil Menengah dan Perdagangan Kabupaten Tanah Datar/*Department of Cooperatives, Micro and Small Enterprises and Trade of Tanah Datar Regency*
39. Dinas Tenaga Kerja dan Perindustrian Kabupaten Tanah Datar/*Department of Labor and Industry of Tanah Datar Regency*
40. Badan Kesatuan Bangsa, dan Politik Kabupaten Tanah Datar/*Departement of National and Political Unity Officey of Tanah Datar Regency*
41. Dinas Perpustakaan dan Kearsipan Kabupaten Tanah Datar/*Departement of Library and Archives Agency of Tanah Datar Regency*
42. Dinas Perumahan Rakyat, Kawasan Permukiman dan Lingkungan Hidup Kabupaten Tanah Datar/*Departement of Housing, Residential Area, and Environment Office of Datar Regency*

KATA PENGANTAR

Kabupaten Tanah Datar Dalam Angka 2026 ini merupakan publikasi tahunan yang disusun dan disajikan oleh Badan Pusat Statistik Kabupaten Tanah Datar berdasarkan data sekunder yang berasal dari institusi pemerintah, BUMN, BUMD, dunia usaha swasta dan Lembaga Sosial Kemasyarakatan yang ada di Tanah Datar. Publikasi ini mencakup statistik penduduk, ketenagakerjaan, sosial, serta sektor ekonomi. Disamping itu, publikasi ini juga memuat tentang statistik konsumsi dan pengeluaran rumah tangga, pendapatan regional, dan keterbandingan antar Kabupaten/Kota, serta informasi tentang keadaan geografi, iklim, dan pemerintahan.

Ucapan terima kasih dan penghargaan yang tulus kami sampaikan kepada seluruh pihak yang ikut berpartisipasi dalam mengembangkan data dan informasi yang diperlukan, sehingga publikasi ini dapat kita wujudkan secara tepat waktu. Secara khusus kami mengucapkan terima kasih kepada Kepala Dinas Komunikasi dan Informatika Kabupaten Tanah Datar yang telah mengkoordinasikan dan membantu dalam pengumpulan data dari seluruh Organisasi Perangkat Daerah Kabupaten Tanah Datar.

Kami menyadari tentunya masih banyak kekurangan dan keterbatasan dalam penyusunan publikasi ini. Kritik dan saran dari semua pihak sangat diharapkan untuk perbaikan dan kesempurnaan publikasi yang akan datang. Harapan kami semoga buku ini dapat bermanfaat bagi berbagai keperluan pemerintah di tingkat regional dan nasional, lembaga pendidikan dan penelitian, serta dunia usaha.

Batusangkar, Februari 2026
Kepala BPS
Kabupaten Tanah Datar



Taufik Amnul Hayat



PREFACE

The Tanah Datar Regency in Figures 2026 is an annual publication collected and submitted by the Tanah Datar Regency's Central Statistics Agency based on secondary data from Tanah Datar's government agencies, BUMN, BUMD, private companies and social institutions. This publication includes population statistics, employment, social and economic. In addition, this publication also contains household consumption and expenditure statistics, regional revenues and district/city comparisons, as well as spatial, climate and governance information.

Our sincere gratitude and appreciation to all the parties involved in the creation of the data and information needed, so that this publication can be carried out in a timely manner. In particular, we would like to thank the Head of the Communication and Information Office of the Tanah Datar District for organizing and assisting all Tanah Datar District Apparatus Organizations in collecting information.

Of course, we are conscious that there are still many gaps and shortcomings in the planning of this publication. For the enhancement and perfection of future publications, feedback and suggestions from all parties are required. We hope that this book will be used by the government at regional and national levels, educational and research organizations, and the business world.



Batusangkar, February 2026
Head of
BPS-Statistics Tanah Datar Regency

A handwritten signature in black ink, consisting of a large, stylized 'T' and 'A' followed by a loop.

Taufik Amnul Hayat

DAFTAR ISI/CONTENTS**KABUPATEN TANAH DATAR DALAM ANGKA 2026*****Tanah Datar Regency in Figures 2026***

Volume 47, 2026

	Halaman <i>Page</i>
Kata Pengantar/ <i>Preface</i>	vii
Daftar Isi/ <i>Contents</i>	ix
Daftar Tabel/ <i>List of Tables</i>	xi
Penjelasan Umum/ <i>Explanatory Notes</i>	xlvi
Daftar Singkatan/ <i>List of Abbreviations</i>	xlix
Statistik Kunci/ <i>Key Statistics</i>	1
1. Geografi dan Iklim/ <i>Geography and Climate</i>	3
2. Pemerintahan/ <i>Government</i>	23
3. Penduduk dan Ketenagakerjaan/ <i>Population and Employment</i>	113
4. Sosial dan Kesejahteraan Rakyat/ <i>Social and Welfare</i>	137
5. Pertanian, Kehutanan, Peternakan, dan Perikanan/ <i>Agriculture, Forestry, Livestock, and Fishery</i>	299
6. Industri, Pertambangan, dan Energi/ <i>Industry, Mining, and Energy</i>	379
7. Pariwisata/ <i>Tourism</i>	391
8. Transportasi dan Komunikasi/ <i>Transportation and Communication</i>	415
9. Perbankan, Koperasi, dan Harga-harga/ <i>Banking, Cooperative, dan Prices</i>	439
10. Pengeluaran Penduduk/ <i>Population Expenditure</i>	463
11. Perdagangan/ <i>Trade</i>	475
12. Sistem Neraca Regional/ <i>System of Regional Accounts</i>	505
13. Perbandingan Antar Kabupaten/Kota/ <i>Regency/Municipal Comparison</i>	529
Daftar Pustaka/ <i>Bibliography</i>	547

DAFTAR TABEL/LIST OF TABLES

Tabel Table		Halaman Page
0.1	Statistik Kunci, 2023–2025 <i>Key Statistics, 2023–2025</i>	1
1.	GEOGRAFI DAN IKLIM/GEOGRAPHY AND CLIMATE	
1.1	KEADAAN GEOGRAFI GEOGRAPHY CONDITION	
1.1.1	Kondisi Geografis Umum Kabupaten Tanah Datar, 2025 <i>Tanah Datar Regency Geography, 2025</i>	13
1.1.2	Luas Daerah dan Jumlah Pulau Menurut Kecamatan di Kabupaten Tanah Datar, 2025 <i>Total Area and Number of Island by District in Tanah Datar Regency,</i> <i>2025</i>	14
1.1.3	Tinggi Wilayah dan Jarak ke Ibukota Kabupaten Menurut Kecamatan di Kabupaten Tanah Datar, 2025 <i>Altitude and Distance to the Capital of Regency by District in Tanah</i> <i>Datar Regency, 2025</i>	15
1.1.4	Letak Astronomis Kecamatan-Kecamatan di Kabupaten Tanah Datar, 2025 <i>Astronomical Position of each District in Tanah Datar, 2025</i>	16
1.1.5	Batas-Batas Wilayah Menurut Kecamatan di Kabupaten Tanah Datar, 2025 <i>Area Borders by District in Tanah Datar, 2025</i>	17
1.1.6	Jumlah Nagari ¹ Menurut Kecamatan di Kabupaten Tanah Datar dan Letak Geografi, 2021, 2024 dan 2025 <i>Number of Nagari¹ by District in Tanah Datar Regency and</i> <i>Geographical Location, 2021, 2024 and 2025</i>	18
1.1.7	Jumlah Nagari ¹ Menurut Kecamatan di Kabupaten Tanah Datar dan Topografi Wilayah, 2018, 2021 dan 2024 <i>Number of Nagari¹ by District in Tanah Datar Regency and</i> <i>Topographical Areas, 2018, 2021 dan 2024</i>	19

1.2	KEADAAN IKLIM CLIMATE CONDITION	
1.2.1	Pengamatan Unsur Iklim Menurut Bulan di Stasiun Klimatologi Sumatera Barat, 2025 <i>Observation of Climate Elements By Months at Sumatera Barat Climatology Station, 2025</i>	20
2.	PEMERINTAHAN/GOVERNMENT	
2.1	WILAYAH ADMINISTRATIF ADMINISTRATIVE AREA	
2.1.1	Jumlah Nagari ¹ Menurut Kecamatan di Kabupaten Tanah Datar, 2021–2025 <i>Number of Nagari¹ by District in Tanah Datar Regency, 2021–2025.....</i>	31
2.2	DEWAN PERWAKILAN RAKYAT DAERAH REGIONAL HOUSE OF REPRESENTATIVE	
2.2.1	Jumlah Anggota Dewan Perwakilan Rakyat Daerah Menurut Partai Politik dan Jenis Kelamin di Kabupaten Tanah Datar (orang), 2025 <i>Number of Regional House of Representatives’s Members by Political Parties and Sex in Tanah Datar Regency (people), 2025</i>	32
2.2.2	Nama-nama Anggota DPRD Kabupaten Tanah Datar Masa Bakti 2024–2029 <i>Names of Regional Representative Council Members of Tanah Datar Regency in Term 2024–2029.....</i>	33
2.2.3	Jumlah Anggota Masing-masing Fraksi DPRD Kabupaten Tanah Datar, 2025 <i>Number of Members of Elected Regional Representative Council Fractions of Tanah Datar Regency, 2025.....</i>	35
2.2.4	Jumlah Anggota Komisi DPRD Kabupaten Tanah Datar, 2024 <i>Number of Elected Regional Representative Council Comission Members, 2025.....</i>	36
2.3	SUMBER DAYA MANUSIA HUMAN RESOURCES	
2.3.1	Jumlah Aparatur Sipil Negara Daerah Menurut Jabatan dan Jenis Kelamin di Kabupaten Tanah Datar, 2025	

	<i>Number of Local State Civil Service by Occupation and Sex in Tanah Datar Regency, 2025.....</i>	37
2.3.2	Jumlah Aparatur Sipil Negara Daerah Menurut Tingkat Pendidikan dan Jenis Kelamin di Kabupaten Tanah Datar, 2025 <i>Number of Local State Civil Service by Education Level and Sex in Tanah Datar Regency, 2025.....</i>	38
2.3.3	Jumlah Pegawai Negeri Sipil Sipil Daerah Menurut Tingkat Kepangkatan dan Jenis Kelamin, 2025 <i>Number of Local Government Employee by Rank and Sex, 2025</i>	39
2.3.4	Jumlah Aparatur Sipil Negara Menurut Organisasi Perangkat Daerah (OPD) dan Jenis Kelamin di Kabupaten Tanah Datar, 2025 <i>Number of Local State Civil Service by Institution and Sex in Tanah Datar Regency, 2025.....</i>	40
2.3.5	Jumlah Aparatur Sipil Negara Laki-laki Menurut Organisasi Perangkat Daerah (OPD) dan Pendidikan yang Ditamatkan di Kabupaten Tanah Datar, 2025 <i>Number of Male Local State Civil Service by Institution and Education Attainment in Tanah Datar Regency, 2025.....</i>	43
2.3.6	Jumlah Aparatur Sipil Negara Perempuan Menurut Organisasi Perangkat Daerah (OPD) dan Pendidikan yang Ditamatkan di Kabupaten Tanah Datar, 2025 <i>Number of Female Local State Civil Service by Institution and Education Attainment in Tanah Datar Regency, 2025.....</i>	51
2.3.7	Jumlah Aparatur Sipil Negara Menurut Organisasi Perangkat Daerah (OPD) dan Pendidikan yang Ditamatkan di Kabupaten Tanah Datar, 2025 <i>Number of State Civil Service by Institution and Education Attainment in Tanah Datar Regency, 2025.....</i>	59
2.3.8	Jumlah Aparatur Sipil Negara Menurut Organisasi Perangkat Daerah (OPD), Eselon dan Jenis Kelamin di Kabupaten Tanah Datar, 2025 <i>Number of State Civil Service by Institution, Echelon and Sex in Tanah Datar Regency, 2025.....</i>	67
2.3.9	Jumlah Aparatur Sipil Negara Menurut Organisasi Perangkat Daerah (OPD), Golongan dan Jenis Kelamin di Kabupaten Tanah Datar, 2025	

Tabel Table	Halaman Page
	71
2.3.10	75
2.3.11	76
2.3.12	77
2.3.13	78
2.3.14	79
2.3.15	80
2.3.16	81
2.3.17	82

2.3.18	Jumlah Aparatur Sipil Negara Instansi Vertikal yang Memasuki Masa Pensiun menurut Jenis Kelamin di Kabupaten Tanah Datar, 2025 <i>Number of State Civil Service of Central Institutions Entering Retirement Age by Sex in Tanah Datar Regency, 2025.....</i>	83
2.3.19	Jumlah Pegawai Pemerintah dengan Perjanjian Kerja (PPPK) menurut Organisasi Perangkat Daerah dan Jenis Kelamin di Kabupaten Tanah Datar, 2025 <i>Number of State Employees with Employment Agreements by Institution and Sex in Tanah Datar Regency, 2025</i>	84
2.3.20	Jumlah Pegawai Pemerintah dengan Perjanjian Kerja (PPPK) menurut Organisasi Perangkat Daerah dan Golongan di Kabupaten Tanah Datar, 2025 <i>Number of State Employees with Employment Agreements by Institution and Rank in Tanah Datar Regency, 2025</i>	87
2.3.21	Jumlah Pegawai Pemerintah dengan Perjanjian Kerja (PPPK) menurut Organisasi Perangkat Daerah dan Pendidikan Tertinggi yang Ditamatkan di Kabupaten Tanah Datar, 2025 <i>Number of State Employees with Employment Agreements by Institution and Educational Attainment in Tanah Datar Regency, 2025</i>	91
2.4	KEUANGAN PEMERINTAH GOVERNMENT FINANCE	
2.4.1	Target dan Realisasi Pendapatan Daerah di Kabupaten Tanah Datar (ribu rupiah), 2025 <i>Targeted and Achieved Regional Revenues in Tanah Datar Regency (thousand Rp.), 2025.....</i>	99
2.4.2	Target dan Realisasi Pendapatan Asli di Kabupaten Tanah Datar (ribu rupiah), 2025 <i>Targeted and Achieved Local Own–Source Revenues in Tanah Datar Regency (thousand Rp.), 2025.....</i>	100
2.4.3	Target dan Realisasi Pendapatan Transfer di Kabupaten Tanah Datar (ribu rupiah), 2025 <i>Targeted and Achieved Transferred Revenues in Tanah Datar Regency (thousand Rp.), 2025.....</i>	101

Tabel Table	Halaman Page
2.4.4 Target dan Realisasi Lain–lain Pendapatan yang Sah di Kabupaten Tanah Datar (ribu rupiah), 2025 <i>Targeted and Achieved Other Lawful Local Revenues in Tanah Datar Regency (thousand Rp.), 2025</i>	102
2.4.5 Target dan Realisasi Belanja Daerah di Kabupaten Tanah Datar (ribu rupiah), 2025 <i>Targeted and Achieved Regional Expenditures in Tanah Datar Regency (thousand Rp.), 2025</i>	103
2.4.6 Target dan Realisasi Belanja Operasional di Kabupaten Tanah Datar (ribu rupiah), 2025 <i>Targeted and Achieved Operational Expenditures in Tanah Datar Regency (thousand Rp.), 2025</i>	104
2.4.7 Target dan Realisasi Belanja Modal di Kabupaten Tanah Datar (ribu rupiah), 2025 <i>Targeted and Achieved Capital Expenditures in Tanah Datar Regency (thousand Rp.), 2025</i>	105
2.4.8 Target dan Realisasi Belanja Transfer Bagi Hasil di Kabupaten Tanah Datar (ribu rupiah), 2025 <i>Targeted and Achieved Transfer Sharing Fund Expenditures in Tanah Datar Regency (thousand Rp.), 2025</i>	106
2.4.9 Target dan Realisasi Pembiayaan Daerah di Kabupaten Tanah Datar (ribu rupiah), 2025 <i>Targeted and Achieved Local Financing in Tanah Datar Regency (thousand Rp.), 2025</i>	107
2.5 PROGRAM DAN PRODUK HUKUM PROGRAM AND LAW PRODUCTS	
2.5.1 Jumlah Produk Hukum DPRD Kabupaten Tanah Datar, 2024–2025 <i>Number of Legal Products in Tanah Datar Regency, 2024–2025</i>	108
2.5.2 Jumlah Keputusan Bupati Tanah Datar yang Ditetapkan menurut Bulan, 2021–2025 <i>Number of Tanah Datar Regent’s Decisions Issued by Month, 2021–2025</i>	109
2.5.3 Jumlah Peraturan Bupati Tanah Datar yang Diterbitkan menurut Bulan, 2025 <i>Number of Tanah Datar Regent’s Decrees Issued by Month, 2025</i>	110

Tabel Table	Halaman Page
2.5.4	111
Rekapitulasi Peraturan Daerah Pada Satuan Polisi Pamong Praja dan Pemadam Kebakaran di Kabupaten Tanah Datar, 2025 <i>Local Regulations in Civil Police and Fire Fighters in Tanah Datar Regency, 2025</i>	
2.6	
MILITER	
MILITARY	
2.6.1	112
Personil Kodim 0307 Tanah Datar menurut Pangkat dan Jenis Kelamin, 2024 <i>Kodim 0307 Tanah Datar Personnels by Rank and Gender, 2024</i>	
3.	
PENDUDUK DAN KETENAGAKERJAAN/	
POPULATION AND EMPLOYMENT	
3.1	
PENDUDUK	
POPULATION	
3.1.1	128
Jumlah Penduduk, Laju Pertumbuhan Penduduk, Distribusi Persentase Penduduk, Kepadatan Penduduk, Rasio Jenis Kelamin Penduduk Menurut Kecamatan di Kabupaten Tanah Datar, 2025... <i>Population, Population Growth Rate, Percentage Distribution of Population, Population Density, and Population Sex Ratio by District in Tanah Datar Regency, 2025</i>	
3.1.2	131
Jumlah Penduduk Menurut Kelompok Umur dan Jenis Kelamin di Kabupaten Tanah Datar (ribu jiwa) , 2025 <i>Population by Age Groups and Sex in Tanah Datar Regency (thousand people), 2025</i>	
3.2	
KETENAGAKERJAAN	
EMPLOYMENT	
3.2.1	132
Jumlah Penduduk Berumur 15 Tahun Keatas Menurut Jenis Kegiatan Selama Seminggu Terakhir dan Jenis Kelamin di Kabupaten Tanah Datar, 2025 <i>Population Aged 15 Years and Over by Type of Activity During The Last Week and Sex in Tanah Datar Regency, 2025</i>	
3.2.2	133
Penduduk Berumur 15 Tahun ke Atas Menurut Pendidikan Tertinggi yang Ditamatkan dan Jenis Kegiatan Selama Seminggu Terakhir di Kabupaten Tanah Datar, 2025 <i>Population 15 Years of Age and Over by Educational Attainment and Type of Activity During the Last Week in Tanah Datar Regency, 2025</i> .	

3.2.3	Penduduk Berumur 15 Tahun Ke Atas yang Bekerja Selama Seminggu Terakhir Menurut Status Pekerjaan Utama dan Jenis Kelamin di Kabupaten Tanah Datar, 2025 <i>Population 15 Years of Age and Over who Worked During The Last Week by Main Employment Status and Sex in Tanah Datar Regency, 2025</i>	135
4. SOSIAL DAN KESEJAHTERAAN RAKYAT/SOCIAL AND WELFARE		
4.1 PENDIDIKAN		
EDUCATION		
4.1.1	Jumlah Satuan Pendidikan, Kepala Sekolah dan Guru, serta Peserta Didik ¹ Taman Kanak-Kanak (TK) di Bawah Kementerian Pendidikan Dasar dan Menengah Menurut Kecamatan di Kabupaten Tanah Datar, 2024/2025 dan 2025/2026 <i>Number of Schools, Headmasters and Teachers, and Pupils¹ in Kindergarten Under The Ministry of Primary and Secondary Education by District in Tanah Datar Regency, 2024/2025 and 2025/2026</i>	156
4.1.2	Jumlah Satuan Pendidikan, Kepala Sekolah dan Guru, Serta Peserta Didik ¹ Raudatul Athfal (RA) di Bawah Kementerian Agama Menurut Kecamatan di Kabupaten Tanah Datar, 2024/2025 dan 2025/2026 <i>Number of Schools, Headmasters and Teachers, and Pupils¹ in Raudatul Athfal (RA) Under The Ministry of Religious Affairs by District in Tanah Datar Regency, 2024/2025 and 2025/2026</i>	159
4.1.3	Jumlah Satuan Pendidikan, Kepala Sekolah dan Guru, serta Peserta Didik ¹ Sekolah Dasar (SD) di Bawah Kementerian Pendidikan Dasar dan Menengah Menurut Kecamatan di Kabupaten Tanah Datar, 2024/2025 dan 2025/2026 <i>Number of Schools, Headmasters and Teachers, and Pupils¹ in Elementary Schools Under The Ministry of Primary and Secondary Education by District in Tanah Datar Regency, 2024/2025 and 2025/2026</i>	160
4.1.4	Jumlah Satuan Pendidikan, Kepala Sekolah dan Guru, serta Peserta Didik ¹ Madrasah Ibtidaiyah (MI) di Bawah Kementerian Agama Menurut Kecamatan di Kabupaten Tanah Datar, 2023/2024 dan 2024/2025	

	<i>Number of Schools, Headmasters and Teachers, and Pupils¹ in Madrasah Ibtidaiyah (MI) Under The Ministry of Religious Affairs by District in Tanah Datar Regency, 2023/2024 and 2024/2025.....</i>	163
4.1.5	Jumlah Satuan Pendidikan, Kepala Sekolah dan Guru, serta Peserta Didik Sekolah Menengah Pertama (SMP) di Bawah Kementerian Pendidikan Dasar dan Menengah Menurut Kecamatan di Kabupaten Tanah Datar, 2024/2025 dan 2025/2026 <i>Number of Schools, Headmasters and Teachers, and Pupils¹ in Junior High Schools Under The Ministry of Primary and Secondary Education by District in Tanah Datar Regency, 2024/2025 and 2025/2026</i>	166
4.1.6	Jumlah Satuan Pendidikan, Kepala Sekolah dan Guru, serta Peserta Didik ¹ Madrasah Tsanawiyah (MTs) di Bawah Kementerian Agama Menurut Kecamatan di Kabupaten Tanah Datar, 2024/2025 dan 2025/2026 <i>Number of Schools, Headmasters and Teachers, and Pupils¹ in Madrasah Tsanawiyah (MTs) Under The Ministry of Religious Affairs by District in Tanah Datar Regency, 2024/2025 and 2025/2026</i>	169
4.1.7	Jumlah Satuan Pendidikan, Kepala Sekolah dan Guru, serta Peserta Didik ¹ Sekolah Menengah Atas (SMA) di Bawah Kementerian Pendidikan Dasar dan Menengah Menurut Kecamatan di Kabupaten Tanah Datar, 2024/2025 dan 2025/2026 <i>Number of Schools, Headmasters and Teachers, and Pupils¹ in Senior High Schools Under The Ministry of Primary and Secondary Education by District in Tanah Datar Regency, 2024/2025 and 2025/2026</i>	172
4.1.8	Jumlah Satuan Pendidikan, Kepala Sekolah dan Guru, Serta Peserta Didik ¹ Sekolah Menengah Kejuruan (SMK) di Bawah Kementerian Pendidikan Dasar dan Menengah Menurut Kecamatan di Kabupaten Tanah Datar, 2024/2025 dan 2025/2026 <i>Number of Schools, Headmasters and Teachers, and Pupils¹ in Vocational High Schools Under The Ministry of Primary and Secondary Education by District in Tanah Datar Regency, 2024/2025 and 2025/2026.....</i>	175

4.1.9	Jumlah Satuan Pendidikan, Kepala Sekolah dan Guru, Serta Peserta Didik ¹ Madrasah Aliyah (MA) di Bawah Kementerian Agama Menurut Kecamatan di Kabupaten Tanah Datar, 2024/2025 dan 2025/2026 <i>Number of Schools, Headmasters and Teachers, and Pupils¹ in Madrasah Aliyah (MA) Under the Ministry of Religious Affairs by District in Tanah Datar Regency, 2024/2025 and 2025/2026.....</i>	178
4.1.10	Angka Partisipasi Murni (APM) dan Angka Partisipasi Kasar (APK) Menurut Jenjang Pendidikan di Kabupaten Tanah Datar, 2024 dan 2025 <i>Net Enrollment Rate and Gross Enrollment Ratio by Educational Level in Tanah Datar Regency, 2024 and 2025</i>	181
4.1.11	Jumlah Nagari ¹ yang Memiliki Fasilitas Sekolah Menurut Kecamatan dan Tingkat Pendidikan di Kabupaten Tanah Datar, 2021, 2024 dan 2025 <i>Number of Nagari¹ Having Educational Facilities by District and Educational Level in Tanah Datar Regency, 2021, 2024 and 2025.....</i>	182
4.1.12	Jumlah Guru SD Menurut Kecamatan dan Tugas di Kabupaten Tanah Datar, 2025/2026 <i>Number of Elementary School Teachers by Districts and Responsibility in Tanah Datar Regency, 2025/2026</i>	187
4.1.13	Jumlah Guru SD Menurut Kecamatan dan dan Pendidikan yang Ditamatkan di Kabupaten Tanah Datar, 2025/2026 <i>Number of Elementary School Teachers by Districts and Educational Attainment in Tanah Datar Regency, 2025/2026.....</i>	190
4.1.14	Rasio Siswa, Guru, Rombel dan Kelas SD menurut Kecamatan di Kabupaten Tanah Datar, 2025/2026 <i>Ratio of Elementary School Students to Teachers, Students to Classes, Classes to Classrooms and Teachers to Classes by Districts in Tanah Datar Regency, 2025/2026.....</i>	194
4.1.15	Jumlah Ruang Kelas SD menurut Kecamatan dan Kondisi di Kabupaten Tanah Datar, 2025/2026 <i>Number of Elementary School Classrooms by Districts and Condition in Tanah Datar Regency, 2025/2026</i>	195
4.1.16	Angka Mengulang Kelas dan Angka Putus Sekolah SD menurut Kecamatan di Kabupaten Tanah Datar, 2025/2026	

Tabel Table	Halaman Page
	<i>Elementary School Repetition Rate and Drop-Out Rate by Districts in Tanah Datar Regency, 2025/2026</i> 197
4.1.17	Jumlah Guru SMP menurut Kecamatan dan Tugas di Kabupaten Tanah Datar, 2025/2026 <i>Number of Junior Secondary School Teachers by Districts and Responsibility in Tanah Datar Regency, 2025/2026</i> 198
4.1.18	Jumlah Guru SMP Menurut Kecamatan dan dan Pendidikan yang Ditamatkan di Kabupaten Tanah Datar, 2025/2026 <i>Number of Junior High School Teachers by Districts and Educational Attainment in Tanah Datar Regency, 2025/2026</i> 204
4.1.19	Rasio Siswa, Guru, Rombel dan Kelas SMP menurut Kecamatan di Kabupaten Tanah Datar, 2025/2026 <i>Ratio of Junior High School Students to Teachers, Students to Classes, Classes to Classrooms and Teachers to Classes by Districts in Tanah Datar Regency, 2025/2026</i> 208
4.1.20	Jumlah Ruang Kelas SMP menurut Kecamatan dan Kondisi di Kabupaten Tanah Datar, 2025/2026 <i>Number of Junior High School Classrooms by Districts and Condition in Tanah Datar Regency, 2025/2026</i> 209
4.1.21	Angka Mengulang Kelas dan Angka Putus Sekolah SMP menurut Kecamatan di Kabupaten Tanah Datar, 2025/2026 <i>Junior High School Repetition Rate and Drop-Out Rate by Districts in Tanah Datar Regency, 2025/2026</i> 211
4.2	KESEHATAN
	HEALTH
4.2.1	Jumlah Nagari ¹ Yang Memiliki Sarana Kesehatan Menurut Kecamatan di Kabupaten Tanah Datar, 2021, 2024 dan 2025 <i>Number of Nagari¹ Having Health Facilities by District in Tanah Datar Regency, 2021, 2024 and 2025</i> 212
4.2.2	Jumlah Tenaga Kesehatan Menurut Kecamatan di Kabupaten Tanah Datar, 2025 <i>Number of Health Human Resources by District in Tanah Datar Regency, 2025</i> 219
4.2.3	Jumlah Rumah Sakit Umum, Rumah Sakit Khusus, dan Puskesmas Menurut Kecamatan di Kabupaten Tanah Datar, 2024 dan 2025

Tabel Table	Halaman Page
	222
	224
	225
	226
	227
	228
	229
	230
	231
	231

Tabel Table	Halaman Page
	233
4.2.13	234
4.2.14	236
4.2.15	238
4.2.16	239
4.2.17	240
4.2.18	241
4.2.19	242
4.2.20	243

Tabel Table	Halaman Page	
4.2.21	Banyaknya Balita yang Memperoleh Imunisasi Menurut Kecamatan dan Jenis Imunisasi di Kabupaten Tanah Datar, 2025 <i>Number of Children Under 5 Years Vaccinated by District and Immunization Type in Tanah Datar Regency, 2025</i>	244
4.2.22	Perkembangan Angka Prevalensi Status Gizi Balita menurut Jenis Permasalahan di Kabupaten Tanah Datar (%), 2023–2025 <i>Trend in Toddlers Nutrition Status Rate by Problem Type in Tanah Datar Regency (%), 2023–2025</i>	248
4.3	AGAMA DAN SOSIAL LAINNYA RELIGION AND OTHER SOCIAL AFFAIRS	
4.3.1	Jumlah Penduduk Menurut Kecamatan dan Agama yang Dianut di Kabupaten Tanah Datar, 2025 <i>Population by District and Religion in Tanah Datar Regency, 2025</i>	249
4.3.2	Jumlah Tempat Peribadatan Menurut Kecamatan di Kabupaten Tanah Datar, 2024 <i>Number of Places of Worship by District in Tanah Datar Regency, 2024</i>	250
4.3.3	Taman Pendidikan Al Qur'an (TPA) dan Taman Pendidikan Seni Al Qur'an (TPSA) Menurut Kecamatan di Kabupaten Tanah Datar, 2025 <i>Schools for Qur'an Teaching (TPA) and Artistic Recitation and Learning (TPSA) by District in Tanah Datar Regency, 2025</i>	251
4.3.4	Jumlah Ulama, Khatib, Mubaligh dan Penyuluh Agama Menurut Kecamatan di Kabupaten Tanah Datar, 2024 <i>Islamic Teaching Preachers by District in Tanah Datar Regency, 2024.</i>	252
4.3.5	Jumlah Nagari ¹ yang Mengalami Bencana Alam ² Menurut Kecamatan di Kabupaten Tanah Datar, 2021, 2024 dan 2025 <i>Number of Nagari¹ that Had Natural Disaster² by District in Tanah Datar Regency, 2021, 2024 and 2025</i>	253
4.3.6	Jumlah Kejadian Bencana Alam Menurut Bulan dan Jenis Bencana di Kabupaten Tanah Datar, 2025 <i>Number of Natural Disaster by Month and Kind of Natural Disaster in Tanah Datar Regency, 2025</i>	256

4.3.7	Organisasi Rohani Remaja dan Tenaga Pembina Menurut Kecamatan dan Jenis Kelamin di Kabupaten Tanah Datar, 2024 <i>Islamic Teenage Organization Members and Mentors, by District and Gender in Tanah Datar Regency, 2024</i>	257
4.3.8	Jumlah Peserta dan Penerima Qurban Menurut Kecamatan di Kabupaten Tanah Datar, 2024 <i>Number of Qurban Participants and Recipients by District in Tanah Datar Regency, 2024</i>	258
4.3.9	Jumlah Hewan Kurban Menurut Kecamatan dan Jenis di Kabupaten Tanah Datar, 2025 <i>Number of Qurban Livestock by District and Kind in Tanah Datar Regency, 2025</i>	259
4.3.10	Jumlah Jemaah Haji Menurut Kecamatan dan Jenis Kelamin di Kabupaten Tanah Datar, 2024 <i>Number of Hajj Pilgrims by District and Sex in Tanah Datar Regency, 2024</i>	260
4.3.11	Jumlah Jemaah Haji Menurut Kecamatan dan Pendidikan di Kabupaten Tanah Datar, 2025 <i>Number of Hajj Pilgrims by District and Educational Attainment in Tanah Datar Regency, 2025</i>	261
4.3.12	Jumlah Jemaah Haji Menurut Kecamatan dan Jenis Pekerjaan di Kabupaten Tanah Datar, 2025 <i>Number of Hajj Pilgrims by District and Occupation in Tanah Datar Regency, 2025</i>	262
4.3.13	Jumlah Kasus Talak dan Cerai Menurut Kecamatan di Kabupaten Tanah Datar, 2025 <i>Number of Talaq and Divorce Cases Filed by District in Tanah Datar Regency, 2025</i>	263
4.3.14	Jumlah Pengaju Talak dan Cerai Menurut Kecamatan dan Jenis Kelamin di Kabupaten Tanah Datar, 2025 <i>Number of Talaq and Divorce Applicants by District and Sex in Tanah Datar Regency, 2025</i>	264

4.4 KEMISKINAN

POVERTY

4.4.1 Garis Kemiskinan, Jumlah, dan Persentase Penduduk Miskin di Kabupaten Tanah Datar, 2017–2025
Poverty Line, Number, and Percentage of Poor People in Tanah Datar Regency, 2017–2025..... 265

4.4.2 Indeks Kedalaman Kemiskinan dan Indeks Keparahan Kemiskinan di Kabupaten Tanah Datar, 2017–2025
Poverty Gap Index and Poverty Severity Index in Tanah Datar Regency, 2017–2025..... 266

4.5 HUKUM

LAW

4.5.1 Jumlah Narapidana Lembaga Pemasyarakatan Batusangkar Menurut Jenis Kejahatan, Jenis Kelamin dan Wilayah Asal, 2025
Number of Prisoners in Batusangkar State Correctional Institution by Type of Crime Committed, Sex and Region of Origin, 2025 267

4.5.2 Jumlah Narapidana Lembaga Pemasyarakatan Batusangkar Menurut Bulan dan Wilayah Asal, 2025
Number of Prisoners in Batusangkar State Correctional Institution by Month and Region of Origin, 2025..... 268

4.5.3 Jumlah Narapidana Lembaga Pemasyarakatan Batusangkar Menurut Bulan dan Lama Hukuman, 2025
Number of Prisoners in Batusangkar State Correctional Institution by Month and Length of Sentence, 2025 269

4.5.4 Jumlah Narapidana dan Tahanan Lembaga Pemasyarakatan Batusangkar Menurut Jenis Kejahatan, 2025
Number of Prisoners and Inmates in Batusangkar State Correctional Institution by Type of Crime, 2025..... 270

4.5.5 Jumlah Perkara dan Terdakwa di Pengadilan Negeri Batusangkar, 2025
Number of Total Cases Filed and Defendants in Batusangkar District Court, 2025..... 271

4.5.6 Jumlah Perkara Pengadilan menurut Waktu Masuk dan Jenisnya di Kabupaten Tanah Datar, 2025
Number of Court Cases by Time Filed and Type in Tanah Datar Regency, 2025 273

Tabel Table	Halaman Page
4.5.7	Jumlah Perkara Perdata yang Masuk dan Diputus Pengadilan di Kabupaten Tanah Datar, 2025 <i>Number of Civil Cases Admission and Settlement in Tanah Datar Regency, 2025</i> 274
4.5.8	Perkembangan Permohonan Perkara Perdata yang Masuk dan Diputus Pengadilan di Kabupaten Tanah Datar, 2025 <i>Trend in Civil Cases Admissions and Settlement in Tanah Datar Regency, 2025</i> 275
4.5.9	Kecelakaan Lalu Lintas Menurut Jenis Korban di Kabupaten Tanah Datar, 2025 <i>Traffic Accidents by Type of Casualty in Tanah Datar Regency, 2025....</i> 276
4.5.10	Tindak Pidana dan Pelanggaran di Kabupaten Tanah Datar, 2025 <i>Criminal Offenses and Violations Reported in Tanah Datar Regency, 2025</i> 277
4.5.11	Kecelakaan Lalu Lintas di Kabupaten Tanah Datar, 2025 <i>Traffic Accident Cases in Tanah Datar Regency, 2025</i> 279
4.5.12	Pelanggaran Lalu Lintas dan Denda Terkumpul Menurut Bulan di Kabupaten Tanah Datar, 2025 <i>Traffic Violations and Fine Paid by Month in Tanah Datar Regency, 2025</i> 280
4.5.13	Banyaknya Gangguan Keamanan Kamtibmas Lain di Kabupaten Tanah Datar, 2025 <i>Other Harassment Cases in Tanah Datar Regency, 2025</i> 281
4.5.14	Jumlah Personil Polisi dalam Wilayah Hukum Polres Tanah Datar menurut Golongan Kepangkatan dan Jenis Kelamin, 2024 <i>Number of Police Personnels in Tanah Datar Subregional Police Jurisdiction by Rank and Sex, 2024</i> 282
4.5.15	Jumlah Personil Polisi dalam Wilayah Hukum Polres Tanah Datar menurut Pendidikan Tertinggi dan Jenis Kelamin, 2024 <i>Number of Personnels in Tanah Datar Subregional Police Jurisdiction by Education Attainment and Sex, 2024</i> 283
4.5.16	Jumlah Penanganan Perkara Pidana Umum di Kabupaten Tanah Datar, 2025 <i>Number of General Criminal Cases Handled in Tanah Datar Regency, 2025</i> 284

Tabel Table	Halaman Page
4.5.17 Jumlah Penanganan Perkara Pidana Khusus di Kabupaten Tanah Datar, 2025 <i>Number of Special Criminal Cases Handled in Tanah Datar Regency, 2025</i>	285
4.6 SOSIAL LAINNYA	
OTHER	
4.6.1 Banyaknya Pekerja dan Sarana Sosial Menurut Kecamatan di Kabupaten Tanah Datar, 2025 <i>Number of Social Workers and Facilities by District in Tanah Datar Regency, 2025</i>	286
4.6.2 Jumlah Sarana Olahraga Menurut Kecamatan di Kabupaten Tanah Datar,2025 <i>Number of Sport Facilities by District in Tanah Datar Regency, 2025</i> ...	288
4.6.3 Jumlah Benda Cagar Budaya Menurut Kecamatan di Kabupaten Tanah Datar, 2024 dan 2025 <i>Number of Cultural Heritage Objects by District in Tanah Datar Regency, 2024 and 2025</i>	290
4.6.4 Jumlah Penerima Bantuan (Kepala Keluarga) dan Anggaran Bantuan Sosial Pangan Menurut Kecamatan di Kabupaten Tanah Datar, 2025 <i>Number of Aid Recipients (Family Head) and Budget for Food Social Assistance by District in Tanah Datar Regency, 2025</i>	291
4.6.5 Jumlah Penerima Bantuan Sosial Penyandang Cacat dan Lansia Menurut Kecamatan di Kabupaten Tanah Datar, 2025 <i>Number of Disabled and Elderly People Receiving Social Assistance by District in Tanah Datar Regency, 2025</i>	292
4.6.6 Jumlah Organisasi Masyarakat dan Lembaga Swadaya Masyarakat di Kabupaten Tanah Datar, 2021–2025 <i>Number of Community Organization and Civil Society Organization in Tanah Datar Regency, 2021–2025</i>	293
4.6.7 Jumlah Keanggotaan dan Pengunjung Perpustakaan di Kabupaten Tanah Datar, 2025 <i>Number of Membership and Visitor of Library in Tanah Datar Regency, 2025</i>	294

Tabel Table	Halaman Page	
4.6.8	Jumlah Perpustakaan Menurut Kecamatan di Kabupaten Tanah Datar, 2025 <i>Number of Library by Distric in Tanah Datar Regency, 2025</i>	295
4.6.9	Jumlah Titik Kawasan Kumuh Menurut Kecamatan di Kabupaten Tanah Datar, 2021–2025 <i>Number of Slum Area by Distric in Tanah Datar Regency, 2021–2025</i> .	296
4.6.10	Jumlah Titik Rumah Tidak Layak Huni (RTLH) Menurut Kecamatan di Kabupaten Tanah Datar, 2021–2025 <i>Number of Uninhabitable House by Distric in Tanah Datar Regency, 2021–2025</i>	297
4.6.11	Jumlah Bank Sampah Menurut Kecamatan di Kabupaten Tanah Datar, 2021–2025 <i>Number of Waste bank by Distric in Tanah Datar Regency, 2021–2025</i>	298
5.	PERTANIAN, KEHUTANAN, PETERNAKAN, DAN PERIKANAN/ AGRICULTURE, FORESTRY, LIVESTOCK, AND FISHERY	
5.1	HORTIKULTURA	
	HORTICULTURE	
5.1.1	Luas Panen Tanaman Sayuran Menurut Kecamatan dan Jenis Tanaman di Kabupaten Tanah Datar (ha), 2024 dan 2025 <i>Harvested Area of Vegetables by District and Kind of Plant in Tanah Datar Regency (ha), 2024 and 2025</i>	317
5.1.2	Produksi Tanaman Sayuran Menurut Kecamatan dan Jenis Tanaman di Kabupaten Tanah Datar (kuintal), 2024 dan 2025 <i>Production of Vegetables by District and Kind of Plant in Tanah Datar Regency (quintal), 2024 and 2025</i>	321
5.1.3	Luas Panen Tanaman Sayuran dan Buah-buahan Semusim Menurut Jenis Tanaman di Kabupaten Tanah Datar (ha), 2022–2025 <i>Harvested Area of Seasonal Vegetables and Fruits by Kind of Plant in Tanah Datar Regency (ha), 2022–2025</i>	325
5.1.4	Produksi Tanaman Sayuran dan Buah-buahan Semusim Menurut Jenis Tanaman di Kabupaten Tanah Datar (kuintal), 2022–2025 <i>Production of Seasonal Vegetables and Fruits by Kind of Plant in Tanah Datar Regency (quintal), 2022–2025</i>	327

5.1.5	Luas Panen Tanaman Biofarmaka Menurut Kecamatan dan Jenis Tanaman di Kabupaten Tanah Datar (m ²), 2024 dan 2025 <i>Harvested Area of Medicinal Plants by District and Kind of Plant in Tanah Datar Regency (m²), 2024 and 2025</i>	329
5.1.6	Produksi Tanaman Biofarmaka Menurut Kecamatan dan Jenis Tanaman di Kabupaten Tanah Datar (kg), 2024 dan 2025 <i>Production of Medicinal Plants by District and Kind of Plant in Tanah Datar Regency (kg), 2024 and 2025</i>	331
5.1.7	Luas Panen Tanaman Biofarmaka Menurut Jenis Tanaman di Kabupaten Tanah Datar (m ²), 2022–2025 <i>Harvested Area of Medicinal Plants by Kind of Plant in Tanah Datar Regency (m²), 2022–2025</i>	333
5.1.8	Produksi Tanaman Biofarmaka Menurut Jenis Tanaman di Kabupaten Tanah Datar (kg), 2022–2025 <i>Production of Medicinal Plants by Kind of Plant in Tanah Datar Regency (kg), 2022–2025</i>	334
5.1.9	Luas Panen Tanaman Hias Menurut Kecamatan dan Jenis Tanaman di Kabupaten Tanah Datar (m ²), 2024 dan 2025 <i>Harvested Area of Ornamental Plants by District and Kind of Plant in Tanah Datar Regency (m²), 2024 and 2025</i>	335
5.1.10	Produksi Tanaman Hias Menurut Kecamatan dan Jenis Tanaman di Kabupaten Tanah Datar (tangkai), 2024 dan 2025 <i>Production of Ornamental Plants by District and Kind of Plant in Tanah Datar Regency (stalks), 2024 and 2025</i>	338
5.1.11	Luas Panen Tanaman Hias Menurut Jenis Tanaman di Kabupaten Tanah Datar (m ²), 2022–2025 <i>Harvested Area of Ornamental Plants by Kind of Plant in Tanah Datar Regency (m²), 2022–2025</i>	341
5.1.12	Produksi Tanaman Hias Menurut Jenis Tanaman di Kabupaten Tanah Datar (tangkai), 2022–2025 <i>Production of Ornamental Plants by Kind of Plant n Tanah Datar Regency (stalks), 2022–2025</i>	342
5.1.13	Produksi Buah-buahan Menurut Kecamatan dan Jenis Tanaman di Kabupaten Tanah Datar (kuintal), 2024 dan 2025 <i>Production of Fruits by District and Kind of Plant in Tanah Datar Regency (kuintal), 2024 and 2025</i>	343

5.1.14	Produksi Buah-buahan dan Sayuran Tahunan Menurut Jenis Tanaman di Kabupaten Tanah Datar (kuintal), 2022–2025 <i>Production of Annual Fruits and Vegetables by Kind of Plant in Tanah Datar Regency (quintal), 2022–2025</i>	347
5.2	PERKEBUNAN ESTATE CROPS	
5.2.1	Luas Areal Tanaman Perkebunan Menurut Kecamatan dan Jenis Tanaman di Kabupaten Tanah Datar (ha), 2024 dan 2025 <i>Planted Area of Estate Crops by District and Type of Crops in Tanah Datar Regency (ha), 2024 and 2025</i>	349
5.2.2	Produksi Perkebunan Menurut Kecamatan dan Jenis Tanaman di Kabupaten Tanah Datar (ton), 2024 dan 2025 <i>Production of Estates by District and Type of Crops in Tanah Datar Regency (ton), 2024 and 2025</i>	352
5.2.3	Luas Areal Tanaman Perkebunan Rakyat Menurut Jenis Tanaman di Kabupaten Tanah Datar (ha), 2021–2025 <i>Planted Area of Smallholders Estates by Type of Crops in Tanah Datar Regency (ha), 2021–2025</i>	355
5.2.4	Produksi Perkebunan Rakyat Menurut Jenis Tanaman di Kabupaten Tanah Datar (ton), 2021–2025 <i>Production of Samallholder Estate Crops by Type of Crops in Tanah Datar Regency (ton), 2021–2025</i>	356
5.3	TANAMAN PANGAN FOOD CROPS	
5.3.1	Luas Panen Tanaman Pangan Menurut Kecamatan dan Jenis Tanaman di Kabupaten Tanah Datar (ha), 2024 dan 2025 <i>Harvested Area of Food Crops by District and Type of Crops in Tanah Datar Regency (ha), 2024 and 2025</i>	357
5.3.2	Produksi Tanaman Pangan Menurut Kecamatan dan Jenis Tanaman di Kabupaten Tanah Datar (ton), 2024 dan 2025 <i>Production of Food Crops by District and Type of Crops in Tanah Datar Regency (ton), 2024 and 2025</i>	359

Tabel Table	Halaman Page	
5.3.3	Luas Panen Tanaman Pangan Menurut Jenis Tanaman di Kabupaten Tanah Datar (ha), 2021–2025 <i>Harvested Area of Food Crops by Type of Crops in Tanah Datar Regency (ha), 2021–2025</i>	361
5.3.4	Produksi Tanaman Pangan Menurut Jenis Tanaman di Kabupaten Tanah Datar (ton), 2021–2025 <i>Production of Food Crops by Type of Crops in Tanah Datar Regency (ton), 2021–2025</i>	362
5.4	PERIKANAN	
	FISHERY	
5.4.1	Jumlah Nelayan/Petani Ikan Darat Menurut Jenis Usaha di Kabupaten Tanah Datar, 2025 <i>Inland Fish Farmers/Fisherman by Type of Employment in Tanah Datar Regency, 2025</i>	363
5.4.2	Luas Areal, Produksi Benih Ikan Balai Benih Ikan dan Perikanan Rakyat di Kabupaten Tanah Datar, 2025 <i>Area and Production of Fish Seeds at State Fish Breeding Station and Community Fish Farming in Tanah Datar Regency, 2025</i>	364
5.4.3	Benih Ikan Air Tawar yang Disebar Menurut Kecamatan dan Jenisnya di Kabupaten Tanah Datar (ekor), 2025 <i>Fish Seeds Distributed by District and Fish Type in Tanah Datar Regency (head), 2025</i>	365
5.4.4	Luas Areal Perikanan Menurut Kecamatan dan Jenis Areal di Kabupaten Tanah Datar (ha), 2025 <i>Fish Farming Area by District and Type in Tanah Datar Regency (ha), 2025</i>	366
5.4.5	Luas dan Produksi Perikanan Air Tawar Menurut Kecamatan di Kabupaten Tanah Datar, 2025 <i>Area and Production of Freshwater Fishery by District in Tanah Datar Regency, 2025</i>	367
5.4.6	Perkembangan Produksi dan Harga Perikanan Air Tawar di Kabupaten Tanah Datar, 2025 <i>Trend of Inland Fish farming, Production and Prices by Species in Tanah Datar Regency, 2025</i>	368

Tabel Table	Halaman Page
5.4.7	Produksi Ikan Budidaya Menurut Kecamatan Media Budidaya di Kabupaten Tanah Datar (kg), 2025 <i>Fish-farming Production by District and Cultivation Media in Tanah Datar Regency (kg), 2025</i> 369
5.4.8	Jumlah dan Luas Kolam Perikanan Darat di Kabupaten Tanah Datar, 2025 <i>Number and Area of Freshwater Ponds in Tanah Datar Regency, 2025</i> 370
5.5	PETERNAKAN
	LIVESTOCK
5.5.1	Populasi Ternak Menurut Kecamatan dan Jenis di Kabupaten Tanah Datar (ekor), 2025 <i>Livestock Population by District and Type in Tanah Datar Regency (head), 2025</i> 371
5.5.2	Populasi Ternak Unggas Menurut Kecamatan dan Jenis di Kabupaten Tanah Datar (ekor), 2025 <i>Poultry Population by District and Type in Tanah Datar Regency (head), 2025</i> 372
5.5.3	Jumlah Ternak yang Dipotong Menurut Kecamatan dan Jenis di Kabupaten Tanah Datar (ekor), 2025 <i>Livestock Butchered by District and Type in Tanah Datar Regency (head), 2025</i> 373
5.5.4	Jumlah Ternak Unggas yang Dipotong Menurut Kecamatan dan Jenis di Kabupaten Tanah Datar (ekor), 2025 <i>Poultry Butchered by District and Type in Tanah Datar Regency (head), 2025</i> 374
5.5.5	Produksi Daging Ternak Menurut Kecamatan dan Jenis di Kabupaten Tanah Datar (kg), 2025 <i>Livestock Meat Produced by District and Livestock Type in Tanah Datar Regency (kg), 2025</i> 375
5.5.6	Produksi Daging Ternak Unggas Menurut Kecamatan dan Jenis di Kabupaten Tanah Datar (kg), 2025 <i>Poultry Meat Produced by District and Type in Tanah Datar Regency (kg), 2025</i> 376

5.5.7	Produksi Susu Ternak Menurut Kecamatan dan Jenis di Kabupaten Tanah Datar (liter), 2025 <i>Livestock Milk Produced by District and Livestock Type in Tanah Datar Regency (liter), 2025</i>	377
5.5.8	Produksi Telur Ternak Unggas Menurut Kecamatan dan Jenis di Kabupaten Tanah Datar (butir), 2025 <i>Poultry Eggs Produced by District and Livestock Type in Tanah Datar Regency (unit), 2025</i>	378
6.	INDUSTRI, PERTAMBANGAN, DAN ENERGI/ INDUSTRY, MINING, AND ENERGY	
6.1	Daya Terpasang, Produksi, dan Distribusi Listrik PT. PLN (Persero) pada Cabang/Ranting PLN Menurut Kecamatan di Kabupaten Tanah Datar, 2025 <i>Installed Electricity Power, Production, and Distribution of PT. PLN (Persero) at PLN Branch by District in Tanah Datar Regency, 2025</i>	386
6.2	Jumlah Pelanggan Listrik Menurut Kecamatan di Kabupaten Tanah Datar, 2021–2025 <i>Number of Electricity Customers by District in Tanah Datar Regency, 2021–2025</i>	387
6.3	Jumlah Nagari yang Dialiri Listrik menurut Kecamatan di Kabupaten Tanah Datar, 2025 <i>Number of Electified Nagari By District in Tanah Datar Regency, 2025</i>	388
6.4	Volume dan Nilai Air yang Disalurkan Menurut Jenis Pelanggan di Kabupaten Tanah Datar, 2025 <i>Voleme and Value of Distributed Water by Customer Type in Tanah Datar Regency, 2025</i>	389
6.5	Jumlah Pelanggan dan Air yang Disalurkan Menurut Kecamatan di Kabupaten Tanah Datar, 2025 <i>Number of Customers and Distributed Water by District in Tanah Datar Regency, 2025</i>	390
7.	PARIWISATA/TOURISM	
7.1	Jumlah Rumah Makan/Restoran Menurut Kecamatan di Kabupaten Tanah Datar, 2022–2025 <i>Number of Restaurants by District in Tanah Datar Regency, 2022–2025</i>	400

7.2	Jumlah Hotel dan Akomodasi Lainnya Menurut Kecamatan dan Jenis Akomodasi di Kabupaten Tanah Datar, 2025 <i>Number of Hotels and Other Accomodations by District and Accomodation Type in Tanah Datar Regency, 2025</i>	401
7.3	Daftar Hotel dan Akomodasi Menurut Kecamatan dan Jenis Akomodasi di Kabupaten Tanah Datar, 2025 <i>List of Hotels and Other Accomodations by District and Accomodation Type in Tanah Datar Regency, 2025</i>	403
7.4	Daftar Objek Wisata Menurut Kecamatan, Jenis dan Lokasi Nagari di Kabupaten Tanah Datar, 2025 <i>List of Tourism Objects by District, Type and Village Location in Tanah Datar Regency, 2025</i>	406
8.	TRANSPORTASI DAN KOMUNIKASI/ TRANSPORTATION AND COMMUNICATION	
8.1	TRANSPORTASI TRANSPORTATION	
8.1.1	Panjang Jalan ¹ Menurut Tingkat Kewenangan Pemerintahan di Kabupaten Tanah Datar (km), 2023–2025 <i>Length of Roads¹ by Level of Government Authority in Tanah Datar Regency (km), 2023–2025</i>	428
8.1.2	Panjang Jalan Menurut Jenis Permukaan Jalan di Kabupaten Tanah Datar (km), 2023–2025 <i>Length of Road by Type of Road Surface in Tanah Datar Regenc (km), 2023–2025</i>	429
8.1.3	Panjang Jalan Menurut Kondisi Jalan di Kabupaten Tanah Datar (km), 2023–2025 <i>Length of Road by Condition of Road in Tanah Datar Regenc (km), 2023–2025</i>	430
8.1.4	Daftar Terminal dan Pelataran Parkir Angkutan Darat di Kabupaten Tanah Datar, 2025 <i>List of Public Transport Terminals and Parking Areas in Tanah Datar Regency, 2025</i>	431
8.1.5	Jumlah Kendaraan Bermotor Wajib Uji Menurut Jenis Kendaraan di Kabupaten Tanah Datar, 2021–2025	

	<i>Number of Vehicles Required for Inspection by Vehicle Type in Tanah Datar Regency, 2021–2025</i>	432
8.1.6	Perkembangan Menara Telekomunikasi Seluler Menurut Perusahaan Pemilik Menara di Kabupaten Tanah Datar, 2021–2025 <i>Trend in Number of Cellular Telecommunication Towers by Providing Company in Tanah Datar Regency, 2021–2025</i>	433
8.1.7	Perkembangan Jumlah Menara Telekomunikasi Seluler Menurut Kecamatan di Kabupaten Tanah Datar, 2021–2025 <i>Trend in Number of Cellular Telecommunication Towers by District in Tanah Datar Regency, 2021–2025</i>	435
8.2	KOMUNIKASI	
	COMMUNICATION	
8.2.1	Jumlah Nagari ¹ yang Memiliki Kantor Pos ² Menurut Kecamatan di Kabupaten Tanah Datar, 2021, 2024 dan 2025 <i>Number of Nagari¹ with Post Office² by District in Tanah Datar Regency, 2021, 2024 and 2025</i>	436
8.2.2	Jumlah Nagari ¹ Menurut Kecamatan dan Penerimaan Sinyal Internet Telepon Seluler di Kabupaten Tanah Datar, 2024 dan 2025 <i>Number of Nagari¹ by District in Tanah Datar Regency and Celluar Phone Internet Signal Reception, 2024 and 2025</i>	437
9.	PERBANKAN, KOPERASI, DAN HARGA- HARGA/BANKING, COOPERATIVE, AND PRICES	
9.1	Jumlah Koperasi Aktif Menurut Kecamatan di Kabupaten Tanah Datar, 2021–2025 <i>Number of Active Cooperative by District in Tanah Datar Regency, 2021–2025</i>	446
9.2	Jumlah Koperasi Menurut Jenis Koperasi dan Kecamatan di Kabupaten Tanah Datar, 2025 <i>Number of Cooperative by Kind of Cooperative and District in Tanah Datar Regency, 2025</i>	447
9.3	Perkembangan Bulanan Rata-rata Harga Eceran Sembilan Bahan Pokok di Kabupaten Tanah Datar, 2025	

Tabel Table	Halaman Page
	<i>Monthly Trend of Nine Essential Commodity Retail Prices in Tanah Datar Regency, 2025</i> 448
9.4	Jumlah Kantor Bank Menurut Kelompok Bank di Kabupaten Tanah Datar, 2025 <i>Number of Bank by Group in Tanah Datar Regency, 2025</i> 456
9.5	Jumlah Rekening dan Nominal Pinjaman Menurut Skala Bisnis pada Bank Umum di Kabupaten Tanah Datar (juta rupiah), 2025 <i>Number of Accounts and Nominal Loan by Business Scale at Public Bank in Tanah Datar Regency (million rupiahs), 2025</i> 457
9.6	Jumlah Tenaga Kerja Sektor Industri Menurut Kecamatan di Kabupaten Tanah Datar, 2021–2025 <i>Number of Manufacturing Labors by District in Tanah Datar Regency, 2021–2025</i> 458
9.7	Jumlah Pelaku Usaha Industri Menurut Kecamatan di Kabupaten Tanah Datar, 2021–2025 <i>Number of Manufacturing Entrepreneurs by District in Tanah Datar Regency, 2021–2025</i> 459
9.8	Jenis dan Jumlah Peserta Pelatihan Kerja di Kabupaten Tanah Datar, 2021–2025 <i>Job Training and Participants Available in Tanah Datar Regency, 2021–2025</i> 460
10.	PENGELUARAN PENDUDUK/POPULATION EXPENDITURE
10.1	Rata-rata Pengeluaran per Kapita Sebulan Menurut Kelompok Komoditas di Kabupaten Tanah Datar (rupiah), 2024 dan 2025 <i>Monthly Average Expenditure per Capita by Commodity Group in Tanah Datar Regency (rupiahs), 2024 and 2025</i> 470
10.2	Persentase Pengeluaran per Kapita Sebulan Menurut Kelompok Komoditas di Kabupaten Tanah Datar, 2024 dan 2025 <i>Percentage of Monthly Expenditure per Capita by Commodity Group in Tanah Datar Regency, 2024 and 2025</i> 471
10.3	Rata-rata Konsumsi Kalori per Kapita Sehari menurut Kelompok Komoditas Makanan dan Kelompok Pengeluaran di Kabupaten Tanah Datar (kcal), 2025 <i>Average Daily Calorie Consumption per Capita by Food Commodity Group and Expenditure Group in Tanah Datar Regency (kcal), 2025</i> 472

Tabel Table	Halaman Page	
10.4	Rata-rata Konsumsi Protein per Kapita Sehari menurut Kelompok Komoditas Makanan dan Kelompok Pengeluaran di Kabupaten Tanah Datar (gram), 2025 <i>Average Daily Protein Consumption per Capita by Food Commodity Group and Expenditure Group in Tanah Datar Regency (gram), 2025.</i>	473
11.	PERDAGANGAN/TRADE	
11.1	Jumlah Sarana Perdagangan Menurut Jenisnya di Kabupaten Tanah Datar, 2022–2025 <i>Number of Trading Facilities by Type of Facility in Tanah Datar Regency, 2022–2025.....</i>	482
11.2	Izin Sektor Pertanian dan Perikanan yang Diterbitkan di Kabupaten Tanah Datar, 2025 <i>Agricultural and Fishery Permits/Licenses Issued in Tanah Datar Regency, 2025</i>	483
11.3	Izin Sektor Lingkungan Hidup yang Diterbitkan di Kabupaten Tanah Datar, 2025 <i>Enviromental Permits/Licenses Issued in Tanah Datar Regency, 2025 .</i>	485
11.4	Izin Sektor Pekerjaan Umum dan Perumahan Rakyat yang Diterbitkan di Kabupaten Tanah Datar, 2025 <i>Public Work and Residential Permits/Licenses Issued in Tanah Datar Regency, 2025</i>	486
11.5	Izin Sektor Kesehatan yang Diterbitkan di Kabupaten Tanah Datar, 2025 <i>Health Permits/Licenses Issued in Tanah Datar Regency, 2025</i>	487
11.6	Izin Sektor Industri yang Diterbitkan di Kabupaten Tanah Datar, 2025 <i>Industrial Permits/Licenses Issued in Tanah Datar Regency, 2025.....</i>	496
11.7	Izin Sektor Perdagangan yang Diterbitkan di Kabupaten Tanah Datar, 2025 <i>Trade Permits/Licenses Issued in Tanah Datar Regency, 2025</i>	497
11.8	Izin Sektor Perhubungan dan Pariwisata yang Diterbitkan di Kabupaten Tanah Datar, 2025 <i>Transportation and Tourism Permits/Licenses Issued in Tanah Datar Regency, 2025</i>	498

Tabel Table	Halaman Page
11.9	Izin Sektor Pendidikan dan Kebudayaan yang Diterbitkan di Kabupaten Tanah Datar, 2025 <i>Educational and Cultural Permits/Licenses Issued in Tanah Datar Regency, 2025</i> 499
11.10	Izin Sektor Ketenagakerjaan yang Diterbitkan di Kabupaten Tanah Datar, 2025 <i>Labor Permits/Licenses Issued in Tanah Datar Regency, 2025</i> 500
11.11	Izin Sektor Koperasi dan UMKM yang Diterbitkan di Kabupaten Tanah Datar, 2025 <i>Cooperative and MSME Permits/Licenses Issued in Tanah Datar Regency, 2025</i> 502
11.12	Izin Sektor Pertanahan yang Diterbitkan di Kabupaten Tanah Datar, 2025 <i>Land Permits/Licenses Issued in Tanah Datar Regency, 2025</i> 503
11.13	Jumlah Nomor Induk Berusaha (NIB) Menurut Bulan di Kabupaten Tanah Datar, 2025 <i>Number of Business Identification Number Issued by Month in Tanah Datar Regency, 2025</i> 504
12.	SISTEM NERACA REGIONAL/SYSTEM OF REGIONAL ACCOUNTS
12.1	Produk Domestik Regional Bruto Atas Dasar Harga Berlaku Menurut Lapangan Usaha di Kabupaten Tanah Datar (miliar rupiah), 2021–2025 <i>Gross Regional Domestic Product at Current Market Prices by Industry in Tanah Datar Regency (billion rupiahs), 2021–2025</i> 516
12.2	Produk Domestik Regional Bruto Atas Dasar Harga Konstan 2010 Menurut Lapangan Usaha di Kabupaten Tanah Datar (miliar rupiah), 2021–2025 <i>Gross Regional Domestic Product at 2010 Constant Market Prices by Industry in Tanah Datar Regency (billion rupiahs), 2021–2025</i> 518
12.3	Distribusi Persentase Produk Domestik Regional Bruto Atas Dasar Harga Berlaku Menurut Lapangan Usaha di Kabupaten Tanah Datar (persen), 2021–2025 <i>Percentage Distribution of Gross Regional Domestic Product at Current Market Prices by Industry in Tanah Datar Regency (percent), 2021–2025</i> 520

Tabel Table	Halaman Page	
12.4	<p>Laju Pertumbuhan Produk Domestik Regional Bruto Atas Dasar Harga Konstan 2010 Menurut Lapangan Usaha di Kabupaten Tanah Datar (persen), 2021–2025 <i>Growth Rate of Gross Regional Domestic Product at 2010 Constant Market Prices by Industry in Tanah Datar Regency (percent), 2021–2025</i>.....</p>	522
12.5	<p>Produk Domestik Regional Bruto Kabupaten Tanah Datar Atas Dasar Harga Berlaku Menurut Pengeluaran (miliar rupiah), 2021–2025 <i>Gross Regional Domestic Product of Tanah Datar Regency at Current Market Prices by Expenditure (billion rupiahs), 2021–2025</i>.....</p>	524
12.6	<p>Produk Domestik Regional Bruto Kabupaten Tanah Datar Atas Dasar Harga Konstan 2010 Menurut Pengeluaran (miliar rupiah), 2021–2025 <i>Gross Regional Domestic Product of Tanah Datar Regency at 2010 Constant Market Prices by Expenditure (billion rupiahs), 2021–2025</i>...</p>	525
12.7	<p>Distribusi Persentase Produk Domestik Regional Bruto Kabupaten Tanah Datar Atas Dasar Harga Berlaku Menurut Pengeluaran (persen), 2021–2025 <i>Percentage Distribution of Gross Regional Domestic Product of Tanah Datar Regency at Current Market Prices by Expenditure (percent), 2021–2025</i>.....</p>	526
12.8	<p>Laju Pertumbuhan Produk Domestik Regional Bruto Kabupaten Tanah Datar Atas Dasar Harga Konstan 2010 Menurut Pengeluaran (persen), 2021–2025 <i>Growth Rate of Gross Regional Domestic Product of Tanah Datar Regency at 2010 Constant Market Prices by Expenditure (percent), 2021–2025</i></p>	527
13.	PERBANDINGAN ANTAR KABUPATEN/ KOTA/ REGENCY/MUNICIPAL COMPARISON	
13.1	<p>Jumlah Penduduk Menurut Kabupaten/Kota di Provinsi Sumatera Barat (ribu jiwa), 2022–2026 <i>Population by Regency/Municipality in Provinsi Sumatera Barat (thousand people), 2022–2026</i>.....</p>	540

Tabel Table	Halaman Page	
13.2	Laju Pertumbuhan Produk Domestik Regional Bruto Atas Dasar Harga Konstan 2010 Menurut Kabupaten/ Kota di Provinsi Sumatera Barat (persen), 2022–2025 <i>Rate of Growth of Gross Regional Domestic Products at 2010 Constant Market Prices by Regency/Municipality in Provinsi Sumatera Barat (percent), 2022–2025</i>	541
13.3	Jumlah Penduduk Miskin Menurut Kabupaten/Kota di Provinsi Sumatera Barat (ribu orang), 2021–2025 <i>Number of Poor Population by Regency/Municipality in Provinsi Sumatera Barat (thousand people), 2021–2025</i>	542
13.4	Persentase Penduduk Miskin Menurut Kabupaten/ Kota di Provinsi Sumatera Barat, 2020–2024 <i>Percentage of Poor Population by Regency/Municipality in Provinsi Sumatera Barat, 2020–2024</i>	543
13.5	Garis Kemiskinan Menurut Kabupaten/Kota di Provinsi Sumatera Barat, 2021–2025 <i>Poverty Line by Regency/Municipality in Provinsi Sumatera Barat, 2021–2025</i>	544
13.6	Indeks Pembangunan Manusia Menurut Kabupaten/ Kota di Provinsi Sumatera Barat, 2021–2025 <i>Human Development Index by Regency/Municipality in Sumatera Barat Province, 2021–2025</i>	545
13.7	Rata-Rata Pengeluaran per Kapita Sebulan Makanan dan Bukan Makanan Menurut Kabupaten/Kota di Provinsi Sumatera Barat (rupiah), 2024 dan 2025 <i>Monthly Average of Food and Non Food Expenditure per Capita by Regency/Municipality in Provinsi Sumatera Barat (rupiahs), 2024 and 2025</i>	546

DAFTAR GAMBAR/LIST OF FIGURES

Gambar Figure	Halaman Page	
1.1	Peta Wilayah Kabupaten Tanah Datar, 2025 <i>Map of Tanah Datar Regency, 2025.....</i>	11
1.2	Luas Daerah Menurut Kecamatan di Kabupaten Tanah Datar (km ²), 2025 <i>Total Area by District in Tanah Datar Regency (sq.km), 2025</i>	12
2.1	Persentase Aparatur Sipil Negara Menurut Tingkat Pendidikan di Kabupten Tanah Datar, 2025 <i>Percentage of State Civil Service by Educational Level in Tanah Datar Regency, 2025</i>	29
2.2	Persentase Target dan Realisasi Pendapatan Daerah di Kabupaten Tanah Datar, 2021–2025 <i>Percentage of Targeted and Achieved Regional Revenues in Tanah Datar Regency, 2021–2025.....</i>	30
3.1	Penduduk Menurut Kecamatan di Kabupaten Tanah Datar (ribu jiwa), 2025 <i>Population by District in Tanah Datar Regency (thousand people), 2025</i>	126
3.2	Penduduk Menurut Jenis Kegiatan Selama Seminggu yang Lalu di Kabupaten Tanah Datar,2025 <i>Population by Type of Activity During the Past Week in Tanah Datar District, 2025.....</i>	127
4.1	Jumlah Satuan Pendidikan (SD, SMP, SMA/SMK) di Bawah Kementerian Pendidikan, Kebudayaan, Riset, dan Teknologi Menurut Kecamatan di Kabupaten Tanah Datar, 2025 <i>Number of Schools (Elementary, Junior High, Senior High School) Under The Ministry of Education, Culture, Research, and Technology by District in Tanah Datar Regency, 2025</i>	154
4.2	Jumlah Tenaga Medis ¹ Menurut Kecamatan di Kabupaten Tanah Datar, 2025 <i>Number of Health Worker¹ by District in Tanah Datar Regency, 2025</i>	155
5.1	Produksi Jagung Menurut Kecamatan di Kabupaten Tanah Datar (ton), 2025 <i>Production of Corn by District in Tanah Datar Regency (ton), 2025.....</i>	315

Gambar Figure		Halaman Page
5.2	Luas Areal Perikanan Menurut Kecamatan di Kabupaten Tanah Datar (ha), 2025 <i>Fish-farming Area by District in Tanah Datar Regency (ha), 2025.....</i>	316
6.1	Jumlah Nagari yang Dialiri Listrik menurut Kecamatan di Kabupaten Tanah Datar, 2025 <i>Number of Electified Nagari By District in Tanah Datar Regency, 2025..</i>	384
6.2	Jumlah Pelanggan Air Menurut Kecamatan di Kabupaten Tanah Datar, 2025 <i>Number of Customers by District in Tanah Datar Regency, 2025.....</i>	385
7.1	Jumlah Rumah Makan/Restoran Menurut Kecamatan di Kabupaten Tanah Datar, 2025 <i>Number of Restaurants by District in Tanah Datar Regency, 2025.....</i>	398
7.2	Jumlah Hotel dan Akomodasi Lainnya Menurut Kecamatan dan Jenis Akomodasi di Kabupaten Tanah Datar, 2025 <i>Number of Hotels and Other Accomodations by District and Accomodation Type in Tanah Datar Regency, 2025.....</i>	399
8.1	Perkembangan Menara Telekomunikasi Seluler di Kabupaten Tanah Datar, 2021–2025 <i>Trend in Number of Cellular Telecommunication Towers in Tanah Datar Regency, 2021–2025</i>	426
8.2	Kendaraan Bermotor Wajib Uji Menurut Jenis Kendaraan di Kabupaten Tanah Datar, 2025 <i>Motor Vehicle Inspection by Type in Tanah Datar Regency, 2025.....</i>	427
9.1	Jumlah Koperasi Aktif Menurut Kecamatan di Kabupaten Tanah Datar, 2025 <i>Number of Active Cooperative by District in Tanah Datar Regency, 2025.....</i>	444
9.2	Jumlah Tenaga Kerja Sektor Industri Menurut Kecamatan di Kabupaten Tanah Datar, 2025 <i>Number of Manufacturing Labors by District in Tanah Datar Regency, 2025.....</i>	445
10.1	Rata-rata Pengeluaran per Kapita Sebulan Menurut Komoditas Makanan di Kabupaten Tanah Datar (rupiah), 2025	

Gambar Figure	Halaman Page
	<i>Monthly Average Expenditure per Capita by Food Commodity Group in Tanah Datar Regency (rupiahs), 2025</i>
	468
10.2	Rata-rata Pengeluaran per Kapita Sebulan Menurut Komoditas Bukan Makanan di Kabupaten Tanah Datar (rupiah), 2025 <i>Monthly Average Expenditure per Capita by Non-Food Commodity Group in Tanah Datar Regency (rupiahs), 2025</i>
	469
11.1	Jumlah Sarana Perdagangan Menurut Jenisnya di Kabupaten Tanah Datar, 2025 <i>Number of Trading Facilities by Type of Facility in Tanah Datar Regency, 2025</i>
	480
11.2	Jumlah Nomor Induk Berusaha (NIB) Menurut Bulan di Kabupaten Tanah Datar, 2025 <i>Number of Business Identification Number Issued by Month in Tanah Datar Regency, 2025</i>
	481
12.1	Distribusi Persentase Produk Domestik Regional Bruto Atas Dasar Harga Berlaku Menurut Lapangan Usaha di Kabupaten Tanah Datar (persen), 2025 <i>Percentage Distribution of Gross Regional Domestic Product at Current Market Prices by Industry in Tanah Datar Regency (percent), 2025</i>
	514
12.2	Laju Pertumbuhan Produk Domestik Regional Bruto Atas Dasar Harga Konstan 2010 di Kabupaten Tanah Datar (persen), 2021–2025 <i>Growth Rate of Gross Regional Domestic Product at 2010 Constant Market Prices in Tanah Datar Regency (percent), 2021–2025</i>
	515
13.1	Indeks Pembangunan Manusia Menurut Kabupaten Kota di Provinsi Sumatera Barat, 2025 <i>Human Development Index by Regency/Municipality in Sumatera Barat Province, 2025</i>
	538
13.2	Jumlah Penduduk Menurut Kabupaten/Kota di Provinsi Sumatera Barat (ribu jiwa), 2026 <i>Population by Regency/Municipality in Sumatera Barat Province (thousand people), 2026</i>
	539

PENJELASAN UMUM/EXPLANATORY NOTES

Tanda-tanda, satuan-satuan, dan lain-lainnya yang digunakan dalam publikasi ini adalah sebagai berikut:

Symbols, measurement units, and acronyms which are used in this publication, are as follows:

1. TANDA-TANDA/SYMBOLS

Data tidak tersedia/ <i>Data not available</i>	: ...
Tidak ada atau nol / <i>Null or zero</i>	: -
Data dapat diabaikan/ <i>Data negligible</i>	: ~0
Tanda decimal/ <i>Decimal point</i>	: ,
Data tidak dapat ditampilkan/ <i>Not applicable</i>	: NA
Angka estimasi/ <i>Estimated figures</i>	: e
Angka diperbaiki/ <i>Revised figures</i>	: r
Angka sementara/ <i>Preliminary figures</i>	: *
Angka sangat sementara/ <i>Very preliminary figures</i>	: **
Angka sangat sangat sementara/ <i>Very very preliminary figures</i>	: ***

2. SATUAN/UNITS

barel/ <i>barrel</i>	: 158,99 liter/ <i>litres</i> = 1/6,2898 m ³
hektare (ha)/ <i>hectare (ha)</i>	: 10.000 m ²
kilometer (km)/ <i>kilometres (km)</i>	: 1.000 meter/ <i>meters (m)</i>
knot/ <i>knot</i>	: 1,8523 km/jam (<i>km/hour</i>)
kuintal/ <i>quintal</i>	: 100 kg
KWh	: 1.000 Watt hour
MWh	: 1.000 KWh
liter (untuk beras)/ <i>litre (for rice)</i>	: 0,80 kg
MMSCF	: 1/35,3 m ³
metrik ton (m.ton)/ <i>metric ton (m. ton)</i>	: 0,98421 long ton = 1.000 kg
ons/ <i>ounce</i>	: 28,31 gram/ <i>grams</i>
ton	: 1.000 kg

Satuan lain: buah, dus, butir, helai/lembar, kaleng, batang, pulsa, ton kilometer (ton-km), jam, menit, persen (%).

Other units: unit, pack, pieces, sheet, tin, pulse, ton-kilometres(ton-km), hour, minute, percent (%).

Perbedaan angka di belakang koma disebabkan oleh pembulatan angka.

The difference in decimal numbers is caused by rounding.

DAFTAR SINGKATAN/ LIST OF ABBREVIATIONS

SI	: Stasiun Iklim
SIMPK	: Stasiun Meteorologi Pertanian Khusus
t.t	: Tempat tidur
BCG	: Bacillus Calmette Guerin
DPT	: Difteri, Pertusis, Tetanus
TT	: Tetanus Toxoid
IOT	: Industri Obat Tradisional/ <i>Traditional Medicine Industry</i>
IKOT	: Industri Kecil Obat Tradisional/ <i>Traditional Medicine Small</i>
Alkes	: Alat kesehatan/ <i>Health Kits</i>
PKRT	: Perbekalan Kesehatan Rumah tangga/ <i>Household Health Logistics</i>
Kompl	: Komplemen/ <i>Complement</i>
IRTP	: Industri Pangan Produksi Rumah Tangga/ <i>Foods Home Industry</i>
PBF	: Pedagang Besar Farmasi/ <i>Pharmacy Whole-seller</i>
GFK	: Gudang Farmasi Kab/Kota/Regency/ <i>Municipality Pharmacy Warehouse</i>
RB	: Rumah Bersalin/ <i>Delivery House</i>
Pustu	: Puskesmas pembantu/ <i>Auxiliary Public Health Center</i>
BP	: Balai Pengobatan/ <i>Polyclinic</i>
TPS	: Tempat Pembuangan Sementara / <i>landfill</i>
Jamkesmas	: Jaminan kesehatan masyarakat miskin/ <i>Poor public health insurance</i>
PJKMU	: Program Jaminan Kesehatan Masyarakat Umum
SIUP	: Surat Ijin Usaha Perdagangan/ <i>Trading Permission Letter</i>
TDP	: Tanda Daftar Perusahaan/ <i>Company Registration Identity</i>
API	: Angka Pengenal Importir/ <i>Importer's Identity Number</i>



Tabel 0.1 **Statistik Kunci, 2023–2025**
Table **Key Statistics, 2023–2025**

Rincian/Description	Satuan/Unit	2023	2024	2025
(1)	(2)	(3)	(4)	(5)
SOSIAL/SOCIAL				
Penduduk ¹ /Population ¹	ribu/thousand	383,68	388,23	392,74
Laju Pertumbuhan Penduduk ¹ /Population Growth ¹	%	1,22	1,21	0,53 ⁷
Tingkat Partisipasi Angkatan Kerja-TPAK ² Labour Force Participation Rate-LFPR ²	%	69,43	71,23	72,84
Tingkat Pengangguran Terbuka-TPT ³ Unemployment Rate-UR ³	%	5,35	5,30	5,26
Penduduk Miskin ³ /Poor People ³	ribu/thousand	14,56	15,00	12,57
Persentase Penduduk Miskin ³ Percentage of Poor People ³	%	4,16	4,28	3,59
Indeks Pembangunan Manusia-IPM ⁴ Human Development Index ⁴	–	75,57	76,49	77,04
EKONOMI/ECONOMIC				
Produk Domestik Regional Bruto (PDRB) Harga Berlaku ⁵ Gross Regional Domestic Bruto (GRDP) at Current Price ⁵	miliar rupiah billion rupiahs	16.548,21	17.574,16*	18.472,04**
Laju Pertumbuhan Ekonomi ⁶ /Economic Growth ⁶	%	4,44	3,85*	2,66**

- Catatan/Notes: ¹ Badan Pusat Statistik, Proyeksi Penduduk Indonesia 2020–2050 Hasil Sensus Penduduk 2020 (Pertengahan tahun/ Juni)/ BPS-Statistics Indonesia, 2020–2050 Indonesia population projection result of 2020 Population Census (mid year/June)
- ² Kondisi Agustus/Condition at August
- ³ Kondisi Maret/Condition at March
- ⁴ Sejak tahun 2010, IPM dihitung dengan metode baru. Komponen IPM metode baru adalah angka harapan hidup sejak lahir, harapan lama sekolah dan pengeluaran per kapita/Since 2010, HDI was calculated using new method. New HDI component are life expectancy at birth, expect years of schooling, means years of schoolong and expenditure per capita.
- ⁵ Mulai tahun 2010 mengadopsi System of National Account 2008 (SNA 2008)/Since 2010 is in line with System of National Account 2008 (SNA 2008)
- ⁶ Menggunakan tahun dasar 2010 (2010=100)/Using 2010 base year (2010=100)
- ⁷ Bersumber dari Dinas Kependudukan dan Pencatatan Sipil Kabupaten Tanah Datar/Bassed from Resident and Civil Registration Agency of Tanah Datar Regency

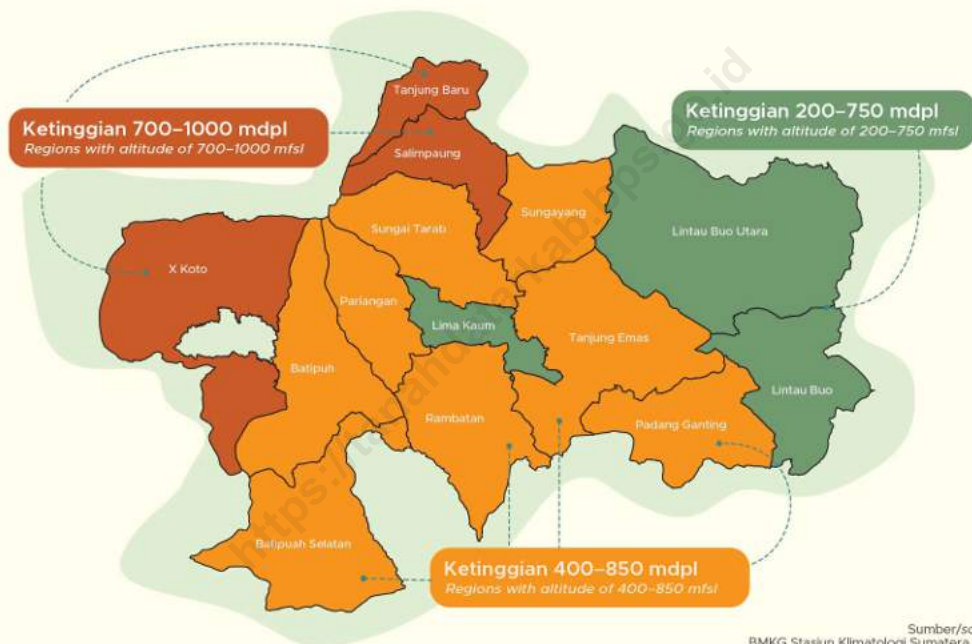
BAB I / CHAPTER I

GEOGRAFI DAN IKLIM

GEOGRAPHY AND CLIMATE

Tinggi Wilayah Rata-Rata dan Kondisi Iklim di Kabupaten Tanah Datar, 2025

Average Altitude and Geographical Condition in Tanah Datar Regency, 2025



Sumber/source:
BMKG Stasiun Klimatologi Sumatera Barat
BMKG Sumatera Barat Climatology Station



Suhu/temperature

Rata-rata/average: **27,34° C**
Terendah/lowest: **19,00° C**
Tertinggi/highest: **34,80° C**



Curah hujan/precipitation

Terendah/lowest: bulan Juni **103,50 mm**
Tertinggi/highest: bulan November **1275,40 mm**
Rata-rata: **392,73 mm**




Kelembaban/humidity

Rata-rata/average: **80,90 %**
Terendah/lowest: **44,00 %**
Tertinggi/highest: **100,00 %**



Jumlah hari hujan/rainy days

Terendah/lowest: Juni, **9 hari**
Tertinggi/highest: Desember, **28 hari**
Rata-rata: **18,58 hari**



Kecepatan angin/wind velocity

Rata-rata/average: **2,06 kt**
Terendah/lowest: - kt
Tertinggi/highest: **25 kt**



Penyinaran matahari/hours of sunshine

Terendah/lowest: bulan September, **3,30 jam**
Tertinggi/highest: bulan Mei, **6,50 jam**
Total: **56 jam**



PENJELASAN TEKNIS

TECHNICAL NOTES

1. Secara astronomis, Kabupaten Tanah Datar terletak antara $00^{\circ} 17'$ dan $00^{\circ} 39'$ Lintang Selatan dan antara $100^{\circ} 19'$ – $100^{\circ} 51'$ Bujur Timur.
 2. Berdasarkan posisi geografisnya, Kabupaten Tanah Datar memiliki batas-batas: Utara – Kabupaten Agam, dan Kabupaten Lima Puluh Kota; Selatan – Kabupaten Solok; Barat – Kabupaten Padang Pariaman; Timur – Kabupaten Sijunjung dan Kota Sawahlunto.
 3. Kabupaten Tanah Datar terdiri dari 14 kecamatan yaitu Kecamatan X Koto, Kecamatan Batipuh, Kecamatan Batipuah Selatan, Kecamatan Pariangan, Kecamatan Rambatan, Kecamatan Lima Kaum, Kecamatan Padang Ganting, Kecamatan Lintau Buo, Kecamatan Lintau Buo Utara, Kecamatan Sungayang, Kecamatan Sungai Tarab, Kecamatan Salimpaung, Kecamatan Tanjung Baru.
 4. Kecamatan adalah satuan wilayah administratif pemerintahan yang merupakan wilayah kerja perangkat pemerintah dalam menyelenggarakan tugas pemerintahan umum, yang langsung dibawah Bupati dan membawahi beberapa nagari. Pembentukan
1. *Astronomically, Tanah Datar is located between $00^{\circ} 17'$ and $00^{\circ} 39'$ South Latitude and between $100^{\circ} 19'$ – $100^{\circ} 51'$ East Longitude.*
 2. *In terms of geographic position, Tanah Datar Regency has boundaries as follows: North Agam Regency and Lima Puluh Kota Regency; South – Solok Regency; West – Padang Pariaman Regency; East – Sijunjung Regency and Sawahlunto city.*
 3. *Tanah Datar Regency has 14 District consist X Koto District, Batipuh District, Batipuah Selatan District, Pariangan District, Rambatan District, Lima Kaum District, Padang Ganting District, Lintau Buo District, Lintau Buo Utara District, Sungayang District, Sungai Tarab District, Salimpaung District, Tanjung Baru District.*
 4. *Kecamatan is the administrative unit of government which is the working area of the governmental apparatus in carrying out the general government task, which is directly under the Regent and oversees some nagari. Kecamatan formation is established by local regulations.*

kecamatan ditetapkan dengan peraturan daerah.

5. Desa adalah satuan wilayah yang ditempati oleh sejumlah penduduk sebagai suatu kesatuan masyarakat, termasuk didalamnya kesatuan masyarakat hukum yang memiliki kewenangan untuk mengatur dan mengurus kepentingan masyarakat setempat berdasarkan asal-usul dan adat istiadat setempat yang diakui oleh sistem pemerintahan nasional dan berada didaerah kabupaten.(UUNo.32tahun2004).
 6. Khusus di Provinsi Sumatera Barat, menurut Peraturan Daerah Provinsi Sumatera Barat Nomor 9 Tahun 2000 Tentang Pemerintahan Nagari bahwa sistem Pemerintahan Nagari dipandang efektif guna menciptakan ketahanan agama dan budaya. Berdasarkan tradisi dan sosial budaya masyarakat Sumatera Barat yang demokratis dan aspiratif serta dalam rangka tercapainya kemandirian, peran serta dan kreatifitas masyarakat, yang selama ini dipinggirkan dan diabaikan.
 7. Nagari adalah kesatuan masyarakat hukum adat dalam daerah Provinsi Sumatera Barat yang terdiri dari himpunan beberapa suku yang mempunyai wilayah yang tertentu batas
5. *The village is a unit of territory occupied by a number of residents as a community entity, including a legal community that has the authority to organize and manage the interests of the local community based on local origins and customs that are recognized by the national government system and located in the district.*
 6. *Particularly in Sumatera Barat Province, according to the Sumatera Barat Provincial Regulation No. 9 of 2000 on the Nagari Government that Nagari Governance system is effective in order to create the resilience of Religion and culture. Based on the tradition and social culture of Sumatera Barat society, Democratic and aspirational as well as in achieving self-reliance, community participation and creativity, which has been marginalized and ignored.*
 7. *Nagari is a unitary customary law community in the province of Sumatra Barat province consisting of a set of several tribes that have a certain area boundaries, have their own wealth, have the right*



batasnya, mempunyai kekayaan sendiri, berhak mengatur dan mengurus rumah tangganya sendiri dan memiliki pimpinan pemerintahannya.

to regulate and take care of their own household and have the leadership of his government.

8. Tipe Nagari adalah klasifikasi nagari yang dibagi menjadi daerah perdesaan (D) dan daerah perkotaan (K) yang disesuaikan dengan keadaan dan kategori yang ada.
 9. Satuan Lingkungan Setempat (SLS) adalah suatu lingkungan setempat di bawah nagari. Istilah SLS biasanya berbeda antar daerah, seperti: dusun, lingkungan, dan jorong ataupun lorong. Batas SLS adalah berupa batas alam maupun buatan, tetapi ada juga yang berupa dinding, rumah atau tanah kosong.
 10. Dusun/Lingkungan/Jorong/Lorong adalah bagian wilayah dalam suatu nagari yang merupakan lingkungan kerja pelaksana pemerintah nagari yang dibentuk berdasarkan Peraturan Pemerintah Nomor 5 Tahun 1981 tentang pembentukan dusun dalam desa dan lingkungan dalam kelurahan. Syarat-syarat pembentukannya harus memperhatikan faktor jumlah penduduk, luas wilayah, letak, prasarana, dan sarana serta kondisi kemampuan ekonomi masyarakat.
8. *Nagari type is a nagari classification divided into rural areas (D) and urban areas (K) adapted to existing circumstances and categories.*
 9. *The Local Environmental Unit (SLS) is a local neighborhood under the nagari. The term SLS usually differs across regions, such as: hamlet, neighborhood, and jorong or aisle. Limit SLS is a natural or artificial boundary, but there is also a wall, house or vacant land.*
 10. *Dusun/Lingkungan/Jorong/Lorong is part of the territory within a nagari which is the working environment of the nagari government executor established based on Government Regulation No. 5/1981 on the formation of hamlets within the village and neighborhood in the kelurahan. The terms of its formation should consider the factors of population, area, location, infrastructure, and facilities and conditions of economic capacity of the community.*

11. Curah hujan adalah jumlah air yang jatuh di permukaan tanah datar selama periode tertentu yang diukur dengan satuan tinggi (mm) di atas permukaan horizontal.
11. *Rainfall is the amount of water that falls on the surface of the flat ground for a certain period measured by unit height (mm) above the horizontal surface here are several types of Cloud to Ground (CG) lightning propagation in general.*
12. Terdapat beberapa jenis perambatan sambaran petir Cloud to Ground (CG), umumnya terdapat 4 kategori, yaitu sambaran ke bawah bermuatan negatif, sambaran ke atas bermuatan positif, dan sambaran ke bawah bermuatan positif, dan sambaran ke atas bermuatan positif. Petir CG negatif (-) lebih umum daripada CG positif (+), karena awan biasanya bermuatan negatif dibagian dasar awan dekat dengan permukaan tanah, dan muatan positif berada dibagian atas.
12. *There are 4 categories: negatively charged downstairs, negative negatively charged, positively charged downstrokes, and positively charged upward strokes. The negative CG (-) lightning is more common than positive CG (+), since clouds are usually negatively charged in the cloud bottom near the ground, and the positive charge is at the top.*



ULASAN

Kabupaten Tanah Datar adalah salah satu kabupaten di Provinsi Sumatera Barat yang dikenal sebagai “Luhak Nan Tuo” terletak pada $00^{\circ} 17' \text{LS} - 00^{\circ} 39' \text{LS}$ dan $100^{\circ} 19' \text{BT} - 100^{\circ} 51' \text{BT}$.

Kabupaten Tanah Datar mempunyai luas wilayah $1.377,10 \text{ km}^2$, terdiri dari 14 Kecamatan dan 75 Nagari (setingkat kelurahan di wilayah kota). Dilihat dari luas wilayah, kecamatan dengan luas wilayah terkecil adalah Kecamatan Tanjung Baru dengan luas $26,30 \text{ km}^2$. Sedangkan kecamatan dengan wilayah paling luas adalah Kecamatan Lintau Buo Utara, yakni $199,28 \text{ km}^2$, kemudian diikuti Kecamatan Batipuah Selatan yang luasnya $166,78 \text{ km}^2$.

Secara geografi wilayah Kabupaten Tanah Datar berada di sekitar kaki Gunung Marapi, Gunung Singgalang, dan Gunung Sago, serta diperkaya pula dengan 5 sungai. Danau Singkarak yang cukup luas sebagian diantaranya merupakan wilayah Kabupaten Tanah Datar yakni terletak di Kecamatan Batipuah Selatan dan Rambatan.

Diantara seluruh kecamatan yang ada, tiga kecamatan terletak pada ketinggian antara $700 \text{ s.d. } 1.000 \text{ m}$ di atas permukaan laut (Kecamatan X Koto, Salimpaung, dan Tanjung Baru), sementara itu empat Kecamatan lainnya (Kecamatan Lima Kaum, Tanjung Emas, Padang Ganting, dan

DESCRIPTION

Tanah Datar Regency, also known as Luhak Nan Tuo, is situated in Sumatera Barat Province, Indonesia, spanning in latitude from $00^{\circ} 17'$ to $00^{\circ} 39'$ S, In longitude, it spans from $100^{\circ} 19'$ to $100^{\circ} 51'$ E.

Tanah Datar Regency has an area of $1,377.10 \text{ km}^2$, which is divided into 14 districts and 75 nagari or village. Nagari is a local government unit also known as kelurahan in other regions/cities in Indonesia. Tanjung Baru District has the smallest area of 26.30 km^2 , whereas Lintau Buo Utara District has the largest area of 199.28 km^2 . The second largest area is Batipuah Selatan District (166.78 km^2).

The area of Tanah Datar Regency is surrounded by Mt. Marapi, Mt. Singgalang, and Mt. Sago, and also have 5 rivers. The infamous Singkarak Lake, one of the largest lake in Indonesia which shares its administration to both Tanah Datar Regency and Solok Regency.

All existing districts, three districts located at an elevation between 700 and $1,000 \text{ m}$ above sea level (Districts of X Koto, Salimpaung, and Tanjung Baru), four districts located at an elevation between 450 and 550 m above sea level (District of Lima Kaum, Tanjung Emas, Padang Ganting, and Sungai Tarab), and

Sungai Tarab) terletak pada ketinggian 450 s.d 550 m dari permukaan laut. Sedangkan 7 Kecamatan lagi terletak pada ketinggian yang bervariasi antara 200 s.d 750 m dari permukaan laut.

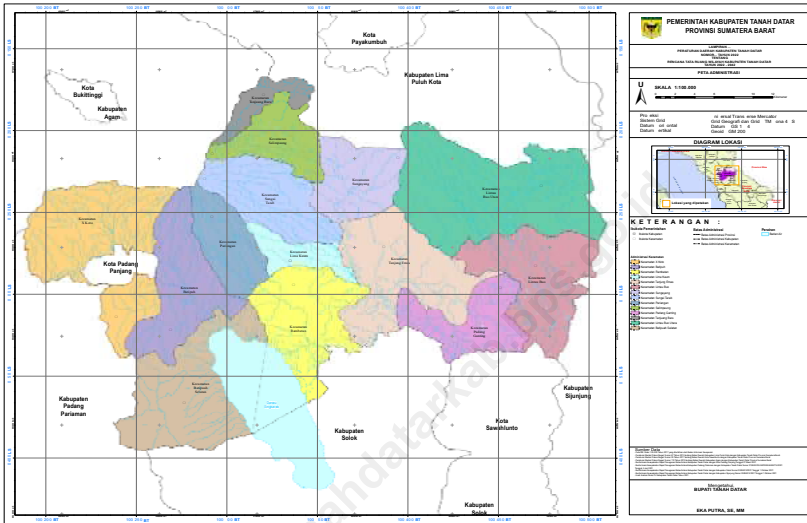
Ibukota Kabupaten Tanah Datar berada di Batusangkar, uniknya Kota Batusangkar ini berada pada perbatasan tiga kecamatan, yaitu Kecamatan Lima Kaum, Kecamatan Tanjung Emas, dan Kecamatan Sungai Tarab. Sedangkan pusat pemerintahan berada di Kecamatan Tanjung Emas atau tepatnya di Nagari Pagaruyung.

Kota Batusangkar lebih dikenal sebagai kota budaya, karena di Kabupaten Tanah Datar terdapat banyak peninggalan dan prasasti terutama peninggalan Istana Basa Pagaruyung yang merupakan pusat Kerajaan Minangkabau.

the other seven districts located at an elevation between 200 and 750 m above sea level.

The capital city of Tanah Datar Regency is Batusangkar, which consists of three District, i.e. District of Lima Kaum, Tanjung Emas, and Sungai Tarab, Nagari Pagaruyung of Tanjung Emas District serves as government administrative center of Tanah Datar Regency.

Batusangkar is widely known as a cultural city since there are many historic sites and monuments found in the region. The most important one is Istana Basa Pagaruyung that served as the center of The Kingdom of Minangkabau.



Sumber/Source : Badan Perencanaan, Penelitian dan Pengembangan Daerah Kabupaten Tanah Datar/*Regional Planning, Research and Development of Tanah Datar Regency*

Gambar 1.1 **Peta Wilayah Kabupaten Tanah Datar, 2025**
Figures 1.1 **Map of Tanah Datar Regency, 2025**



Sumber/Source : Badan Perencanaan, Penelitian dan Pengembangan Daerah Kabupaten Tanah Datar/*Regional Planning, Research and Development of Tanah Datar Regency*

Gambar
Figures 1.2

Luas Daerah Menurut Kecamatan di Kabupaten Tanah Datar (km²), 2025
Total Area by District in Tanah Datar Regency (sq.km), 2025



1.1 KEADAAN GEOGRAFI GEOGRAPHY CONDITION

Tabel 1.1.1 **Kondisi Geografis Umum Kabupaten Tanah Datar, 2025**
Table 1.1.1 **Tanah Datar Regency Geography, 2025**

Rincian Details	
(1)	(2)
Letak astronomis <i>Astronomical position</i>	00° 17' LS–00° 39' LS 100° 19' BT–100° 51' BT
Batas-batas Daerah <i>Borders</i>	
- Sebelah Utara/ <i>North</i>	Kabupaten Agam dan Kabupaten Lima Puluh Kota
- Sebelah Selatan/ <i>South</i>	Kabupaten Solok
- Sebelah Barat/ <i>West</i>	Kabupaten Padang Pariaman
- Sebelah Timur/ <i>East</i>	Kota Sawahlunto dan Kabupaten Sijunjung
Ketinggian dari Permukaan Laut <i>Elevation</i>	200–1.000 mdpl
Luas Daerah <i>Area</i>	1.377,10 km ²
Jumlah Hari Hujan <i>Total Number of Days of Rain</i>	223 hari/tahun
Jumlah Curah Hujan <i>Total Rainfall</i>	4.712,80 mm ³ /tahun
Jumlah Gunung <i>Number of Mountains</i>	3
Jumlah Sungai <i>Number of Rivers</i>	5
Jumlah Danau <i>Number of Lakes</i>	1

Sumber/*Source* : Badan Perencanaan, Penelitian dan Pengembangan Daerah Kabupaten Tanah Datar/*Regional Planning, Research and Development of Tanah Datar Regency*

Tabel
Table 1.1.2**Luas Daerah dan Jumlah Pulau Menurut Kecamatan di Kabupaten Tanah Datar, 2025**
Total Area and Number of Island by District in Tanah Datar Regency, 2025

Kecamatan <i>District</i>	Ibukota Kecamatan <i>Capital of District</i>	Luas <i>Total Area</i> (km ² /sq.km)	Persentase Terhadap Luas Kabupaten <i>Percentage to Regency Area</i>	Jumlah Pulau <i>Number of Island</i>
(1)	(2)	(3)	(4)	(5)
X Koto	Pasa Rabaa	148,68	10,80	1
Batipuh	Kubu Karambia	101,18	7,35	1
Batipuah Selatan	Sumpur	166,78	12,11	1
Pariangan	Simabur	58,29	4,23	1
Rambatan	Rambatan	129,38	9,40	1
Lima Kaum	Limo Kaum	30,63	2,22	1
Tanjung Emas	Saruaso	128,75	9,35	1
Padang Ganting	Padang Ganting	68,61	4,98	1
Lintau Buo	Buo	110,65	8,04	1
Lintau Buo Utara	Balai Tengah	199,28	14,47	1
Sungayang	Sungayang	68,36	4,96	1
Sungai Tarab	Sungai Tarab	83,86	6,09	1
Salimpaung	Tabek Patah	56,35	4,09	1
Tanjung Baru	Tanjung Alam	26,30	1,91	1
Tanah Datar		1.377,10	100,00	1

Sumber/Source : Badan Perencanaan, Penelitian dan Pengembangan Daerah Kabupaten Tanah Datar/*Regional Planning, Research and Development of Tanah Datar Regency*



Tabel
Table 1.1.3

Tinggi Wilayah dan Jarak ke Ibukota Kabupaten Menurut Kecamatan di Kabupaten Tanah Datar, 2025
Altitude and Distance to the Capital of Regency by District in Tanah Datar Regency, 2025

Kecamatan <i>District</i>	Tinggi Wilayah (mdpl) <i>Altitude (masl)</i>		Jarak ke Ibukota Kabupaten <i>Distance to the Capital of Regency</i>
	Terendah <i>Lowest</i>	Tertinggi <i>Highest</i>	
(1)	(2)	(3)	(4)
X Koto	700	1.000	35
Batipuh	500	850	20
Batipuah Selatan	500	850	28
Pariangan	500	800	10
Rambatan	600	700	5
Lima Kaum	450	550	3
Tanjung Emas	450	550	10
Padang Ganting	450	550	20
Lintau Buo	200	750	35
Lintau Buo Utara	200	750	27
Sungayang	400	750	12
Sungai Tarab	450	450	5
Salimpaung	750	1.000	16
Tanjung Baru	750	1.000	20

Sumber/Source : Badan Perencanaan, Penelitian dan Pengembangan Daerah Kabupaten Tanah Datar/*Regional Planning, Research and Development of Tanah Datar Regency*

Tabel
Table 1.1.4

Letak Astronomis Kecamatan-Kecamatan di Kabupaten Tanah Datar, 2025
Astronomical Position of each District in Tanah Datar, 2025

Kecamatan District	Bujur Timur East Longitude	Lintang Selatan South Latitude
(1)	(2)	(3)
X Koto	100° 18' 39" – 100° 26' 59"	0° 23' 38" – 0° 33' 54"
Batipuh	100° 22' 32" – 100° 30' 00"	0° 23' 38" – 0° 34' 25"
Batipuah Selatan	100° 22' 36" – 100° 31' 44"	0° 29' 38" – 0° 35' 30"
Pariangan	100° 28' 00" – 100° 41' 35"	0° 23' 35" – 0° 30' 40"
Rambatan	100° 30' 52" – 100° 37' 20"	0° 28' 16" – 0° 38' 25"
Lima Kaum	100° 28' 19" – 100° 37' 24"	0° 26' 42" – 0° 31' 01"
Tanjung Emas	100° 35' 43" – 100° 44' 02"	0° 26' 49" – 0° 33' 31"
Padang Ganting	100° 37' 49" – 100° 47' 00"	0° 28' 23" – 0° 34' 29"
Lintau Buo	100° 43' 42" – 100° 50' 24"	0° 26' 13" – 0° 33' 59"
Lintau Buo Utara	100° 38' 54" – 100° 50' 56"	0° 20' 21" – 0° 28' 07"
Sungayang	100° 34' 41" – 100° 40' 31"	0° 21' 16" – 0° 26' 24"
Sungai Tarab	100° 28' 26" – 100° 36' 03"	0° 22' 08" – 0° 27' 18"
Salimpaung	100° 28' 52" – 100° 36' 09"	0° 19' 00" – 0° 25' 12"
Tanjung Baru	100° 28' 52" – 100° 35' 17"	0° 17' 35" – 0° 21' 51"

Sumber/Source : Badan Perencanaan, Penelitian dan Pengembangan Daerah Kabupaten Tanah Datar/Regional Planning, Research and Development of Tanah Datar Regency



Tabel
Table 1.1.5

Batas-Batas Wilayah Menurut Kecamatan di Kabupaten Tanah Datar, 2025
Area Borders by District in Tanah Datar, 2025

Kecamatan <i>District</i>	Sebelah <i>Side</i>			
	Utara/North	Selatan/South	Timur/East	Barat/West
(1)	(2)	(3)	(4)	(5)
X Koto	Kab. Agam	Kota Padang Panjang	Batipuh	Kab. Padang Pariaman
Batipuh	Kab. Agam	Batipuh Selatan	Pariangan	X Koto
Batipuh Selatan	Batipuh	Kab. Solok	Rambatan	Kab. Padang Pariaman
Pariangan	Sungai Tarab	Rambatan	Lima Kaum	Batipuh
Rambatan	Pariangan	Kab. Solok	Tanjung Emas	Batipuh
Lima Kaum	Sungai Tarab	Rambatan	Tanjung Emas	Pariangan
Tanjung Emas	Sungayang	Padang Ganting	Lintau Buo	Lima Kaum
Padang Ganting	Tanjung Emas	Sawahlunto	Lintau Buo	Rambatan
Lintau Buo	L. Buo Utara	Sawahlunto	Sijunjung	Padang Ganting
Lintau Buo Utara	Kab. Lima Puluh Kota	Lintau Buo	Sijunjung	Sungayang, Tj Emas
Sungayang	Kab. Lima Puluh Kota	Tanjung Emas	Lintau Buo Utara	Salimpaung
Sungai Tarab	Salimpaung	Lima Kaum	Sungayang	Pariangan, Kab. Agam
Salimpaung	Tanjuang Baru	Sungai Tarab	Sungayang	Kab. Agam
Tanjuang Baru	Kab. Agam	Salimpaung	Kab. Lima Puluh Kota	Kab. Agam

Sumber/Source : Badan Perencanaan, Penelitian dan Pengembangan Daerah Kabupaten Tanah Datar/*Regional Planning, Research and Development of Tanah Datar Regency*

Tabel
Table 1.1.6

Jumlah Nagari¹ Menurut Kecamatan di Kabupaten Tanah Datar dan Letak Geografi, 2021, 2024 dan 2025
Number of Nagari¹ by District in Tanah Datar Regency and Geographical Location, 2021, 2024 and 2025

Kecamatan District	Tepi Laut Coastal			Bukan Tepi Laut Non-Coastal		
	2021	2024	2025	2021	2024	2025
(1)	(2)	(3)	(4)	(5)	(6)	(7)
X Koto	–	–	–	9	9	9
Batipuh	–	–	–	8	8	8
Batipuah Selatan	–	–	–	4	4	4
Pariangan	–	–	–	6	6	6
Rambatan	–	–	–	5	5	5
Lima Kaum	–	–	–	5	5	5
Tanjung Emas	–	–	–	4	4	4
Padang Ganting	–	–	–	2	2	2
Lintau Buo	–	–	–	4	4	4
Lintau Buo Utara	–	–	–	5	5	5
Sungayang	–	–	–	5	5	5
Sungai Tarab	–	–	–	10	10	10
Salimpaung	–	–	–	6	6	6
Tanjuang Baru	–	–	–	2	2	2
Tanah Datar	–	–	–	75	75	75

Catatan/Note: ¹ Desa pada tabel ini termasuk Unit Permukiman Transmigrasi (UPT) yang masih dibina oleh kementerian terkait dan nagari di Provinsi Sumatera Barat/Villages in this table include Transmigration Settlement Unit fostered by the relevant ministries and the nagari in the Province of Sumatera Barat

Sumber/Source: Badan Pusat Statistik, Pendataan Potensi Desa (Podes)/BPS-Statistics Indonesia, Village Potential Data Collection



**Tabel
Table 1.1.7**

Jumlah Nagari¹ Menurut Kecamatan di Kabupaten Tanah Datar dan Topografi Wilayah, 2018, 2021 dan 2024
Number of Nagari¹ by District in Tanah Datar Regency and Topographical Areas, 2018, 2021 dan 2024

Kecamatan District	Lembah Valley			Lereng/Puncak Slope			Dataran Flat		
	2018	2021	2024	2018	2021	2024	2018	2021	2024
(1)	(2)	(3)	(4)	(5)	(6)	(7)	(8)	(9)	(10)
X Koto	–	–	–	9	9	9	–	–	–
Batipuh	–	–	–	7	7	7	1	1	1
Batipuh Selatan	–	–	–	3	3	3	1	1	1
Pariangan	–	–	–	6	6	6	–	–	–
Rambatan	–	–	–	4	4	4	1	1	1
Lima Kaum	–	–	–	2	2	2	3	3	3
Tanjung Emas	–	–	–	–	–	–	4	4	4
Padang Ganting	–	–	–	–	–	–	2	2	2
Lintau Buo	–	–	–	4	4	4	–	–	–
Lintau Buo Utara	–	–	–	5	5	5	–	–	–
Sungayang	–	–	–	5	5	5	–	–	–
Sungai Tarab	–	–	–	9	9	9	1	1	1
Salimpaung	–	–	–	6	6	6	–	–	–
Tanjuang Baru	–	–	–	2	2	2	–	–	–
Tanah Datar	–	–	–	62	62	62	13	13	13

Catatan/Note: ¹ Desa pada tabel ini termasuk Unit Permukiman Transmigrasi (UPT) yang masih dibina oleh kementerian terkait dan nagari di Provinsi Sumatera Barat/Villages in this table include Transmigration Settlement Unit fostered by the relevant ministries and the nagari in the Province of Sumatera Barat

Sumber/Source: Badan Pusat Statistik, Pendataan Potensi Desa (Podes)/BPS-Statistics Indonesia, Village Potential Data Collection

1.2 KEADAAN IKLIM CLIMATE CONDITION

Tabel 1.2.1 **Pengamatan Unsur Iklim Menurut Bulan di Stasiun
Klimatologi Sumatera Barat, 2025**
*Observation of Climate Elements By Months at Sumatera
Barat Climatology Station, 2025*

Bulan Month	Suhu (°C) Temperature (°C)			Kelembaban (%) Humidity (%)		
	Minimum	Rata-rata Average	Maksimum Maximum	Minimum	Rata-rata Average	Maksimum Maximum
(1)	(2)	(3)	(4)	(5)	(6)	(7)
Januari/January	20,00	27,18	33,80	53,00	81,37	99,00
Februari/February	20,60	27,85	34,40	44,00	79,13	99,00
Maret/March	20,40	27,52	33,80	54,00	82,15	99,00
April/April	21,00	27,53	33,20	52,00	81,89	99,00
Mei/May	20,80	28,27	34,20	48,00	79,28	99,00
Juni/June	19,50	27,89	34,60	46,00	77,45	99,00
Juli/July	18,90	27,30	33,20	49,00	79,79	99,00
Agustus/August	19,00	27,25	33,40	48,00	78,41	99,00
September/September	21,10	26,76	33,70	49,00	82,66	99,00
Oktober/October	20,00	27,45	34,80	50,00	79,87	99,00
November/November	19,70	26,37	33,40	51,00	84,30	100,00
Desember/December	21,20	26,72	33,40	55,00	84,58	99,00

Lanjutan Tabel/*Continued Table 1.2.1*

Bulan Month	Kecepatan Angin (knot) Wind Velocity (knot)			Tekanan Udara (mbar) Atmospheric Pressure (mbar)		
	Minimum	Rata-rata Average	Maksimum Maximum	Minimum	Rata-rata Average	Maksimum Maximum
(1)	(8)	(9)	(10)	(11)	(12)	(13)
Januari/January	–	2,19	13,00	988,20	995,34	1.003,40
Februari/February	–	2,35	12,00	990,90	995,78	999,70
Maret/March	–	1,77	20,00	990,30	995,34	1.000,00
April/April	–	2,14	11,00	991,80	995,85	999,90
Mei/May	–	2,17	11,00	991,20	995,02	1.000,00
Juni/June	–	1,87	10,00	977,40	996,07	1.000,60
Juli/July	–	2,13	25,00	991,20	995,82	1.000,10
Agustus/August	–	2,17	15,00	992,20	996,60	999,90
September/September	–	1,69	8,00	992,60	996,53	1.000,00
Oktober/October	–	2,40	23,00	988,90	996,01	1.001,70
November/November	–	2,35	15,00	992,90	996,59	999,80
Desember/December	–	1,50	8,00	991,00	995,57	999,30

Lanjutan Tabel/*Continued Table 1.2.1*

Bulan <i>Month</i>	Jumlah Curah Hujan (mm) <i>Number of Precipitation</i> <i>(mm)</i>	Jumlah Hari Hujan (hari) <i>Number of Rainy Days</i> <i>(day)</i>	Penyinaran Matahari (jam) <i>Duration of Sunshine</i> <i>(hour)</i>
(1)	(14)	(15)	(16)
Januari/ <i>January</i>	451,50	19	3,60
Februari/ <i>February</i>	241,80	17	4,70
Maret/ <i>March</i>	340,10	26	3,50
April/ <i>April</i>	366,30	22	5,30
Mei/ <i>May</i>	171,50	12	6,50
Juni/ <i>June</i>	103,50	9	6,00
Juli/ <i>July</i>	150,00	15	5,50
Agustus/ <i>August</i>	169,50	15	4,90
September/ <i>September</i>	512,30	20	3,30
Oktober/ <i>October</i>	226,30	17	5,00
November/ <i>November</i>	1.275,40	23	3,50
Desember/ <i>December</i>	704,60	28	4,20

Sumber/*Source*: Badan Meteorologi, Klimatologi, dan Geofisika Stasiun Klimatologi Sumatera Barat/*The Agency for Meteorology, Climatology, and Geophysics Sumatera Barat Climatology Station*

BAB II/CHAPTER II

PEMERINTAHAN

GOVERNMENT

Pengeluaran daerah
Government expenditures

1.249.941

juta rupiah
million rupiahs



**REALISASI
ANGGARAN**

Actual budget

Pendapatan daerah
Government revenues

1.312.621

juta rupiah
million rupiahs



**Realisasi APBD Kabupaten Tanah Datar tahun 2025
tercatat mengalami surplus sebesar Rp 63 milyar**

Actual regional budget surplus stood at 63 billion rupiahs.



Pendapatan terbesar

Pemerintah Kabupaten Tanah Datar berasal dari penerimaan transfer dari pemerintah pusat sebesar **1,119** triliun rupiah pada tahun 2025.

The Tanah Datar government's largest revenue in 2025 is contributed by transfer from central government amounting 1.119 trillion rupiahs.

Pengeluaran terbesar

Pemerintah Kabupaten Tanah Datar adalah belanja operasional yakni sebesar **1,001** triliun rupiah pada tahun 2025. Dalam 5 tahun terakhir, komponen biaya operasional masih menjadi penyumbang pengeluaran terbesar dalam anggaran pemerintah Kabupaten Tanah Datar.

The Tanah Datar government's largest expenditure is aimed for operational purposes that amounts to 1.001 trillion rupiahs in 2025. The operational expenditure has become the largest expenditure component in the recent five years.



Sumber/source :

Badan Pengelolaan Keuangan Daerah Kabupaten Tanah Datar/Local Finance Management Agency of Tanah Datar Regency
Badan Pengelolaan Pendapatan Daerah Kabupaten Tanah Datar/Local Revenues Management Agency of Tanah Datar Regency



PENJELASAN TEKNIS

TECHNICAL NOTES

- | | |
|---|--|
| <ol style="list-style-type: none"> 1. Anggota Dewan Perwakilan Rakyat Daerah (DPRD) dipilih melalui pemilihan umum (pemilu) dan dilantik dalam masa jabatan lima tahun, 2. Susunan pemerintahan Kabupaten Tanah Datar terdiri dari Bupati, Wakil Bupati, Sekretaris Daerah, Dinas, Badan, Kantor, dan Kecamatan. 3. Struktur Organisasi Pemerintahan Daerah Kabupaten Tanah Datar mengalami perubahan di awal tahun 2017. 4. Dinas di Kabupaten Tanah Datar terdiri dari Dinas Pendidikan dan Kebudayaan, Dinas Kesehatan, Dinas Kependudukan dan Pencatatan Sipil, Dinas Sosial, Pemberdayaan Perempuan, dan Perlindungan Anak, Dinas Pekerjaan Umum, Penataan Umum, dan Pertanahan, Dinas Koperasi Usaha Kecil dan Menengah, Perindustrian dan Perdagangan, Dinas Pangan dan Perikanan, Dinas Pertanian, Dinas Pariwisata Pemuda dan Olahraga, Dinas Perhubungan, Dinas Perpustakaan dan Kearsipan, Dinas Penanaman Modal, Pelayanan Terpadu Satu Pintu dan Tenaga Kerja, Dinas Perumahan Rakyat, Kawasan Pemukiman dan Pengawasan Hidup, dan Dinas Komunikasi dan Informatika. | <ol style="list-style-type: none"> 1. <i>Regional House of Representatives (DPRD) members are elected through a general election and appointed for a five-years membership</i> 2. <i>The government structure of Tanah Datar Regency consists of Bupati, vice Regent, Regional Secretary, Service, Board office and district.</i> 3. <i>Government Structure in Tanah Datar Regency has been changes in 2017.</i> 4. <i>Service of Tanah Datar Regency consist of Office of Education and Culture, Office of Health, Office of Population and Civil Registration, Office of Social, Women Empowerment, and Child Protection, Public Works Service, Industry and Commerce, Food and Fishery Service, Agriculture Service, Tourism, youth , and Sport Service, Transportation Services, Library and Archives Service, Investment Service, One Gate Service and Labor, Public Housing Services, Communication and Information Service</i> |
|---|--|

5. Badan di Kabupaten Tanah Datar terdiri dari Badan Kepegawaian dan Pengembangan Sumber Daya Manusia, Badan Keuangan Daerah, Badan Penanggulangan Bencana Daerah, dan Badan Perencanaan, Penelitian, dan Pengembangan Daerah.
 6. Susunan Kantor di Pemerintahan Daerah terdiri dari Rumah Sakit Umum Daerah M. Ali Hanafiah Batusangkar, Kantor Kesatuan Bangsa dan Politik, serta Satuan Polisi Pamong Praja dan Pemadam Kebakaran.
 7. Kantor Kecamatan terdiri dari Kecamatan X Koto, Kecamatan Batipuh, Kecamatan Batipuh Selatan, Kecamatan Pariangan, Kecamatan Rambatan, Kecamatan Lima Kaum, Kecamatan Tanjung Emas, Kecamatan Padang Ganting, Kecamatan Lintau Buo, Kecamatan Lintau Buo Utara, Kecamatan Sungayang, Kecamatan Sungai Tarab, Kecamatan Salimpaung, Kec. Tanjuang Baru.
5. *A board of Tanah Datar Regency consist of Human Resources Development Board, Regoional Financial Board, Regional Disaster and Management Board, and Regional Planning and Development Board.*
 6. *Office in Tanah Datar Regency consist of Regional Public Hospital M. Ali Hanafiah, Office of National unity and Politics, and Civil Police and Fire Fighter.*
 7. *District in Tanah Datar Regency consist of Sepuluh Koto District, Batipuh District, Batipuh Selatan District, Pariangan District, Rambatan District, Lima Kaum District, Tanjung Emas District, Padang Ganting District, Lintau Buo District, Sungayang District, Sungai Tarab District, Salimpaung District, Tanjuang Baru District.*



ULASAN

DESCRIPTION

Dengan semakin mantapnya dipelaksanakan Undang-undang Otonomi Daerah di seluruh Indonesia, khususnya untuk Sumatera Barat, pemerintahan di tingkat Nagari sebagai penyelenggara pemerintahan terendah sudah berjalan dengan baik. Sampai akhir tahun 2024 Kabupaten Tanah Datar masih terdiri dari 75 nagari dan 395 jorong.

Periode 2024–2029 Kabupaten Tanah Datar dipimpin oleh Eka Putra, S.E bersama dengan Richi Aprian, S.H, M.H berdasarkan hasil pemilihan umum kepala daerah tahun 2024.

Pemerintahan nagari merupakan satuan pemerintahan setingkat dengan kelurahan. Nagari ini hanya terdapat pada kabupaten–kabupaten di Provinsi Sumatera Barat. Model pemerintahan ini berlaku sejak dikeluarkannya Perda Tk. I No. 17 Tahun 2001. Pemerintahan di tingkat nagari merupakan pemerintahan di bawah kecamatan yang dipimpin oleh seorang wali nagari yang dipilih langsung oleh masyarakat, adapun pemerintahan di bawah nagari adalah jorong yang dipimpin oleh seorang wali jorong.

Dilihat dari potensi Aparatur Sipil Negara (ASN) menurut Satuan Kerja Perangkat Daerah (SKPD) di Kabupaten

The enforcement of Local Government law has resulted in a better governance practies. It also gives room to local government to implement its distictie practies. Until last 2025 in Tanah Datar Regency consist of 75 nagari and 395 jorong.

In 2024–2029 Tanah Datar Regency led by Eka putra, S.E together with Richi Aprian, S.H, M.H based on election result of regional heads in 2024.

In Sumatera Barat Province for example, the present Nagari Government administration, also known as Kelurahan in other region (village), characterizes the implementation of the abovementioned law. Such modelof government adminstration has been in effect since the implementatin of Perda Tk. I No 17/2001. According to the said Perda, village is a level of government administration under Kecamatan or district administration, headed by a Wali Nagari or head of village selected through local election. The lowest level of government administration is Jorong which is headed by Wali Jorong or head of jorong.

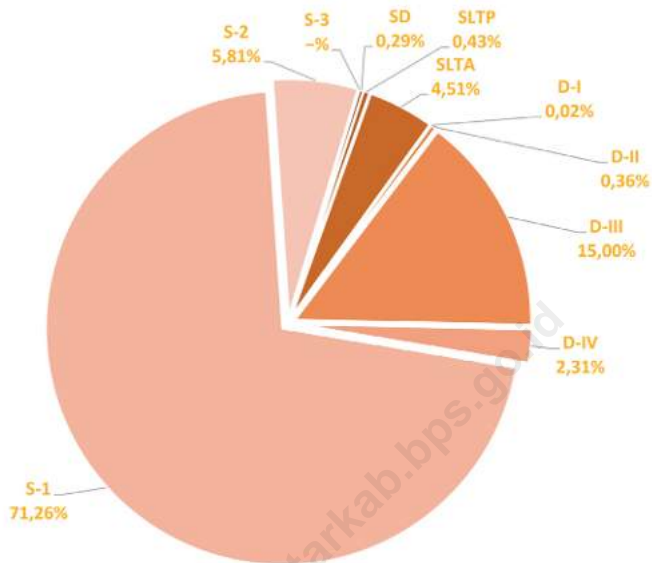
In 2025, the number of civil servants (commonly known as ASN) of all Satuan Kerja Perangkat Daerah or SKPD (Local

Tanah Datar, pada tahun 2025 tercatat ada sebanyak 5.539 orang. Dari jumlah tersebut, komposisi PNS berjenis kelamin laki-laki berjumlah 1.431 orang dan yang berjenis kelamin perempuan berjumlah 4.108 orang.

PNS menurut OPD dilihat dari jenjang pendidikan yang ditamatkan, PNS di Kabupaten Tanah Datar didominasi oleh lulusan Tingkat Sarjana. Sebanyak 4.075 S1/DIV atau 73,57 persen, diikuti PNS tamatan DIII Sebanyak 831 Atau 15,00 persen, DI dan DII dengan jumlah 21 atau 0,38 persen, SMA Sederajat sebanyak 250 Orang atau 4,51 persen, SLTP Sederajat sebanyak 24 Orang atau sebesar 0,43 persen, tamatan SD Sederajat sebanyak 16 orang atau 0,29 persen.

Government Unit of Work) is 5,539, which consists of 1,431 male and 4,108 female personnels.

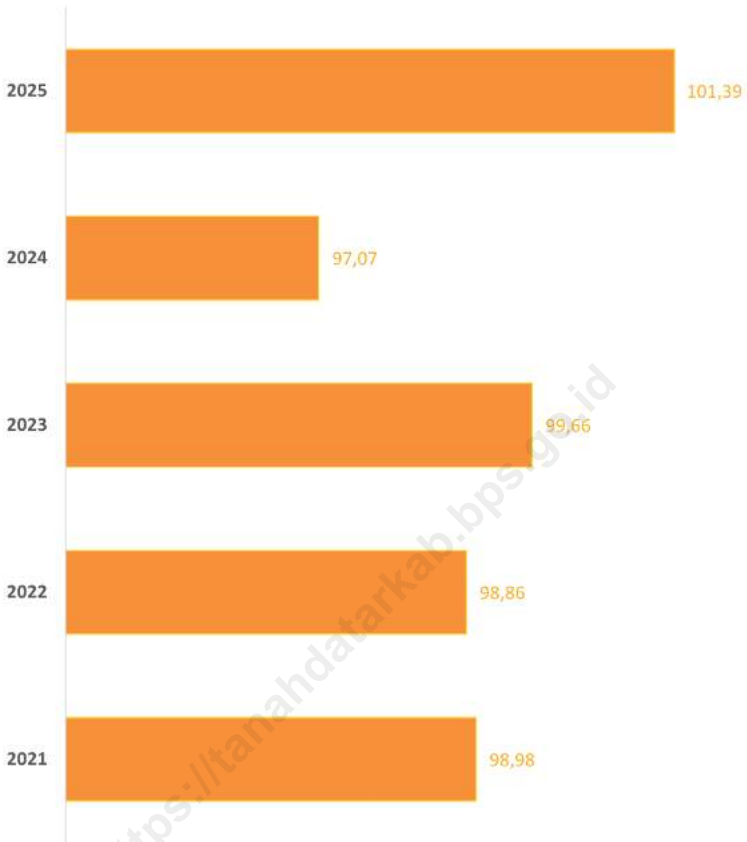
Government Employee according to OPD seen from the level of education completed, ASN in Tanah Datar Regency is dominated by Bachelor Level graduates. A total of 24,075 S1/DIV or 73.57 percent, followed by ASN graduates of DIII with 831 or 15.00 percent, DI and DII with a total of 21 or 0.38 percent, high school equivalents with 250 people or 4.51 percent, junior high school equivalents with 24 people or 0.43 percent, and elementary school equivalents with 16 people or 0.29 percent.



Sumber/Source : Badan Kepegawaian dan Sumber Daya Manusia Kabupaten Tanah Datar/*Employment Agencies and Human Resources of Tanah Datar Regency*

Gambar
Figures 2.1

Persentase Aparatur Sipil Negara Menurut Tingkat Pendidikan di Kabupten Tanah Datar, 2025
Percentage of State Civil Service by Educational Level in Tanah Datar Regency, 2025



Sumber/Source : Badan Pengelola Keuangan Daerah Kabupaten Tanah Datar/Office of Regional Financial Management of Tanah Datar Regency

Gambar 2.2
Figures

Persentase Target dan Realisasi Pendapatan Daerah di Kabupaten Tanah Datar, 2021–2025
Percentage of Targeted and Achieved Regional Revenues in Tanah Datar Regency, 2021–2025



2.1 WILAYAH ADMINISTRATIF ADMINISTRATIVE AREA

Tabel 2.1.1 Jumlah Nagari¹ Menurut Kecamatan di Kabupaten Tanah Datar, 2021–2025
Table 2.1.1 **Number of Nagari¹ by District in Tanah Datar Regency, 2021–2025**

Kecamatan District	2021 ²	2022 ³	2023 ⁴	2024 ⁵	2025 ⁶
(1)	(2)	(3)	(4)	(5)	(6)
X Koto	9	9	9	9	9
Batipuh	8	8	8	8	8
Batipuah Selatan	4	4	4	4	4
Pariangan	6	6	6	6	6
Rambatan	5	5	5	5	5
Lima Kaum	5	5	5	5	5
Tanjung Emas	4	4	4	4	4
Padang Ganting	2	2	2	2	2
Lintau Buo	4	4	4	4	4
Lintau Buo Utara	5	5	5	5	5
Sungayang	5	5	5	5	5
Sungai Tarab	10	10	10	10	10
Salimpaung	6	6	6	6	6
Tanjuang Baru	2	2	2	2	2
Tanah Datar	75	75	75	75	75

Catatan/Note: Kondisi semester 1/¹st semester condition

¹Termasuk Unit Permukiman Transmigrasi (UPT)/Include Transmigration Settlement Unit

²Peraturan BPS Nomor 5 Tahun 2021 tentang Kode dan Nama Wilayah Kerja Statistik Tahun 2021 Tanggal 30 Desember 2021/BPS–Statistics Indonesia Regulation Number 5/2021 on Code and Name of Regional Level of Data Collection of 2021, 30 December 2021

³Keputusan Kepala BPS Nomor 249 Tahun 2023 tentang Kode dan Nama Wilayah Kerja Statistik Tahun 2022 tanggal 13 April 2023/Decree of Chief's BPS Number 249/2023 on Code and Name of Regional Level of Data Collection of 2022, 13 April 2023

⁴Keputusan Kepala BPS Nomor 649 Tahun 2023 tentang Kode dan Nama Wilayah Kerja Statistik Tahun 2023 tanggal 29 September 2023/Decree of Chief's BPS Number 649/2023 on Code and Name of Regional Level of Data Collection of 2023, 29 September 2023

⁵Keputusan Kepala BPS Nomor 646 Tahun 2024 tentang Kode dan Nama Wilayah Kerja Statistik Tahun 2024 tanggal 24 September 2024/Decree of Chief's BPS Number 646/2024 on Code and Name of Regional Level of Data Collection of 2024, 24 September 2024

⁶Keputusan Kepala Badan Pusat Statistik Nomor 750 Tahun 2025, Tanggal 17 Oktober 2025/Decree of the Head of Statistics Indonesia Number 750 of 2025, dated October 17, 2025

Sumber/Source: Badan Pusat Statistik/BPS–Statistics Indonesia

2.2 DEWAN PERWAKILAN RAKYAT DAERAH REGIONAL HOUSE OF REPRESENTATIVE

Tabel 2.2.1 Jumlah Anggota Dewan Perwakilan Rakyat Daerah Menurut Partai Politik dan Jenis Kelamin di Kabupaten Tanah Datar (orang), 2025
Number of Regional House of Representatives's Members by Political Parties and Sex in Tanah Datar Regency (people), 2025

Partai Politik <i>Political Parties</i>	Laki-laki <i>Male</i>	Perempuan <i>Female</i>	Jumlah <i>Total</i>
(1)	(2)	(3)	(4)
Partai Kebangkitan Bangsa	3	–	3
Partai Gerakan Indonesia Raya	2	2	4
Partai Demokrasi Indonesia Perjuangan	1	–	1
Partai Golkar	5	–	5
Partai Nasdem	4	–	4
Partai Buruh	–	–	–
Partai Gelombang Rakyat Indonesia	–	–	–
Partai Keadilan Sejahtera	4	–	4
Partai Kebangkitan Nusantara	–	–	–
Partai Hati Nurani Rakyat	1	–	1
Partai Garda Perubahan Indonesia	–	–	–
Partai Amanat Nasional	3	1	4
Partai Bulan Bintang	–	–	–
Partai Demokrat	4	–	4
Partai Solidaritas Indonesia	–	–	–
Partai Perindo	–	–	–
Partai Persatuan Pembangunan	3	–	3
Partai Ummat	2	–	2
Tanah Datar	32	3	35

Sumber/Source: Sekretariat DPRD Kabupaten Tanah Datar/*Secretary Office of Regional Representative Council of Tanah Datar Regency*



Tabel
Table 2.2.2

Nama-nama Anggota DPRD Kabupaten Tanah Datar Masa Bakti 2024–2029
Names of Regional Representative Council Members of Tanah Datar Regency in Term 2024–2029

Nama Name	Masa Bakti Term in Office
(1)	(2)
Anton Yondra, S.E., M.M	2024–2029
Nurhamdi Zahari, Dt. I. M. Nan Bapayuang Ameh	2024–2029
Kamrita, S.Pd	2024–2029
Donal Martin	2024–2029
Herman Sugiarto, SH	2024–2029
Dedi Irawan, A.Md	2024–2029
Adrison, Dt. Parpatiah	2024–2029
Wel Ahmad, S.Sos	2024–2029
Drs. H. Darius, Akt. Dt. Bandaro Putihah	2024–2029
Syafri, SH	2024–2029
Jonnedi, SE, MM	2024–2029
Mulyani	2024–2029
Surva Hutri	2024–2029
H. Nurzal	2024–2029
Jamal Ismail, S.Sos.I, M.Pd	2024–2029
H. Saidani, SP	2024–2029
Adib Fadhil, S.S.	2024–2029
Noviandri, S.T.	2024–2029
Adrijinil Simabura, SH, MH	2024–2029
Junaidi, Dt.Rajo Mangkuto	2024–2029
Khairul Abdi	2024–2029
Nofrizal, S.T.	2024–2029
Felly Endra	2024–2029
Benny Remon, A.Md	2024–2029
Iswandi Putra, A.Md	2024–2029
Indra Gunalan, S.A.P	2024–2029
Yonnarlis, S.H.I.	2024–2029



Lanjutan Tabel/*Continued Table 2.2.2*

Nama Name	Masa Bakti Term in Office
(1)	(2)
Zaipul Imra, S.Ag.	2024–2029
Agus Tofik	2024–2029
H.Zulhadi, M.Pd, Dt. Ikoto	2024–2029
Yalpema Jurin	2024–2029
Ir. H. Herri Wildani	2024–2029
Drs. H. Masnefi	2024–2029
Asrul Jusan	2024–2029
Wendri Aswil	2024–2029

Sumber/*Source*: Sekretariat DPRD Kabupaten Tanah Datar/*Secretary Office of Regional Representative Council of Tanah Datar Regency*

<https://tanahdatarkab.bps.go.id>



Tabel
Table 2.2.3

Jumlah Anggota Masing-masing Fraksi DPRD Kabupaten Tanah Datar, 2025
Number of Members of Elected Regional Representative Council Fractions of Tanah Datar Regency, 2025

Fraksi Fraction	Banyak Anggota Member
(1)	(2)
Fraksi Ummat Golkar	7
Fraksi Perjuangan Nurani Demokrat	6
Fraksi Gerakan Indonesia Raya (F. Gerindra)	4
Fraksi Partai Keadilan Sejahtera (F. PKS)	4
Fraksi Nasional Demokrat (F. Nasdem)	4
Fraksi Partai Amanat Nasional (F. PAN)	4
Fraksi Partai Kebangkitan Bangsa (F. PKB)	3
Fraksi Partai Persatuan Pembangunan (F. PPP)	3

Sumber/Source: Sekretariat DPRD Kabupaten Tanah Datar/Secretary Office of Regional Representative Council of Tanah Datar Regency

Tabel 2.2.4 **Jumlah Anggota Komisi DPRD Kabupaten Tanah Datar, 2024**
Table **Number of Elected Regional Representative Council Commission Members, 2025**

Komisi <i>Comission</i>	Banyak Anggota <i>Member</i>
(1)	(2)
Komisi I – Bidang Pemerintahan <i>Comission I – Government</i>	11
Komisi II – Bidang Perekonomian dan Keuangan <i>Comission II – Economic and Finance</i>	10
Komisi III – Bidang Pembangunan <i>Comission III – Regional Development</i>	11
Jumlah/Total	32

Sumber/Source: Sekretariat DPRD Kabupaten Tanah Datar/*Secretary Office of Regional Representative Council of Tanah Datar Regency*



2.3 SUMBER DAYA MANUSIA HUMAN RESOURCES

Tabel 2.3.1 Jumlah Aparatur Sipil Negara Daerah Menurut Jabatan dan Jenis Kelamin di Kabupaten Tanah Datar, 2025
Number of Local State Civil Service by Occupation and Sex in Tanah Datar Regency, 2025

Jabatan <i>Occupation</i>	2025		
	Laki-laki <i>Male</i>	Perempuan <i>Female</i>	Jumlah <i>Total</i>
(1)	(2)	(3)	(4)
Fungsional Tertentu <i>Spesific Functional</i>	903	3.592	4.495
Fungsional Umum/Staf <i>General Functional</i>	317	351	668
Struktural/ <i>Structural</i>			
Eselon V/5th Echelon	–	–	–
Eselon IV/4th Echelon	95	103	198
Eselon III/3th Echelon	94	56	150
Eselon II/2th Echelon	22	6	28
Eselon I/1th Echelon	–	–	–
Jumlah/Total	1.431	4.108	5.539

Sumber/Source: Badan Kepegawaian dan Pengembangan Sumber Daya Manusia Kabupaten Tanah Datar/*Staffing and Human Resource Agency of Tanah Datar Regency*

Tabel
Table 2.3.2

Jumlah Aparatur Sipil Negara Daerah Menurut Tingkat Pendidikan dan Jenis Kelamin di Kabupaten Tanah Datar, 2025
Number of Local State Civil Service by Education Level and Sex in Tanah Datar Regency, 2025

Tingkat Pendidikan <i>Educational Level</i>	2025		
	Laki-laki <i>Male</i>	Perempuan <i>Female</i>	Jumlah <i>Total</i>
(1)	(2)	(3)	(4)
Sampai dengan SD <i>Primary School or lower</i>	12	4	16
SLTP/Sederajat <i>General/Vocational Junior High School</i>	20	4	24
SMA/Sederajat <i>General/Vocational Senior High School</i>	167	83	250
Diploma I, II/Akta I, II <i>Diploma I, II/Akta I, II</i>	11	10	21
Diploma III/Akta III/Sarjana Muda <i>Diploma III/Akta III/Baccalaureate</i>	137	694	831
Diploma IV/S1 <i>Diploma IV/Bachelor Degree</i>	954	3.121	4.075
Magister/S2 <i>Master Degree</i>	130	192	322
Doktor/S3 <i>Doctoral Degree</i>	–	–	–
Jumlah/Total	1.431	4.108	5.539

Sumber/Source: Badan Kepegawaian dan Pengembangan Sumber Daya Manusia Kabupaten Tanah Datar/*Staffing and Human Resource Agency of Tanah Datar Regency*



Tabel
Table 2.3.3

**Jumlah Pegawai Negeri Sipil Sipil Daerah Menurut Tingkat
Kepangkatan dan Jenis Kelamin, 2025**
**Number of Local Government Employee by Rank and Sex,
2025**

Pangkat/Golongan/Ruang Hierarchy		Laki-laki Male	Perempuan Female	Jumlah Total
(1)		(2)	(3)	(4)
1. I/A	(Juru Muda/ <i>Junior Clerk</i>)	–	–	–
2. I/B	(Juru Muda Tingkat I/ <i>First Class Junior Clerk</i>)	–	–	–
3. I/C	(Juru/ <i>Clerk</i>)	3	1	4
4. I/D	(Juru Tingkat I/ <i>First Class Clerk</i>)	5	1	6
Golongan I/Range I		8	2	10
5. II/A	(Pengatur Muda/ <i>Junior Supervisor</i>)	14	5	19
6. II/B	(Pengatur Muda Tingkat I/ <i>First Class Junior Supervisor</i>)	12	3	15
7. II/C	(Pengatur/ <i>Supervisor</i>)	38	50	88
8. II/D	(Pengatur Tingkat I/ <i>First Class Supervisor</i>)	70	165	235
Golongan II/Range II		134	223	357
9. III/A	(Penata Muda/ <i>Junior Superintendent</i>)	108	143	251
10. III/B	(Penata Muda Tingkat I/ <i>First Class Junior Superintendent</i>)	190	486	676
11. III/C	(Penata/ <i>Superintendent</i>)	119	398	517
12. III/D	(Penata Tingkat I/ <i>First Class Superintendent</i>)	266	914	1.180
Golongan III/Range III		683	1.941	2.624
13. IV/A	(Pembina/ <i>Administrator</i>)	82	130	212
14. IV/B	(Pembina Tingkat I/ <i>First Class Administrator</i>)	103	282	385
15. IV/C	(Pembina Utama Muda/ <i>Junior Administrator</i>)	64	250	314
16. IV/D	(Pembina Utama Madya/ <i>Middle Administrator</i>)	–	–	–
17. IV/E	(Pembina Utama/ <i>Senior Administrator</i>)	–	1	1
Golongan IV/Range IV		249	663	912
Jumlah/Total		1.074	2.829	3.903

Sumber/Source: Badan Kepegawaian dan Pengembangan Sumber Daya Manusia Kabupaten Tanah Datar/*Staffing and Human Resource Agency of Tanah Datar Regency*

Tabel
Table 2.3.4

Jumlah Aparatur Sipil Negara Menurut Organisasi Perangkat Daerah (OPD) dan Jenis Kelamin di Kabupaten Tanah Datar, 2025
Number of Local State Civil Service by Institution and Sex in Tanah Datar Regency, 2025

Organisasi Tingkat Daerah <i>Local Institution</i>	Laki-laki <i>Male</i>	Perempuan <i>Female</i>	Jumlah <i>Total</i>
(1)	(2)	(3)	(4)
A. Sekretariat/Secretary Offices			
1. Sekretariat Daerah/ <i>Regional Secretary</i>	54	51	105
2. Sekretariat DPRD/ <i>Secretary of Regional Representative Council</i>	11	10	21
B. Badan			
1. Inpektorat/ <i>Inspector Office</i>	18	28	46
2. Badan Perencanaan Pembangunan Daerah, Penelitian Dan Pengembangan/ <i>Regional Development Planning, Research and Development Agency</i>	21	20	41
3. Badan Kepegawaian dan Pengembangan SDM/ <i>Staffing and Human Resource Agency</i>	8	18	26
4. Badan Pengelolaan Keuangan Daerah/ <i>Regional Finance Management Agency</i>	17	25	42
5. Badan Pengelolaan Pendapatan Daerah/ <i>Regional Revenues Management Agency</i>	12	14	26
6. Badan Penanggulangan Bencana Daerah/ <i>Regional Disaster Management Agency</i>	22	4	26
C. Dinas/Departement			
1 Dinas Pendidikan dan Kebudayaan/ <i>Department of Education and Culture</i>	689	2.538	3.227
2 Dinas Kesehatan/ <i>Department of Health</i>	92	668	760
3 Dinas Pekerjaan Umum, Penatan Ruang, dan Pertanahan/ <i>Department of Public Works, Spatial Planning and Land</i>	48	15	63
4 Dinas Perumahan Rakyat, Kawasan Pemukiman, dan Lingkungan Hidup <i>Department of Housing, Residential Area and Environment</i>	15	19	34
5 Satuan Polisi Pamong Praja dan Pemadam Kebakaran <i>Civil Service Police Unit and Firefighter</i>	55	4	59

Lanjutan Tabel/*Continued Table 2.3.4*

Organisasi Tingkat Daerah <i>Local Institution</i>		Laki-laki <i>Male</i>	Perempuan <i>Female</i>	Jumlah <i>Total</i>
(1)	(2)	(3)	(4)	
6	Dinas Sosial, Pemberdayaan Perempuan, dan Perlindungan Anak <i>Department of Social, Women Empowerment and Child Protection</i>	9	16	25
7	Dinas Kependudukan dan Pencatatan Sipil/ <i>Department of Resident and Civil Registration</i>	11	10	21
8	Dinas Pemberdayaan Masyarakat Desa, Pengendalian Penduduk, dan Keluarga Berencana/ <i>Department of Village Society Empowerment, Population Control and Family Planning</i>	5	19	24
9	Dinas Perhubungan/ <i>Department of Transportation</i>	27	13	40
10	Dinas Komunikasi dan Informatika/ <i>Department of Communication and Informatics</i>	11	14	25
11	Dinas Penanaman Modal, Pelayanan Terpadu Satu Pintu/ <i>Department of Investment, One Stop Integrated Services</i>	12	16	28
12	Dinas Perpustakaan dan Kearsipan/ <i>Department of Library and Archives</i>	8	18	26
13	Dinas Pangan dan Perikanan/ <i>Department of Food Security and Fishery</i>	15	13	28
14	Dinas Pariwisata, Pemuda, dan Olahraga/ <i>Department of Tourism, Youth and Sport</i>	17	16	33
15	Dinas Pertanian/ <i>Department of Agriculture</i>	52	74	126
16	Dinas Koperasi UKM dan Perdagangan/ <i>Department of Cooperatives, Micro and Small Enterprises, and Trade</i>	15	12	27
17	Dinas Tenaga Kerja dan Perindustrian/ <i>Department of Labor and Industries</i>	23	12	35
18	Rumah Sakit Umum Daerah/ <i>Regional Public Hospital</i>	72	356	428
D. Kantor/Offices				
1	Kantor Kesatuan Bangsa dan Politik/ <i>Office of Nation and Political Unity</i>	5	13	18
E. Kantor Camat/District Offices				
1	Kantor Camat Rambatan/ <i>Rambatan District Office</i>	5	7	12
2	Kantor Camat X Koto/X Koto District Office	4	8	12

Lanjutan Tabel/*Continued Table 2.3.4*

Organisasi Tingkat Daerah <i>Local Institution</i>		Laki-laki <i>Male</i>	Perempuan <i>Female</i>	Jumlah <i>Total</i>
(1)	(2)	(3)	(4)	
3	Kantor Camat Pariangan/ <i>Pariangan District Office</i>	5	7	12
4	Kantor Camat Lima Kaum/ <i>Lima Kaum District Office</i>	8	4	12
5	Kantor Camat Tanjung Emas/ <i>Tanjung Emas District Office</i>	7	7	14
6	Kantor Camat Sungayang/ <i>Sungayang District Office</i>	6	5	11
7	Kantor Camat Sungai Tarab/ <i>Sungai Tarab District Office</i>	5	7	12
8	Kantor Camat Salimpaung/ <i>Salimpaung District Office</i>	6	6	12
9	Kantor Camat Lintau Buo Utara/ <i>Lintau Buo Utara District Office</i>	6	5	11
10	Kantor Camat Lintau Buo/ <i>Lintau Buo District Office</i>	6	6	12
11	Kantor Camat Padang Ganting/ <i>Padang Ganting District Office</i>	7	5	12
12	Kantor Camat Tanjung Baru/ <i>Tanjung Baru District Office</i>	4	7	11
13	Kantor Camat Batipuah Selatan/ <i>Batipuah Selatan District Office</i>	9	5	14
14	Kantor Camat Batipuh/ <i>Batipuh District Office</i>	5	9	14
F. Diperbantukan/ <i>Seconded</i>		4	1	5
G. Non Aktif/ <i>Inactive</i>		–	3	3
Jumlah/Total		1.431	4.108	5.539

Sumber/*Source*: Badan Kepegawaian dan Pengembangan Sumber Daya Manusia Kabupaten Tanah Datar/*Staffing and Human Resource Agency of Tanah Datar Regency*



Tabel
Table 2.3.5

Jumlah Aparatur Sipil Negara Laki-laki Menurut Organisasi Perangkat Daerah (OPD) dan Pendidikan yang Ditamatkan di Kabupaten Tanah Datar, 2025
Number of Male Local State Civil Service by Institution and Education Attainment in Tanah Datar Regency, 2025

Organisasi Tingkat Daerah <i>Local Institution</i>	Pendidikan/ <i>Education</i>					
	SD <i>Primary School</i>	SLTP <i>Lower Secondary School</i>	SLTA <i>Upper Secondary School</i>	D-I <i>Dip-1</i>	D-II <i>Dip-2</i>	D-III <i>Dip-3</i>
(1)	(2)	(3)	(4)	(5)	(6)	(7)
A. Sekretariat/ <i>Secretary Offices</i>	–	–	–	–	–	–
1. Sekretariat Daerah/ <i>Regional Secretary</i>	1	2	11	–	–	2
2. Sekretariat DPRD/ <i>Secretary of Regional Representative Council</i>	1	–	2	–	–	1
B. Badan						
1. Inpektorat/ <i>Inspector Office</i>	–	–	–	–	1	–
2. Badan Perencanaan Pembangunan Daerah, Penelitian Dan Pengembangan/ <i>Regional Development Planning, Research and Development Agency</i>	–	–	1	–	–	2
3. SDM/ <i>Staffing and Human Resource Agency</i>	–	–	2	–	–	1
4. Badan Pengelolaan Keuangan Daerah/ <i>Regional Finance Management Agency</i>	–	–	2	–	–	4
5. Badan Pengelolaan Pendapatan Daerah/ <i>Regional Revenues Management Agency</i>	–	–	1	–	–	2
6. Badan Penanggulangan Bencana Daerah/ <i>Regional Disaster Management Agency</i>	–	–	3	–	–	2
C. Dinas/ <i>Department</i>						
1. Dinas Pendidikan dan Kebudayaan/ <i>Department of Education and Culture</i>	2	9	22	–	8	7
2. Dinas Kesehatan/ <i>Department of Health</i>	2	–	12	–	–	40

Lanjutan Tabel/Continued Table 2.3.5

Organisasi Tingkat Daerah <i>Local Institution</i>	Pendidikan/ <i>Education</i>					
	SD <i>Primary School</i>	SLTP <i>Lower Secondary School</i>	SLTA <i>Upper Secondary School</i>	D-I <i>Dip-1</i>	D-II <i>Dip-2</i>	D-III <i>Dip-3</i>
(1)	(2)	(3)	(4)	(5)	(6)	(7)
3 Dinas Pekerjaan Umum, Penatan Ruang, dan Pertanahan/ <i>Department of Public Works, Spatial Planning and Land</i>	–	1	14	–	–	4
4 Dinas Perumahan Rakyat, Kawasan Pemukiman, dan Lingkungan Hidup <i>Department of Housing, Residential Area and Environment</i>	–	2	2	–	–	4
5 Satuan Polisi Pamong Praja dan Pemadam Kebakaran <i>Civil Service Police Unit and Firefighter</i>	2	1	40	–	1	–
6 Dinas Sosial, Pemberdayaan Perempuan, dan Perlindungan Anak <i>Department of Social, Women Empowerment and Child Protection</i>	–	–	1	–	–	1
7 Dinas Kependudukan dan Pencatatan Sipil/ <i>Department of Resident and Civil Registration</i>	–	–	2	–	–	2
8 Dinas Pemberdayaan Masyarakat Desa, Pengendalian Penduduk, dan Keluarga Berencana/ <i>Department of Village Society Empowerment, Population Control and Family Planning</i>	–	–	–	–	–	–
9 Dinas Perhubungan/ <i>Department of Transportation</i>	–	1	8	–	1	6
10 Dinas Komunikasi dan Informatika/ <i>Department of Communication and Informatics</i>	–	–	1	–	–	1



Lanjutan Tabel/Continued Table 2.3.5

	Organisasi Tingkat Daerah <i>Local Institution</i>	Pendidikan/ <i>Education</i>					
		SD <i>Primary School</i>	SLTP <i>Lower Secondary School</i>	SLTA <i>Upper Secondary School</i>	D-I <i>Dip-1</i>	D-II <i>Dip-2</i>	D-III <i>Dip-3</i>
	(1)	(2)	(3)	(4)	(5)	(6)	(7)
11	Dinas Penanaman Modal, Pelayanan Terpadu Satu Pintu/ <i>Department of Investment, One Stop Integrated Services</i>	-	-	-	-	-	3
12	Dinas Perpustakaan dan Kearsipan/ <i>Department of Library and Archives</i>	-	-	1	-	-	2
13	Dinas Pangan dan Perikanan/ <i>Department of Food Security and Fishery</i>	-	-	2	-	-	1
14	Dinas Pariwisata, Pemuda, dan Olahraga/ <i>Department of Tourism, Youth and Sport</i>	-	-	2	-	-	2
15	Dinas Pertanian/ <i>Department of Agriculture</i>	-	-	15	-	-	4
16	Dinas Koperasi UKM dan Perdagangan/ <i>Department of Cooperatives, Micro and Small Enterprises, and Trade</i>	1	-	2	-	-	2
17	Dinas Tenaga Kerja dan Perindustrian/ <i>Department of Labor and Industries</i>	1	1	2	-	-	3
18	Rumah Sakit Umum Daerah/ <i>Regional Public Hospital</i>	1	1	2	-	-	37
D. Kantor/Offices							
1	Kantor Kesatuan Bangsa dan Politik/ <i>Office of Nation and Political Unity</i>	-	-	1	-	-	-
E. Kantor Camat/District Offices							
1	Kantor Camat Rambatan/ <i>Rambatan District Office</i>	-	-	-	-	-	-
2	Kantor Camat X Koto/ <i>X Koto District Office</i>	-	-	2	-	-	-
3	Kantor Camat Pariangan/ <i>Pariangan District Office</i>	-	-	2	-	-	-
4	Kantor Camat Lima Kaum/ <i>Lima Kaum District Office</i>	-	-	2	-	-	-
5	Kantor Camat Tanjung Emas/ <i>Tanjung Emas District Office</i>	-	-	2	-	-	-

Lanjutan Tabel/Continued Table 2.3.5

Organisasi Tingkat Daerah <i>Local Institution</i>	Pendidikan/ <i>Education</i>					
	SD <i>Primary School</i>	SLTP <i>Lower Secondary School</i>	SLTA <i>Upper Secondary School</i>	D-I <i>Dip-1</i>	D-II <i>Dip-2</i>	D-III <i>Dip-3</i>
(1)	(2)	(3)	(4)	(5)	(6)	(7)
6 Kantor Camat Sungayang/Sungayang District Office	-	-	-	-	-	-
7 Kantor Camat Sungai Tarab/Sungai Tarab District Office	-	-	1	-	-	1
8 Kantor Camat Salimpaung/Salimpaung District Office	-	1	1	-	-	1
9 Kantor Camat Lintau Buo Utara/Lintau Buo Utara District Office	-	-	-	-	-	-
10 Kantor Camat Lintau Buo/Lintau Buo District Office	-	1	-	-	-	-
11 Kantor Camat Padang Ganting/Padang Ganting District Office	-	-	2	-	-	1
12 Kantor Camat Tanjung Baru/Tanjung Baru District Office	-	-	1	-	-	-
13 Kantor Camat Batipuah Selatan/Batipuh Selatan District Office	1	-	2	-	-	1
14 Kantor Camat Batipuh/Batipuh District Office	-	-	1	-	-	-
F. Diperbantukan/Secoded	-	-	-	-	-	-
G. Non Aktif/ Inactive	-	-	-	-	-	-
Jumlah/Total	12	20	167	-	11	137

Lanjutan Tabel/*Continued Table 2.3.5*

Organisasi Tingkat Daerah <i>Local Institution</i>	Pendidikan/ <i>Education</i>				Jumlah/ <i>Total</i>
	D-IV <i>Dip-4</i>	S-1 <i>Bachelor Degree</i>	S-2 <i>Master Degree</i>	S-3 <i>Doctoral Degree</i>	
(1)	(8)	(9)	(10)	(11)	(12)
A. Sekretariat/Secretary Offices					
1. Sekretariat Daerah/ <i>Regional Secretary</i>	4	25	9	–	54
2. Sekretariat DPRD/ <i>Secretary of Regional Representative Council</i>	–	6	1	–	11
B. Badan					
1. Inspektorat/ <i>Inspector Office</i>	–	12	5	–	18
2. Badan Perencanaan Pembangunan Daerah, Penelitian Dan Pengembangan/ <i>Regional Development Planning, Research and Development Agency</i>	2	10	6	–	21
3. SDM/ <i>Staffing and Human Resource Agency</i>	–	4	1	–	8
4. Badan Pengelolaan Keuangan Daerah/ <i>Regional Finance Management Agency</i>	–	9	2	–	17
5. Badan Pengelolaan Pendapatan Daerah/ <i>Regional Revenues Management Agency</i>	–	9	–	–	12
6. Badan Penanggulangan Bencana Daerah/ <i>Regional Disaster Management Agency</i>	–	10	7	–	22
C. Dinas/Departement					
1. Dinas Pendidikan dan Kebudayaan/ <i>Department of Education and Culture</i>	–	604	37	–	689
2. Dinas Kesehatan/ <i>Department of Health</i>	–	32	6	–	92
3. Dinas Pekerjaan Umum, Penatan Ruang, dan Pertanahan/ <i>Department of Public Works, Spatial Planning and Land</i>	–	19	10	–	48
4. Dinas Perumahan Rakyat, Kawasan Pemukiman, dan Lingkungan Hidup/ <i>Department of Housing, Residential Area and Environment</i>	–	5	2	–	15

Lanjutan Tabel/*Continued Table 2.3.5*

Organisasi Tingkat Daerah <i>Local Institution</i>	Pendidikan/ <i>Education</i>				Jumlah/ <i>Total</i>
	D-IV <i>Dip-4</i>	S-1 <i>Bachelor Degree</i>	S-2 <i>Master Degree</i>	S-3 <i>Doctoral Degree</i>	
(1)	(8)	(9)	(10)	(11)	(12)
5 Satuan Polisi Pamong Praja dan Pemadam Kebakaran <i>Civil Service Police Unit and Firefighter</i>	–	11	–	–	55
6 Dinas Sosial, Pemberdayaan Perempuan, dan Perlindungan Anak <i>Department of Social, Women Empowerment and Child Protection</i>	1	4	2	–	9
7 Dinas Kependudukan dan Pencatatan Sipil/ <i>Department of Resident and Civil Registration</i>	–	5	2	–	11
8 Dinas Pemberdayaan Masyarakat Desa, Pengendalian Penduduk, dan Keluarga Berencana/ <i>Department of Village Society Empowerment, Population Control and Family Planning</i>	1	4	–	–	5
9 Dinas Perhubungan/ <i>Department of Transportation</i>	6	5	–	–	27
10 Dinas Komunikasi dan Informatika/ <i>Department of Communication and Informatics</i>	1	8	–	–	11
11 Dinas Penanaman Modal, Pelayanan Terpadu Satu Pintu/ <i>Department of Investment, One Stop Integrated Services</i>	–	6	3	–	12
12 Dinas Perpustakaan dan Kearsipan/ <i>Department of Library and Archives</i>	–	4	1	–	8
13 Dinas Pangan dan Perikanan/ <i>Department of Food Security and Fishery</i>	–	11	1	–	15
14 Dinas Pariwisata, Pemuda, dan Olahraga/ <i>Department of Tourism, Youth and Sport</i>	1	10	2	–	17



Lanjutan Tabel/Continued Table 2.3.5

	Organisasi Tingkat Daerah <i>Local Institution</i>	Pendidikan/ <i>Education</i>				Jumlah/ <i>Total</i>
		D-IV <i>Dip-4</i>	S-1 <i>Bachelor Degree</i>	S-2 <i>Master Degree</i>	S-3 <i>Doctoral Degree</i>	
	(1)	(8)	(9)	(10)	(11)	(12)
15	Dinas Pertanian/ <i>Department of Agriculture</i>	2	26	5	–	52
16	Dinas Koperasi UKM dan Perdagangan/ <i>Department of Cooperatives, Micro and Small Enterprises, and Trade</i>	2	7	1	–	15
17	Dinas Tenaga Kerja dan Perindustrian/ <i>Department of Labor and Industries</i>	1	14	1	–	23
18	Rumah Sakit Umum Daerah/ <i>Regional Public Hospital</i>	1	12	18	–	72
D. Kantor/Offices						
1	Kantor Kesatuan Bangsa dan Politik/ <i>Office of Nation and Political Unity</i>	–	4	–	–	5
E. Kantor Camat/District Offices						
1	Kantor Camat Rambatan/ <i>Rambatan District Office</i>	2	3	–	–	5
2	Kantor Camat X Koto/ <i>X Koto District Office</i>	2	–	–	–	4
3	Kantor Camat Pariangan/ <i>Pariangan District Office</i>	–	3	–	–	5
4	Kantor Camat Lima Kaum/ <i>Lima Kaum District Office</i>	1	5	–	–	8
5	Kantor Camat Tanjung Emas/ <i>Tanjung Emas District Office</i>	1	3	1	–	7
6	Kantor Camat Sungayang/ <i>Sungayang District Office</i>	–	4	2	–	6
7	Kantor Camat Sungai Tarab/ <i>Sungai Tarab District Office</i>	–	3	–	–	5
8	Kantor Camat Salimpaung/ <i>Salimpaung District Office</i>	–	2	1	–	6
9	Kantor Camat Lintau Buo Utara/ <i>Lintau Buo Utara District Office</i>	2	3	1	–	6

Lanjutan Tabel/Continued Table 2.3.5

Organisasi Tingkat Daerah <i>Local Institution</i>	Pendidikan/ <i>Education</i>				Jumlah/ <i>Total</i>
	D-IV <i>Dip-4</i>	S-1 <i>Bachelor Degree</i>	S-2 <i>Master Degree</i>	S-3 <i>Doctoral Degree</i>	
(1)	(8)	(9)	(10)	(11)	(12)
10 Kantor Camat Lintau Buo/ <i>Lintau Buo District Office</i>	1	4	–	–	6
11 Kantor Camat Padang Ganting/ <i>Padang Ganting District Office</i>	–	3	1	–	7
12 Kantor Camat Tanjung Baru/ <i>Tanjung Baru District Office</i>	1	2	–	–	4
13 Kantor Camat Batipuah Selatan/ <i>Batipuh Selatan District Office</i>	–	4	1	–	9
14 Kantor Camat Batipuh/ <i>Batipuh District Office</i>	–	3	1	–	5
F. Diperbantukan/ <i>Seconded</i>	–	4	–	–	4
G. Non Aktif/ <i>Inactive</i>	–	–	–	–	–
Jumlah/Total	32	922	130	–	1.431

Sumber/Source: Badan Kepegawaian dan Sumber Daya Manusia Kabupaten Tanah Datar/*Employment Agencies and Human Resources of Tanah Datar Regency*



Tabel
Table 2.3.6

Jumlah Aparatur Sipil Negara Perempuan Menurut Organisasi Perangkat Daerah (OPD) dan Pendidikan yang Ditamatkan di Kabupaten Tanah Datar, 2025
Number of Female Local State Civil Service by Institution and Education Attainment in Tanah Datar Regency, 2025

Organisasi Tingkat Daerah <i>Local Institution</i>	Pendidikan/ <i>Education</i>					
	SD <i>Primary School</i>	SLTP <i>Lower Secondary School</i>	SLTA <i>Upper Secondary School</i>	D-I <i>Dip-1</i>	D-II <i>Dip-2</i>	D-III <i>Dip-3</i>
(1)	(2)	(3)	(4)	(5)	(6)	(7)
A. Sekretariat/Secretary Offices						
1. Sekretariat Daerah/ <i>Regional Secretary</i>	–	–	4	–	–	4
2. Sekretariat DPRD/ <i>Secretary of Regional Representative Council</i>	–	–	1	–	–	1
B. Badan						
1. Inpektorat/ <i>Inspector Office</i>	–	–	–	–	–	1
2. Badan Perencanaan Pembangunan Daerah, Penelitian Dan Pengembangan/ <i>Regional Development Planning, Research and Development Agency</i>	–	–	–	–	–	2
3. Badan Kepegawaian dan Pengembangan SDM/ <i>Staffing and Human Resource Agency</i>	–	–	–	–	–	3
4. Badan Pengelolaan Keuangan Daerah/ <i>Regional Finance Management Agency</i>	–	–	1	–	–	2
5. Badan Pengelolaan Pendapatan Daerah/ <i>Regional Revenues Management Agency</i>	–	–	–	–	–	3
6. Badan Penanggulangan Bencana Daerah/ <i>Regional Disaster Management Agency</i>	–	–	1	–	–	–
C. Dinas/Departement						
1. Dinas Pendidikan dan Kebudayaan/ <i>Department of Education and Culture</i>	–	–	20	–	9	5
2. Dinas Kesehatan/ <i>Department of Health</i>	2	–	11	1	–	405

Lanjutan Tabel/Continued Table 2.3.6

Organisasi Tingkat Daerah <i>Local Institution</i>	Pendidikan/ <i>Education</i>					
	SD <i>Primary School</i>	SLTP <i>Lower Secondary School</i>	SLTA <i>Upper Secondary School</i>	D-I <i>Dip-1</i>	D-II <i>Dip-2</i>	D-III <i>Dip-3</i>
(1)	(2)	(3)	(4)	(5)	(6)	(7)
3 Dinas Pekerjaan Umum, Penatan Ruang, dan Pertanahan/ <i>Department of Public Works, Spatial Planning and Land</i>	–	–	1	–	–	8
4 Dinas Perumahan Rakyat, Kawasan Pemukiman, dan Lingkungan Hidup <i>Department of Housing, Residential Area and Environment</i>	–	–	–	–	–	1
5 Satuan Polisi Pamong Praja dan Pemadam Kebakaran <i>Civil Service Police Unit and Firefighter</i>	–	–	–	–	–	1
6 Dinas Sosial, Pemberdayaan Perempuan, dan Perlindungan Anak <i>Department of Social, Women Empowerment and Child Protection</i>	–	–	1	–	–	1
7 Dinas Kependudukan dan Pencatatan Sipil/ <i>Department of Resident and Civil Registration</i>	–	–	1	–	–	2
8 Dinas Pemberdayaan Masyarakat Desa, Pengendalian Penduduk, dan Keluarga Berencana/ <i>Department of Village Society Empowerment, Population Control and Family Planning</i>	–	–	1	–	–	3
9 Dinas Perhubungan/ <i>Department of Transportation</i>	–	–	1	–	–	4
10 Dinas Komunikasi dan Informatika/ <i>Department of Communication and Informatics</i>	–	–	1	–	–	3



Lanjutan Tabel/Continued Table 2.3.6

	Organisasi Tingkat Daerah <i>Local Institution</i>	Pendidikan/ <i>Education</i>					
		SD <i>Primary School</i>	SLTP <i>Lower Secondary School</i>	SLTA <i>Upper Secondary School</i>	D-I <i>Dip-1</i>	D-II <i>Dip-2</i>	D-III <i>Dip-3</i>
	(1)	(2)	(3)	(4)	(5)	(6)	(7)
11	Dinas Penanaman Modal, Pelayanan Terpadu Satu Pintu/ <i>Department of Investment, One Stop Integrated Services</i>	–	–	1	–	–	4
12	Dinas Perpustakaan dan Kearsipan/ <i>Department of Library and Archives</i>	–	–	2	–	–	10
13	Dinas Pangan dan Perikanan/ <i>Department of Food Security and Fishery</i>	–	–	–	–	–	4
14	Dinas Pariwisata, Pemuda, dan Olahraga/ <i>Department of Tourism, Youth and Sport</i>	–	–	1	–	–	4
15	Dinas Pertanian/ <i>Department of Agriculture</i>	–	–	6	–	–	6
16	Dinas Koperasi UKM dan Perdagangan/ <i>Department of Cooperatives, Micro and Small Enterprises, and Trade</i>	–	–	–	–	–	2
17	Dinas Tenaga Kerja dan Perindustrian/ <i>Department of Labor and Industries</i>	–	–	1	–	–	1
18	Rumah Sakit Umum Daerah/ <i>Regional Public Hospital</i>	2	4	11	–	–	193
D. Kantor/Offices							
1	Kantor Kesatuan Bangsa dan Politik/ <i>Office of Nation and Political Unity</i>	–	–	1	–	–	1
E. Kantor Camat/District Offices							
1	Kantor Camat Rambatan/ <i>Rambatan District Office</i>	–	–	1	–	–	1
2	Kantor Camat X Koto/ <i>X Koto District Office</i>	–	–	3	–	–	1
3	Kantor Camat Pariangan/ <i>Pariangan District Office</i>	–	–	–	–	–	1
4	Kantor Camat Lima Kaum/ <i>Lima Kaum District Office</i>	–	–	2	–	–	–
5	Kantor Camat Tanjung Emas/ <i>Tanjung Emas District Office</i>	–	–	2	–	–	1

Lanjutan Tabel/Continued Table 2.3.6

Organisasi Tingkat Daerah <i>Local Institution</i>	Pendidikan/ <i>Education</i>					
	SD <i>Primary School</i>	SLTP <i>Lower Secondary School</i>	SLTA <i>Upper Secondary School</i>	D-I <i>Dip-1</i>	D-II <i>Dip-2</i>	D-III <i>Dip-3</i>
(1)	(2)	(3)	(4)	(5)	(6)	(7)
6 Kantor Camat Sungayang/Sungayang District Office	-	-	1	-	-	2
7 Kantor Camat Sungai Tarab/Sungai Tarab District Office	-	-	1	-	-	-
8 Kantor Camat Salimpaung/Salimpaung District Office	-	-	-	-	-	2
9 Kantor Camat Lintau Buo Utara/Lintau Buo Utara District Office	-	-	1	-	-	1
10 Kantor Camat Lintau Buo/Lintau Buo District Office	-	-	1	-	-	3
11 Kantor Camat Padang Ganting/Padang Ganting District Office	-	-	1	-	-	2
12 Kantor Camat Tanjung Baru/Tanjung Baru District Office	-	-	1	-	-	2
13 Kantor Camat Batipuah Selatan/Batipuah Selatan District Office	-	-	1	-	-	-
14 Kantor Camat Batipuh/Batipuh District Office	-	-	-	-	-	2
F. Diperbantukan/Secoded	-	-	1	-	-	-
G. Non Aktif/ Inactive	-	-	-	-	-	2
Jumlah/Total	4	4	83	1	9	694

Lanjutan Tabel/*Continued Table 2.3.6*

Organisasi Tingkat Daerah <i>Local Institution</i>	Pendidikan/ <i>Education</i>				Jumlah/ <i>Total</i>
	D-IV <i>Dip-4</i>	S-1 <i>Bachelor Degree</i>	S-2 <i>Master Degree</i>	S-3 <i>Doctoral Degree</i>	
(1)	(8)	(9)	(10)	(11)	(12)
A. Sekretariat/Secretary Offices					
1. Sekretariat Daerah/ <i>Regional Secretary</i>	4	34	5	–	51
2. Sekretariat DPRD/ <i>Secretary of Regional Representative Council</i>	1	4	3	–	10
B. Badan					
1. Inspektorat/ <i>Inspector Office</i>	1	21	5	–	28
2. Badan Perencanaan Pembangunan Daerah, Penelitian Dan Pengembangan/ <i>Regional Development Planning, Research and Development Agency</i>	1	10	7	–	20
3. SDM/ <i>Staffing and Human Resource Agency</i>	1	11	3	–	18
4. Badan Pengelolaan Keuangan Daerah/ <i>Regional Finance Management Agency</i>	–	19	3	–	25
5. Badan Pengelolaan Pendapatan Daerah/ <i>Regional Revenues Management Agency</i>	–	10	1	–	14
6. Badan Penanggulangan Bencana Daerah/ <i>Regional Disaster Management Agency</i>	–	3	–	–	4
C. Dinas/Departement					
1. Dinas Pendidikan dan Kebudayaan/ <i>Department of Education and Culture</i>	2	2.444	58	–	2.538
2. Dinas Kesehatan/ <i>Department of Health</i>	58	154	37	–	668
3. Dinas Pekerjaan Umum, Penatan Ruang, dan Pertanahan/ <i>Department of Public Works, Spatial Planning and Land</i>	–	6	–	–	15
4. Dinas Perumahan Rakyat, Kawasan Pemukiman, dan Lingkungan Hidup/ <i>Department of Housing, Residential Area and Environment</i>	–	17	1	–	19

Lanjutan Tabel/*Continued Table 2.3.6*

Organisasi Tingkat Daerah <i>Local Institution</i>	Pendidikan/ <i>Education</i>				Jumlah/ <i>Total</i>
	D-IV <i>Dip-4</i>	S-1 <i>Bachelor Degree</i>	S-2 <i>Master Degree</i>	S-3 <i>Doctoral Degree</i>	
(1)	(8)	(9)	(10)	(11)	(12)
5 Satuan Polisi Pamong Praja dan Pemadam Kebakaran <i>Civil Service Police Unit and Firefighter</i>	–	3	–	–	4
6 Dinas Sosial, Pemberdayaan Perempuan, dan Perlindungan Anak <i>Department of Social, Women Empowerment and Child Protection</i>	4	6	4	–	16
7 Dinas Kependudukan dan Pencatatan Sipil/ <i>Department of Resident and Civil Registration</i>	–	5	2	–	10
8 Dinas Pemberdayaan Masyarakat Desa, Pengendalian Penduduk, dan Keluarga Berencana/ <i>Department of Village Society Empowerment, Population Control and Family Planning</i>	1	12	2	–	19
9 Dinas Perhubungan/ <i>Department of Transportation</i>	3	3	2	–	13
10 Dinas Komunikasi dan Informatika/ <i>Department of Communication and Informatics</i>	–	9	1	–	14
11 Dinas Penanaman Modal, Pelayanan Terpadu Satu Pintu/ <i>Department of Investment, One Stop Integrated Services</i>	1	9	1	–	16
12 Dinas Perpustakaan dan Kearsipan/ <i>Department of Library and Archives</i>	1	5	–	–	18
13 Dinas Pangan dan Perikanan/ <i>Department of Food Security and Fishery</i>	–	8	1	–	13
14 Dinas Pariwisata, Pemuda, dan Olahraga/ <i>Department of Tourism, Youth and Sport</i>	1	9	1	–	16



Lanjutan Tabel/Continued Table 2.3.6

Organisasi Tingkat Daerah <i>Local Institution</i>	Pendidikan/ <i>Education</i>				Jumlah/ <i>Total</i>
	D-IV <i>Dip-4</i>	S-1 <i>Bachelor Degree</i>	S-2 <i>Master Degree</i>	S-3 <i>Doctoral Degree</i>	
(1)	(8)	(9)	(10)	(11)	(12)
15 Dinas Pertanian/ <i>Department of Agriculture</i>	1	53	8	–	74
16 Dinas Koperasi UKM dan Perdagangan/ <i>Department of Cooperatives, Micro and Small Enterprises, and Trade</i>	–	9	1	–	12
17 Dinas Tenaga Kerja dan Perindustrian/ <i>Department of Labor and Industries</i>	–	9	1	–	12
18 Rumah Sakit Umum Daerah/ <i>Regional Public Hospital</i>	14	91	41	–	356
D. Kantor/Offices					
1 Kantor Kesatuan Bangsa dan Politik/ <i>Office of Nation and Political Unity</i>	1	9	1	–	13
E. Kantor Camat/District Offices					
1 Kantor Camat Rambatan/ <i>Rambatan District Office</i>	–	4	1	–	7
2 Kantor Camat X Koto/ <i>X Koto District Office</i>	–	4	–	–	8
3 Kantor Camat Pariangan/ <i>Pariangan District Office</i>	–	6	–	–	7
4 Kantor Camat Lima Kaum/ <i>Lima Kaum District Office</i>	–	2	–	–	4
5 Kantor Camat Tanjung Emas/ <i>Tanjung Emas District Office</i>	–	4	–	–	7
6 Kantor Camat Sungayang/ <i>Sungayang District Office</i>	–	2	–	–	5
7 Kantor Camat Sungai Tarab/ <i>Sungai Tarab District Office</i>	1	5	–	–	7
8 Kantor Camat Salimpaung/ <i>Salimpaung District Office</i>	–	3	1	–	6
9 Kantor Camat Lintau Buo Utara/ <i>Lintau Buo Utara District Office</i>	–	3	–	–	5

Lanjutan Tabel/Continued Table 2.3.6

	Organisasi Tingkat Daerah <i>Local Institution</i>	Pendidikan/ <i>Education</i>				Jumlah/ <i>Total</i>
		D-IV <i>Dip-4</i>	S-1 <i>Bachelor Degree</i>	S-2 <i>Master Degree</i>	S-3 <i>Doctoral Degree</i>	
	(1)	(8)	(9)	(10)	(11)	(12)
10	Kantor Camat Lintau Buo/ <i>Lintau Buo District Office</i>	–	2	–	–	6
11	Kantor Camat Padang Ganting/ <i>Padang Ganting District Office</i>	–	2	–	–	5
12	Kantor Camat Tanjung Baru/ <i>Tanjung Baru District Office</i>	–	3	1	–	7
13	Kantor Camat Batipuah Selatan/ <i>Batipuh Selatan District Office</i>	–	4	–	–	5
14	Kantor Camat Batipuh/ <i>Batipuh District Office</i>	–	7	–	–	9
	F. Diperbantukan/ <i>Seconded</i>	–	–	–	–	1
	G. Non Aktif/ <i>Inactive</i>	–	1	–	–	3
	Jumlah/Total	96	3.025	192	–	4.108

Sumber/Source: Badan Kepegawaian dan Sumber Daya Manusia Kabupaten Tanah Datar/*Employment Agencies and Human Resources of Tanah Datar Regency*



Tabel
Table 2.3.7

Jumlah Aparatur Sipil Negara Menurut Organisasi Perangkat Daerah (OPD) dan Pendidikan yang Ditamatkan di Kabupaten Tanah Datar, 2025
Number of State Civil Service by Institution and Education Attainment in Tanah Datar Regency, 2025

Organisasi Tingkat Daerah <i>Local Institution</i>	Pendidikan/ <i>Education</i>					
	SD <i>Primary School</i>	SLTP <i>Lower Secondary School</i>	SLTA <i>Upper Secondary School</i>	D-I <i>Dip-1</i>	D-II <i>Dip-2</i>	D-III <i>Dip-3</i>
(1)	(2)	(3)	(4)	(5)	(6)	(7)
A. Sekretariat/Secretary Offices						
1. Sekretariat Daerah/ <i>Regional Secretary</i>	1	2	15	–	–	6
2. Sekretariat DPRD/ <i>Secretary of Regional Representative Council</i>	1	–	3	–	–	2
B. Badan						
1. Inpektorat/ <i>Inspector Office</i>	–	–	–	–	1	1
2. Badan Perencanaan Pembangunan Daerah, Penelitian Dan Pengembangan/ <i>Regional Development Planning, Research and Development Agency</i>	–	–	1	–	–	4
3. SDM/ <i>Staffing and Human Resource Agency</i>	–	–	2	–	–	4
4. Badan Pengelolaan Keuangan Daerah/ <i>Regional Finance Management Agency</i>	–	–	3	–	–	6
5. Badan Pengelolaan Pendapatan Daerah/ <i>Regional Revenues Management Agency</i>	–	–	1	–	–	5
6. Badan Penanggulangan Bencana Daerah/ <i>Regional Disaster Management Agency</i>	–	–	4	–	–	2
C. Dinas/Departement						
1. Dinas Pendidikan dan Kebudayaan/ <i>Department of Education and Culture</i>	2	9	42	–	17	12
2. Dinas Kesehatan/ <i>Department of Health</i>	4	–	23	1	–	445

Lanjutan Tabel/Continued Table 2.3.7

Organisasi Tingkat Daerah <i>Local Institution</i>	Pendidikan/ <i>Education</i>					
	SD <i>Primary School</i>	SLTP <i>Lower Secondary School</i>	SLTA <i>Upper Secondary School</i>	D-I <i>Dip-1</i>	D-II <i>Dip-2</i>	D-III <i>Dip-3</i>
(1)	(2)	(3)	(4)	(5)	(6)	(7)
3 Dinas Pekerjaan Umum, Penatan Ruang, dan Pertanahan/ <i>Department of Public Works, Spatial Planning and Land</i>	–	1	15	–	–	12
4 Dinas Perumahan Rakyat, Kawasan Pemukiman, dan Lingkungan Hidup <i>Department of Housing, Residential Area and Environment</i>	–	2	2	–	–	5
5 Satuan Polisi Pamong Praja dan Pemadam Kebakaran <i>Civil Service Police Unit and Firefighter</i>	2	1	40	–	1	1
6 Dinas Sosial, Pemberdayaan Perempuan, dan Perlindungan Anak <i>Department of Social, Women Empowerment and Child Protection</i>	–	–	2	–	–	2
7 Dinas Kependudukan dan Pencatatan Sipil/ <i>Department of Resident and Civil Registration</i>	–	–	3	–	–	4
8 Dinas Pemberdayaan Masyarakat Desa, Pengendalian Penduduk, dan Keluarga Berencana/ <i>Department of Village Society Empowerment, Population Control and Family Planning</i>	–	–	1	–	–	3
9 Dinas Perhubungan/ <i>Department of Transportation</i>	–	1	9	–	1	10
10 Dinas Komunikasi dan Informatika/ <i>Department of Communication and Informatics</i>	–	–	2	–	–	4



Lanjutan Tabel/Continued Table 2.3.7

	Organisasi Tingkat Daerah <i>Local Institution</i>	Pendidikan/ <i>Education</i>					
		SD <i>Primary School</i>	SLTP <i>Lower Secondary School</i>	SLTA <i>Upper Secondary School</i>	D-I <i>Dip-1</i>	D-II <i>Dip-2</i>	
	(1)	(2)	(3)	(4)	(5)	(6)	(7)
11	Dinas Penanaman Modal, Pelayanan Terpadu Satu Pintu/ <i>Department of Investment, One Stop Integrated Services</i>	–	–	1	–	–	7
12	Dinas Perpustakaan dan Kearsipan/ <i>Department of Library and Archives</i>	–	–	3	–	–	12
13	Dinas Pangan dan Perikanan/ <i>Department of Food Security and Fishery</i>	–	–	2	–	–	5
14	Dinas Pariwisata, Pemuda, dan Olahraga/ <i>Department of Tourism, Youth and Sport</i>	–	–	3	–	–	6
15	Dinas Pertanian/ <i>Department of Agriculture</i>	–	–	21	–	–	10
16	Dinas Koperasi UKM dan Perdagangan/ <i>Department of Cooperatives, Micro and Small Enterprises, and Trade</i>	1	–	2	–	–	4
17	Dinas Tenaga Kerja dan Perindustrian/ <i>Department of Labor and Industries</i>	1	1	3	–	–	4
18	Rumah Sakit Umum Daerah/ <i>Regional Public Hospital</i>	3	5	13	–	–	230
D. Kantor/Offices							
1	Kantor Kesatuan Bangsa dan Politik/ <i>Office of Nation and Political Unity</i>	–	–	2	–	–	1
E. Kantor Camat/District Offices							
1	Kantor Camat Rambatan/ <i>Rambatan District Office</i>	–	–	1	–	–	1
2	Kantor Camat X Koto/ <i>X Koto District Office</i>	–	–	5	–	–	1
3	Kantor Camat Pariangan/ <i>Pariangan District Office</i>	–	–	2	–	–	1
4	Kantor Camat Lima Kaum/ <i>Lima Kaum District Office</i>	–	–	4	–	–	–
5	Kantor Camat Tanjung Emas/ <i>Tanjung Emas District Office</i>	–	–	4	–	–	1

Lanjutan Tabel/Continued Table 2.3.7

Organisasi Tingkat Daerah <i>Local Institution</i>	Pendidikan/ <i>Education</i>					
	SD <i>Primary School</i>	SLTP <i>Lower Secondary School</i>	SLTA <i>Upper Secondary School</i>	D-I <i>Dip-1</i>	D-II <i>Dip-2</i>	D-III <i>Dip-3</i>
(1)	(2)	(3)	(4)	(5)	(6)	(7)
6 Kantor Camat Sungayang/Sungayang District Office	–	–	1	–	–	2
7 Kantor Camat Sungai Tarab/Sungai Tarab District Office	–	–	2	–	–	1
8 Kantor Camat Salimpaung/Salimpaung District Office	–	1	1	–	–	3
9 Kantor Camat Lintau Buo Utara/Lintau Buo Utara District Office	–	–	1	–	–	1
10 Kantor Camat Lintau Buo/Lintau Buo District Office	–	1	1	–	–	3
11 Kantor Camat Padang Ganting/Padang Ganting District Office	–	–	3	–	–	3
12 Kantor Camat Tanjung Baru/Tanjung Baru District Office	–	–	2	–	–	2
13 Kantor Camat Batipuah Selatan/Batipuah Selatan District Office	1	–	3	–	–	1
14 Kantor Camat Batipuh/Batipuh District Office	–	–	1	–	–	2
F. Diperbantukan/Secoded	–	–	1	–	–	–
G. Non Aktif/ Inactive	–	–	–	–	–	2
Jumlah/Total	16	24	250	1	20	831

Lanjutan Tabel/*Continued Table 2.3.7*

Organisasi Tingkat Daerah <i>Local Institution</i>	Pendidikan/ <i>Education</i>				Jumlah/ <i>Total</i>
	D-IV <i>Dip-4</i>	S-1 <i>Bachelor Degree</i>	S-2 <i>Master Degree</i>	S-3 <i>Doctoral Degree</i>	
(1)	(8)	(9)	(10)	(11)	(12)
A. Sekretariat/Secretary Offices					
1. Sekretariat Daerah/ <i>Regional Secretary</i>	8	59	14	–	105
2. Sekretariat DPRD/ <i>Secretary of Regional Representative Council</i>	1	10	4	–	21
B. Badan					
1. Inspektorat/ <i>Inspector Office</i>	1	33	10	–	46
2. Badan Perencanaan Pembangunan Daerah, Penelitian Dan Pengembangan/ <i>Regional Development Planning, Research and Development Agency</i>	3	20	13	–	41
3. SDM/ <i>Staffing and Human Resource Agency</i>	1	15	4	–	26
4. Badan Pengelolaan Keuangan Daerah/ <i>Regional Finance Management Agency</i>	–	28	5	–	42
5. Badan Pengelolaan Pendapatan Daerah/ <i>Regional Revenues Management Agency</i>	–	19	1	–	26
6. Badan Penanggulangan Bencana Daerah/ <i>Regional Disaster Management Agency</i>	–	13	7	–	26
C. Dinas/Departement					
1. Dinas Pendidikan dan Kebudayaan/ <i>Department of Education and Culture</i>	2	3.048	95	–	3.227
2. Dinas Kesehatan/ <i>Department of Health</i>	58	186	43	–	760
3. Dinas Pekerjaan Umum, Penatan Ruang, dan Pertanahan/ <i>Department of Public Works, Spatial Planning and Land</i>	–	25	10	–	63
4. Dinas Perumahan Rakyat, Kawasan Pemukiman, dan Lingkungan Hidup/ <i>Department of Housing, Residential Area and Environment</i>	–	22	3	–	34

Lanjutan Tabel/*Continued Table 2.3.7*

Organisasi Tingkat Daerah <i>Local Institution</i>	Pendidikan/ <i>Education</i>				Jumlah/ <i>Total</i>
	D-IV <i>Dip-4</i>	S-1 <i>Bachelor Degree</i>	S-2 <i>Master Degree</i>	S-3 <i>Doctoral Degree</i>	
(1)	(8)	(9)	(10)	(11)	(12)
5 Satuan Polisi Pamong Praja dan Pemadam Kebakaran <i>Civil Service Police Unit and Firefighter</i>	–	14	–	–	59
6 Dinas Sosial, Pemberdayaan Perempuan, dan Perlindungan Anak <i>Department of Social, Women Empowerment and Child Protection</i>	5	10	6	–	25
7 Dinas Kependudukan dan Pencatatan Sipil/ <i>Department of Resident and Civil Registration</i>	–	10	4	–	21
8 Dinas Pemberdayaan Masyarakat Desa, Pengendalian Penduduk, dan Keluarga Berencana/ <i>Deptment of Village Society Empowerment, Population Control and Family Planning</i>	2	16	2	–	24
9 Dinas Perhubungan/ <i>Department of Transportation</i>	9	8	2	–	40
10 Dinas Komunikasi dan Informatika/ <i>Department of Communication and Informatics</i>	1	17	1	–	25
11 Dinas Penanaman Modal, Pelayanan Terpadu Satu Pintu/ <i>Department of Investment, One Stop Integrated Services</i>	1	15	4	–	28
12 Dinas Perpustakaan dan Kearsipan/ <i>Department of Library and Archives</i>	1	9	1	–	26
13 Dinas Pangan dan Perikanan/ <i>Department of Food Security and Fishery</i>	–	19	2	–	28
14 Dinas Pariwisata, Pemuda, dan Olahraga/ <i>Department of Tourism, Youth and Sport</i>	2	19	3	–	33



Lanjutan Tabel/Continued Table 2.3.7

	Organisasi Tingkat Daerah <i>Local Institution</i>	Pendidikan/ <i>Education</i>				Jumlah/ <i>Total</i>
		D-IV <i>Dip-4</i>	S-1 <i>Bachelor Degree</i>	S-2 <i>Master Degree</i>	S-3 <i>Doctoral Degree</i>	
	(1)	(8)	(9)	(10)	(11)	(12)
15	Dinas Pertanian/ <i>Department of Agriculture</i>	3	79	13	–	126
16	Dinas Koperasi UKM dan Perdagangan/ <i>Department of Cooperatives, Micro and Small Enterprises, and Trade</i>	2	16	2	–	27
17	Dinas Tenaga Kerja dan Perindustrian/ <i>Department of Labor and Industries</i>	1	23	2	–	35
18	Rumah Sakit Umum Daerah/ <i>Regional Public Hospital</i>	15	103	59	–	428
D. Kantor/Offices						
1	Kantor Kesatuan Bangsa dan Politik/ <i>Office of Nation and Political Unity</i>	1	13	1	–	18
E. Kantor Camat/District Offices						
1	Kantor Camat Rambatan/ <i>Rambatan District Office</i>	2	7	1	–	12
2	Kantor Camat X Koto/ <i>X Koto District Office</i>	2	4	–	–	12
3	Kantor Camat Pariangan/ <i>Pariangan District Office</i>	–	9	–	–	12
4	Kantor Camat Lima Kaum/ <i>Lima Kaum District Office</i>	1	7	1	–	13
5	Kantor Camat Tanjung Emas/ <i>Tanjung Emas District Office</i>	1	7	2	–	15
6	Kantor Camat Sungayang/ <i>Sungayang District Office</i>	–	6	–	–	9
7	Kantor Camat Sungai Tarab/ <i>Sungai Tarab District Office</i>	1	8	2	–	14
8	Kantor Camat Salimpaung/ <i>Salimpaung District Office</i>	–	5	1	–	11
9	Kantor Camat Lintau Buo Utara/ <i>Lintau Buo Utara District Office</i>	2	6	–	–	10

Lanjutan Tabel/Continued Table 2.3.7

	Organisasi Tingkat Daerah <i>Local Institution</i>	Pendidikan/ <i>Education</i>				Jumlah/ <i>Total</i>
		D-IV <i>Dip-4</i>	S-1 <i>Bachelor Degree</i>	S-2 <i>Master Degree</i>	S-3 <i>Doctoral Degree</i>	
	(1)	(8)	(9)	(10)	(11)	(12)
10	Kantor Camat Lintau Buo/ <i>Lintau Buo District Office</i>	1	6	1	–	13
11	Kantor Camat Padang Ganting/ <i>Padang Ganting District Office</i>	–	5	1	–	12
12	Kantor Camat Tanjung Baru/ <i>Tanjung Baru District Office</i>	1	5	1	–	11
13	Kantor Camat Batipuah Selatan/ <i>Batipuh Selatan District Office</i>	–	8	1	–	14
14	Kantor Camat Batipuh/ <i>Batipuh District Office</i>	–	10	–	–	13
	F. Diperbantukan/ <i>Seconded</i>	–	4	–	–	5
	G. Non Aktif/ <i>Inactive</i>	–	1	–	–	3
	Jumlah/Total	128	3.947	322	–	5.539

Sumber/Source: Badan Kepegawaian dan Sumber Daya Manusia Kabupaten Tanah Datar/*Employment Agencies and Human Resources of Tanah Datar Regency*



Tabel
Table 2.3.8

Jumlah Aparatur Sipil Negara Menurut Organisasi Perangkat Daerah (OPD), Eselon dan Jenis Kelamin di Kabupaten Tanah Datar, 2025
Number of State Civil Service by Institution, Echelon and Sex in Tanah Datar Regency, 2025

Organisasi Tingkat Daerah <i>Local Institution</i>	Eselon/Echelon							
	II		III		IV		V	
	L/M	P/F	L/M	P/F	L/M	P/F	L/M	P/F
(1)	(2)	(3)	(4)	(5)	(6)	(7)	(8)	(9)
A. Sekretariat/Secretary Offices								
1. Sekretariat Daerah/ <i>Regional Secretary</i>	6	1	6	4	1	3	–	–
2. Sekretariat DPRD/ <i>Secretary of Regional Representative Council</i>	1	–	1	2	–	1	–	–
B. Badan								
1. Inpektorat/ <i>Inspector Office</i>	–	1	3	3	1	–	–	–
2. Badan Perencanaan Pembangunan Daerah, Penelitian Dan Pengembangan/ <i>Regional Development Planning, Research and Development Agency</i>	–	1	4	2	1	–	–	–
3. Badan Kepegawaian dan Pengembangan SDM/ <i>Staffing and Human Resource Agency</i>	1	–	–	4	–	2	–	–
4. Badan Pengelolaan Keuangan Daerah/ <i>Regional Finance Management Agency</i>	–	1	3	2	6	3	–	–
5. Badan Pengelolaan Pendapatan Daerah/ <i>Regional Revenues Management Agency</i>	1	–	3	1	4	3	–	–
6. Badan Penanggulangan Bencana Daerah/ <i>Regional Disaster Management Agency</i>	1	–	4	–	7	2	–	–
C. Dinas/Departement								
1 Dinas Pendidikan dan Kebudayaan/ <i>Department of Education and Culture</i>	1	–	4	2	4	5	–	–
2 Dinas Kesehatan/ <i>Department of Health</i>	1	–	2	3	2	2	–	–
3 Dinas Pekerjaan Umum, Penatan Ruang, dan Pertanahan/ <i>Department of Public Works, Spatial Planning and Land</i>	–	–	6	–	5	–	–	–

Lanjutan Tabel/*Continued Table 2.3.8*

	Organisasi Tingkat Daerah <i>Local Institution</i>	Eselon/ <i>Echelon</i>							
		II		III		IV		V	
		L/M	P/F	L/M	P/F	L/M	P/F	L/M	P/F
(1)	(2)	(3)	(4)	(5)	(6)	(7)	(8)	(9)	
4	Dinas Perumahan Rakyat, Kawasan Pemukiman, dan Lingkungan Hidup <i>Department of Housing, Residential Area and Environment</i>	–	–	3	2	1	3	–	–
5	Satuan Polisi Pamong Praja dan Pemadam Kebakaran <i>Civil Service Police Unit and Firefighter</i>	–	–	4	–	6	2	–	–
6	Dinas Sosial, Pemberdayaan Perempuan, dan Perlindungan Anak <i>Department of Social, Women Empowerment and Child Protection</i>	1	–	3	2	1	2	–	–
7	Dinas Kependudukan dan Pencatatan Sipil/ <i>Department of Resident and Civil Registration</i>	1	–	3	2	1	1	–	–
8	Dinas Pemberdayaan Masyarakat Desa, Pengendalian Penduduk, dan Keluarga Berencana/ <i>Deaprtment of Village Society Empowerment, Population Control and Family Planning</i>	1	–	2	2	–	2	–	–
9	Dinas Perhubungan/ <i>Department of Transportation</i>	–	–	1	2	3	3	–	–
10	Dinas Komunikasi dan Informatika/ <i>Department of Communication and Informatics</i>	1	–	2	2	–	2	–	–
11	Dinas Penanaman Modal, Pelayanan Terpadu Satu Pintu/ <i>Department of Investment, One Stop Integrated Services</i>	1	–	–	1	1	–	–	–
12	Dinas Perpustakaan dan Kearsipan/ <i>Department of Library and Archives</i>	1	–	1	2	–	1	–	–
13	Dinas Pangan dan Perikanan/ <i>Department of Food Security and Fishery</i>	1	–	–	4	3	1	–	–
14	Dinas Pariwisata, Pemuda, dan Olahraga/ <i>Department of Tourism, Youth and Sport</i>	1	–	2	3	–	1	–	–
15	Dinas Pertanian/ <i>Department of Agriculture</i>	–	1	4	2	1	2	–	–



Lanjutan Tabel/Continued Table 2.3.8

Organisasi Tingkat Daerah <i>Local Institution</i>		Eselon/Echelon							
		II		III		IV		V	
		L/M	P/F	L/M	P/F	L/M	P/F	L/M	P/F
(1)	(2)	(3)	(4)	(5)	(6)	(7)	(8)	(9)	
16	Dinas Koperasi UKM dan Perdagangan/ <i>Department of Cooperatives, Micro and Small Enterprises, and Trade</i>	–	1	3	–	3	3	–	–
17	Dinas Tenaga Kerja dan Perindustrian/ <i>Department of Labor and Industries</i>	1	–	1	2	6	3	–	–
18	Rumah Sakit Umum Daerah/ <i>Regional Public Hospital</i>	–	–	2	3	5	4	–	–
D. Kantor/ <i>Offices</i>									
1	Kantor Kesatuan Bangsa dan Politik/ <i>Office of Nation and Political Unity</i>	1	–	2	1	–	2	–	–
E. Kantor Camat/ <i>District Offices</i>									
1	Kantor Camat Rambatan/ <i>Rambatan District Office</i>	–	–	1	1	4	2	–	–
2	Kantor Camat X Koto/X Koto District Office	–	–	2	–	2	4	–	–
3	Kantor Camat Pariangan/ <i>Pariangan District Office</i>	–	–	1	1	2	4	–	–
4	Kantor Camat Lima Kaum/ <i>Lima Kaum District Office</i>	–	–	2	–	3	3	–	–
5	Kantor Camat Tanjung Emas/ <i>Tanjung Emas District Office</i>	–	–	2	–	4	2	–	–
6	Kantor Camat Sungayang/ <i>Sungayang District Office</i>	–	–	2	–	3	3	–	–
7	Kantor Camat Sungai Tarab/ <i>Sungai Tarab District Office</i>	–	–	1	1	2	4	–	–
8	Kantor Camat Salimpaung/ <i>Salimpaung District Office</i>	–	–	2	–	–	6	–	–
9	Kantor Camat Lintau Buo Utara/ <i>Lintau Buo Utara District Office</i>	–	–	2	–	3	3	–	–
10	Kantor Camat Lintau Buo/ <i>Lintau Buo District Office</i>	–	–	2	–	2	3	–	–
11	Kantor Camat Padang Ganting/ <i>Padang Ganting District Office</i>	–	–	2	–	3	3	–	–
12	Kantor Camat Tanjung Baru/ <i>Tanjung Baru District Office</i>	–	–	2	–	1	5	–	–

Lanjutan Tabel/*Continued Table 2.3.8*

Organisasi Tingkat Daerah <i>Local Institution</i>	Eselon/Echelon							
	II		III		IV		V	
	L/M	P/F	L/M	P/F	L/M	P/F	L/M	P/F
(1)	(2)	(3)	(4)	(5)	(6)	(7)	(8)	(9)
13 Kantor Camat Batipuah Selatan/ <i>Batipuh Selatan District Office</i>	–	–	2	–	3	3	–	–
14 Kantor Camat Batipuh/ <i>Batipuh District Office</i>	–	–	2	–	1	5	–	–
F. Diperbantukan/ <i>Seconded</i>	–	–	–	–	–	–	–	–
G. Non Aktif/ <i>Inactive</i>	–	–	–	–	–	–	–	–
Jumlah/Total	22	6	94	56	95	103	–	–

Sumber/*Source*: Badan Kepegawaian dan Sumber Daya Manusia Kabupaten Tanah Datar/*Employment Agencies and Human Resources of Tanah Datar Regency*



Tabel
Table 2.3.9

Jumlah Aparatur Sipil Negara Menurut Organisasi Perangkat Daerah (OPD), Golongan dan Jenis Kelamin di Kabupaten Tanah Datar, 2025
Number of State Civil Service by Institution, Rank and Sex in Tanah Datar Regency, 2025

Organisasi Tingkat Daerah Local Institution	Golongan/Rank							
	I		II		III		IV	
	L/M	P/F	L/M	P/F	L/M	P/F	L/M	P/F
(1)	(2)	(3)	(4)	(5)	(6)	(7)	(8)	(9)
A. Sekretariat/Secretary Offices								
1. Sekretariat Daerah/Regional Secretary	1	–	9	5	31	34	12	5
2. Sekretariat DPRD/Secretary of Regional Representative Council	–	–	1	1	8	7	2	2
B. Badan								
1. Inspektorat/Inspector Office	–	–	1	–	9	19	7	9
2. Badan Perencanaan Pembangunan Daerah, Penelitian Dan Pengembangan/ Regional Development Planning, Research and Development Agency	–	–	1	1	16	14	4	5
3. Badan Kepegawaian dan Pengembangan SDM/ Staffing and Human Resource Agency	–	–	2	1	5	12	1	5
4. Badan Pengelolaan Keuangan Daerah/ Regional Finance Management Agency	–	–	2	1	13	13	2	6
5. Badan Pengelolaan Pendapatan Daerah/ Regional Revenues Management Agency	–	–	–	3	9	7	3	1
6. Badan Penanggulangan Bencana Daerah/ Regional Disaster Management Agency	–	–	3	1	14	3	5	–
C. Dinas/Departement								
1 Dinas Pendidikan dan Kebudayaan/ Department of Education and Culture	2	–	28	9	259	1031	134	487
2 Dinas Kesehatan/Department of Health	1	–	22	116	46	380	8	56
3 Dinas Pekerjaan Umum, Penatan Ruang, dan Pertanahan/ Department of Public Works, Spatial Planning and Land	–	–	11	8	33	6	4	–

Lanjutan Tabel/*Continued Table 2.3.9*

Organisasi Tingkat Daerah <i>Local Institution</i>	Golongan/Rank							
	I		II		III		IV	
	L/M	P/F	L/M	P/F	L/M	P/F	L/M	P/F
(1)	(2)	(3)	(4)	(5)	(6)	(7)	(8)	(9)
4 Dinas Perumahan Rakyat, Kawasan Pemukiman, dan Lingkungan Hidup <i>Department of Housing, Residential Area and Environment</i>	–	–	4	1	9	15	2	3
5 Satuan Polisi Pamong Praja dan Pemadam Kebakaran <i>Civil Service Police Unit and Firefighter</i>	1	–	8	1	20	3	3	–
6 Dinas Sosial, Pemberdayaan Perempuan, dan Perlindungan Anak <i>Department of Social, Women Empowerment and Child Protection</i>	–	–	1	1	4	11	4	4
7 Dinas Kependudukan dan Pencatatan Sipil/ <i>Department of Resident and Civil Registration</i>	–	–	3	1	5	8	3	1
8 Dinas Pemberdayaan Masyarakat Desa, Pengendalian Penduduk, dan Keluarga Berencana/ <i>Deaprtment of Village Society Empowerment, Population Control and Family Planning</i>	–	–	–	3	2	14	3	2
9 Dinas Perhubungan/ <i>Department of Transportation</i>	–	–	8	2	19	9	1	1
10 Dinas Komunikasi dan Informatika/ <i>Department of Communication and Informatics</i>	–	–	1	2	4	7	3	1
11 Dinas Penanaman Modal, Pelayanan Terpadu Satu Pintu/ <i>Department of Investment, One Stop Integrated Services</i>	–	–	–	2	8	9	3	2
12 Dinas Perpustakaan dan Kearsipan/ <i>Department of Library and Archives</i>	–	–	2	6	2	10	4	2
13 Dinas Pangan dan Perikanan/ <i>Department of Food Security and Fishery</i>	–	–	2	3	11	7	1	3
14 Dinas Pariwisata, Pemuda, dan Olahraga/ <i>Department of Tourism, Youth and Sport</i>	–	–	1	2	11	9	3	3
15 Dinas Pertanian/ <i>Department of Agriculture</i>	–	–	–	3	26	31	5	12



Lanjutan Tabel/Continued Table 2.3.9

Organisasi Tingkat Daerah <i>Local Institution</i>	Golongan/Rank							
	I		II		III		IV	
	L/M	P/F	L/M	P/F	L/M	P/F	L/M	P/F
(1)	(2)	(3)	(4)	(5)	(6)	(7)	(8)	(9)
16 Dinas Koperasi UKM dan Perdagangan/ <i>Department of Cooperatives, Micro and Small Enterprises, and Trade</i>	1	–	2	1	10	10	1	1
17 Dinas Tenaga Kerja dan Perindustrian/ <i>Department of Labor and Industries</i>	–	–	3	1	19	10	1	1
18 Rumah Sakit Umum Daerah/ <i>Regional Public Hospital</i>	–	2	9	30	31	181	10	47
D. Kantor/ <i>Offices</i>								
1 Kantor Kesatuan Bangsa dan Politik/ <i>Office of Nation and Political Unity</i>	–	–	–	2	2	7	2	1
E. Kantor Camat/ <i>District Offices</i>								
1 Kantor Camat Rambatan/ <i>Rambatan District Office</i>	–	–	–	1	5	5	–	1
2 Kantor Camat X Koto/ <i>X Koto District Office</i>	–	–	–	3	3	5	1	–
3 Kantor Camat Pariangan/ <i>Pariangan District Office</i>	–	–	–	–	4	6	1	1
4 Kantor Camat Lima Kaum/ <i>Lima Kaum District Office</i>	–	–	2	–	5	4	1	–
5 Kantor Camat Tanjung Emas/ <i>Tanjung Emas District Office</i>	–	–	–	2	5	5	2	–
6 Kantor Camat Sungayang/ <i>Sungayang District Office</i>	–	–	–	1	4	4	2	–
7 Kantor Camat Sungai Tarab/ <i>Sungai Tarab District Office</i>	–	–	2	–	2	6	1	1
8 Kantor Camat Salimpaung/ <i>Salimpaung District Office</i>	–	–	2	–	2	6	2	–
9 Kantor Camat Lintau Buo Utara/ <i>Lintau Buo Utara District Office</i>	–	–	1	2	3	3	2	–
10 Kantor Camat Lintau Buo/ <i>Lintau Buo District Office</i>	1	–	–	1	3	5	2	–
11 Kantor Camat Padang Ganting/ <i>Padang Ganting District Office</i>	–	–	1	2	5	3	1	–

Lanjutan Tabel/*Continued Table 2.3.9*

Organisasi Tingkat Daerah <i>Local Institution</i>	Golongan/Rank							
	I		II		III		IV	
	L/M	P/F	L/M	P/F	L/M	P/F	L/M	P/F
(1)	(2)	(3)	(4)	(5)	(6)	(7)	(8)	(9)
12 Kantor Camat Tanjung Baru/ <i>Tanjung Baru District Office</i>	–	–	1	2	2	5	1	–
13 Kantor Camat Batipuah Selatan/ <i>Batipuh Selatan District Office</i>	–	–	1	–	6	5	1	–
14 Kantor Camat Batipuh/ <i>Batipuh District Office</i>	–	–	–	–	5	9	–	–
F. Diperbantukan/ <i>Seconded</i>	–	–	–	–	3	1	1	–
G. Non Aktif/ <i>Inactive</i>	–	–	–	1	–	2	–	–
Jumlah/Total	7	2	134	222	683	1941	249	663

Sumber/*Source*: Badan Kepegawaian dan Sumber Daya Manusia Kabupaten Tanah Datar/*Employment Agencies and Human Resources of Tanah Datar Regency*



Tabel
Table 2.3.10

Jumlah Aparatur Sipil Negara Laki-Laki pada Instansi Vertikal menurut Golongan di Kabupaten Tanah Datar, 2025
Number of Male State Civil Service of Central Institution by Grade in Tanah Datar Regency, 2025

Instansi Institution	Gol. I Grade I	Gol. II Grade II	Gol. III Grade III	Gol. IV Grade IV	Jumlah Total
(1)	(2)	(3)	(4)	(5)	(6)
Kementerian Agama
Badan Pusat Statistik	–	–	9	3	12
Kementerian ATR/BPN
Pengadilan Negeri Batusangkar	–	2	11	–	13
Pengadilan Agama Batusangkar	–	2	10	2	14
Kejaksaan Negeri	–	14	22	1	37
Balai Pelestarian Cagar Budaya
Rumah Tahanan Negara	–	24	8	–	33
Kepolisian Resor Tanah Datar	–	274	51	5	330
Kodim 0307
KP2P (Kantor Pajak) Batusangkar	–	1	1	–	2
KPU	–	–	8	1	–
Jumlah/Total	–	317	120	12	441

Sumber/Source: Badan Pusat Statistik Kabupaten Tanah Datar, Kompilasi DDA/BPS—Statistics Tanah Datar Regency, Compilation of DDA

Tabel
Table 2.3.11

Jumlah Aparatur Sipil Negara Perempuan pada Instansi Vertikal menurut Golongan di Kabupaten Tanah Datar, 2025
Number of Female State Civil Service of Central Institution by Grade in Tanah Datar Regency, 2025

Instansi Institution	Gol. I Grade I	Gol. II Grade II	Gol. III Grade III	Gol. IV Grade IV	Jumlah Total
(1)	(2)	(3)	(4)	(5)	(6)
Kementerian Agama
Badan Pusat Statistik	–	1	11	2	14
Kementerian ATR/BPN
Pengadilan Negeri Batusangkar	–	5	9	1	15
Pengadilan Agama Batusangkar	–	5	11	1	17
Kejaksaan Negeri	–	17	11	–	28
Balai Pelestarian Cagar Budaya
Rumah Tahanan Negara	–	4	4	–	8
Kepolisian Resor Tanah Datar	–	14	3	–	17
Kodim 0307
KP2P (Kantor Pajak) Batusangkar	–	1	1	–	2
KPU	–	–	6	–	–
Jumlah/Total	–	47	56	4	101

Sumber/Source: Badan Pusat Statistik Kabupaten Tanah Datar, Kompilasi DDA/BPS—Statistics Tanah Datar Regency, Compilation of DDA



Tabel
Table 2.3.12

Jumlah Aparatur Sipil Negara pada Instansi Vertikal menurut Golongan di Kabupaten Tanah Datar, 2025
Number of State Civil Service of Central Institution by Grade in Tanah Datar Regency, 2025

Instansi Institution	Gol. I Grade I	Gol. II Grade II	Gol. III Grade III	Gol. IV Grade IV	Jumlah Total
(1)	(2)	(3)	(4)	(5)	(6)
Kementerian Agama
Badan Pusat Statistik	–	1	20	5	26
Kementerian ATR/BPN
Pengadilan Negeri Batusangkar	–	7	20	1	28
Pengadilan Agama Batusangkar	–	7	21	3	31
Kejaksaan Negeri	–	31	33	1	65
Balai Pelestarian Cagar Budaya
Rumah Tahanan Negara	–	28	12	–	40
Kepolisian Resor Tanah Datar	–	288	54	5	347
Kodim 0307
KP2P (Kantor Pajak) Batusangkar	–	2	2	–	4
KPU	–	–	14	1	–
Jumlah/Total	–	364	176	16	542

Sumber/Source: Badan Pusat Statistik Kabupaten Tanah Datar, Kompilasi DDA/BPS—Statistics Tanah Datar Regency, Compilation of DDA

Tabel
Table 2.3.13**Jumlah Aparatur Sipil Negara Laki-laki pada Instansi Vertikal menurut Golongan di Kabupaten Tanah Datar, 2025****Number of Male State Civil Service of Central Institution by Education Attainment in Tanah Datar Regency, 2025**

Instansi Institution	SD Elemen- tary School	SLTP/ sedera- jat Lower Second- ary School	SMA/ sedera- jat Upper Second- ary School	D-1/D- 2/D-3 Dip-1/ Dip-2/ Dip-3	D-4/S-1 Dip-4/ Bach. Deg	S-2 Master Deg	S-3 Doctoral Deg
(1)	(2)	(3)	(4)	(5)	(6)	(7)	(8)
Kementerian Agama
Badan Pusat Statistik	–	–	4	1	8	3	–
Kementerian ATR/BPN
Pengadilan Negeri Batusangkar	–	–	–	–	–	–	–
Pengadilan Agama Batusangkar	–	–	6	1	12	5	–
Kejaksaan Negeri	–	–	11	2	18	5	–
Balai Pelestarian Cagar Budaya
Rumah Tahanan Negara	–	–	25	–	7	–	–
Kepolisian Resor Tanah Datar	–	–	252	–	62	15	1
Kodim 0307
KP2P (Kantor Pajak) Batusangkar	–	–	–	1	1	–	–
KPU	–	–	2	–	7	–	–
Jumlah/Total	–	–	300	5	115	28	1

Sumber/Source: Badan Pusat Statistik Kabupaten Tanah Datar, Kompilasi DDA/BPS–Statistics Tanah Datar Regency, Compilation of DDA



Tabel
Table 2.3.14

Jumlah Aparatur Sipil Negara Perempuan pada Instansi Vertikal menurut Golongan di Kabupaten Tanah Datar, 2025
Number of Female State Civil Service of Central Institution by Education Attainment in Tanah Datar Regency, 2025

Instansi Institution	SD Elemen- tary School	SLTP/ sedera- jat Lower Second- ary School	SMA/ sedera- jat Upper Second- ary School	D-1/D- 2/D-3 Dip-1/ Dip-2/ Dip-3	D-4/S-1 Dip-4/ Bach. Deg	S-2 Master Deg	S-3 Doctoral Deg
(1)	(2)	(3)	(4)	(5)	(6)	(7)	(8)
Kementerian Agama
Badan Pusat Statistik	–	–	1	1	10	3	–
Kementerian ATR/BPN
Pengadilan Negeri Batusangkar	–	–	–	–	–	–	–
Pengadilan Agama Batusangkar	–	–	2	6	7	4	–
Kejaksaan Negeri	–	–	10	8	8	2	–
Balai Pelestarian Cagar Budaya
Rumah Tahanan Negara	–	–	4	1	3	–	–
Kepolisian Resor Tanah Datar	–	–	11	–	6	–	–
Kodim 0307
KP2P (Kantor Pajak) Batusangkar	–	–	–	2	–	–	–
KPU	–	–	–	–	5	1	–
Jumlah/Total	–	–	28	18	39	10	–

Sumber/Source: Badan Pusat Statistik Kabupaten Tanah Datar, Kompilasi DDA/BPS–Statistics Tanah Datar Regency, Compilation of DDA

Tabel
Table 2.3.15

Jumlah Aparatur Sipil Negara pada Instansi Vertikal menurut Pendidikan Tertinggi yang Ditamatkan di Kabupaten Tanah Datar, 2025
Number of State Civil Service of Central Institution by Education Attainment in Tanah Datar Regency, 2025

Instansi Institution	SD Elemen- tary School	SLTP/ sedera- jat Lower Second- ary School	SMA/ sedera- jat Upper Second- ary School	D-1/D- 2/D-3 Dip-1/ Dip-2/ Dip-3	D-4/S-1 Dip-4/ Bach. Deg	S-2 Master Deg	S-3 Doctoral Deg
(1)	(2)	(3)	(4)	(5)	(6)	(7)	(8)
Kementerian Agama
Badan Pusat Statistik	–	–	5	2	18	6	–
Kementerian ATR/BPN
Pengadilan Negeri Batusangkar	–	–	–	–	–	–	–
Pengadilan Agama Batusangkar	–	–	8	7	19	9	–
Kejaksaan Negeri	–	–	22	10	26	7	–
Balai Pelestarian Cagar Budaya
Rumah Tahanan Negara	–	–	29	1	10	–	–
Kepolisian Resor Tanah Datar	–	–	263	–	68	15	1
Kodim 0307
KP2P (Kantor Pajak) Batusangkar	–	–	–	3	1	–	–
KPU	–	–	2	–	12	1	–
Jumlah/Total	–	–	329	23	154	38	1

Sumber/Source: Badan Pusat Statistik Kabupaten Tanah Datar, Kompilasi DDA/BPS–Statistics Tanah Datar Regency, Compilation of DDA



Tabel
Table 2.3.16

Jumlah Aparatur Sipil Negara Pejabat Struktural Instansi Vertikal menurut Jenis Kelamin di Kabupaten Tanah Datar, 2025
Number of State Civil Service of Central Institution Occupying Echelon Position by Sex in Tanah Datar Regency, 2025

Kantor Office	Eselon III Echelon III		Eselon IV Echelon IV		Eselon V Echelon V	
	L/M	P/F	L/M	P/F	L/M	P/F
(1)	(2)	(3)	(4)	(5)	(6)	(7)
Kementerian Agama
Badan Pusat Statistik	1	–	1	–	–	–
Kementerian ATR/BPN
Pengadilan Negeri Batusangkar	–	–	3	1	–	–
Pengadilan Agama Batusangkar	1	1	5	1	–	–
Kejaksaan Negeri	1	–	5	1	4	1
Balai Pelestarian Cagar Budaya
Rumah Tahanan Negara	–	–	1	–	2	1
Kepolisian Resor Tanah Datar	5	–	51	3	274	14
Kodim 0307
KP2P (Kantor Pajak) Batusangkar	–	–	1	–	–	–
KPU	1	–	1	2	–	–
Jumlah/Total	9	1	68	8	280	16

Sumber/Source: Badan Pusat Statistik Kabupaten Tanah Datar, Kompilasi DDA/BPS—Statistics Tanah Datar Regency, Compilation of DDA

Tabel 2.3.17 **Jumlah Aparatur Sipil Negara Pejabat Fungsional Instansi Vertikal menurut Jenis Kelamin di Kabupaten Tanah Datar, 2025**
Number of State Civil Service of Central Institutions Occupying Functional Position by Sex in Tanah Datar Regency, 2025

Kantor Office	Laki-laki Male	Perempuan Female	Jumlah Total
(1)	(2)	(3)	(4)
Kementerian Agama
Badan Pusat Statistik	8	14	22
Kementerian ATR/BPN
Pengadilan Negeri Batusangkar	–	1	1
Pengadilan Agama Batusangkar	–	3	3
Kejaksaan Negeri	4	8	12
Balai Pelestarian Cagar Budaya
Rumah Tahanan Negara	3	2	5
Kepolisian Resor Tanah Datar	330	17	347
Kodim 0307
KP2P (Kantor Pajak) Batusangkar	–	–	–
KPU	1	–	1
Jumlah/Total	346	45	391

Sumber/Source: Badan Pusat Statistik Kabupaten Tanah Datar, Kompilasi DDA/BPS—Statistics Tanah Datar Regency, Compilation of DDA



Tabel
Table 2.3.18

Jumlah Aparatur Sipil Negara Instansi Vertikal yang Memasuki Masa Pensiun menurut Jenis Kelamin di Kabupaten Tanah Datar, 2025
Number of State Civil Service of Central Institutions Entering Retirement Age by Sex in Tanah Datar Regency, 2025

Kantor Office	Laki-laki Male	Perempuan Female	Jumlah Total
(1)	(2)	(3)	(4)
Kementerian Agama
Badan Pusat Statistik	–	–	–
Kementerian ATR/BPN
Pengadilan Negeri Batusangkar	1	–	1
Pengadilan Agama Batusangkar	–	–	–
Kejaksaan Negeri	1	–	1
Balai Pelestarian Cagar Budaya
Rumah Tahanan Negara	–	–	–
Kepolisian Resor Tanah Datar	5	1	–
Kodim 0307
KP2P (Kantor Pajak) Batusangkar	–	–	–
KPU	–	–	–
Jumlah/Total	7	1	8

Sumber/Source: Badan Pusat Statistik Kabupaten Tanah Datar, Kompilasi DDA/BPS–Statistics Tanah Datar Regency, Compilation of DDA

Tabel
Table 2.3.19

Jumlah Pegawai Pemerintah dengan Perjanjian Kerja (PPPK) menurut Organisasi Perangkat Daerah dan Jenis Kelamin di Kabupaten Tanah Datar, 2025
Number of State Employees with Employment Agreements by Institution and Sex in Tanah Datar Regency, 2025

Organisasi Tingkat Daerah <i>Local Institution</i>		Laki-laki <i>Male</i>	Perempuan <i>Female</i>	Jumlah <i>Total</i>
(1)		(2)	(3)	(4)
A. Sekretariat/Secretary Offices				
1.	Sekretariat Daerah/ <i>Regional Secretary</i>	1	7	8
2.	Sekretariat DPRD/ <i>Secretary of Regional Representative Council</i>	–	–	–
B. Badan				
1.	Inpektorat/ <i>Inspector Office</i>	1	–	1
2.	Badan Perencanaan Pembangunan Daerah, Penelitian Dan Pengembangan/ <i>Regional Development Planning, Research and Development Agency</i>	–	–	–
3.	Badan Kepegawaian dan Pengembangan SDM/ <i>Staffing and Human Resource Agency</i>	–	–	–
4.	Badan Pengelolaan Keuangan Daerah/ <i>Regional Finance Management Agency</i>	–	5	5
5.	Badan Pengelolaan Pendapatan Daerah/ <i>Regional Revenues Management Agency</i>	–	3	3
6.	Badan Penanggulangan Bencana Daerah/ <i>Regional Disaster Management Agency</i>	–	–	–
C. Dinas/Departement				
1	Dinas Pendidikan dan Kebudayaan/ <i>Department of Education and Culture</i>	266	1.011	1.277
2	Dinas Kesehatan/ <i>Department of Health</i>	15	116	131
3	Dinas Pekerjaan Umum, Penatan Ruang, dan Pertanahan/ <i>Department of Public Works, Spatial Planning and Land</i>	–	1	1
4	Dinas Perumahan Rakyat, Kawasan Pemukiman, dan Lingkungan Hidup <i>Department of Housing, Residential Area and Environment</i>	–	–	–
5	Satuan Polisi Pamong Praja dan Pemadam Kebakaran <i>Civil Service Police Unit and Firefighter</i>	23	–	23



Lanjutan Tabel/Continued Table 2.3.19

Organisasi Tingkat Daerah <i>Local Institution</i>		Laki-laki <i>Male</i>	Perempuan <i>Female</i>	Jumlah <i>Total</i>
(1)	(2)	(3)	(4)	
6	Dinas Sosial, Pemberdayaan Perempuan, dan Perlindungan Anak <i>Department of Social, Women Empowerment and Child Protection</i>	–	–	–
7	Dinas Kependudukan dan Pencatatan Sipil/ <i>Department of Resident and Civil Registration</i>	–	–	–
8	Dinas Pemberdayaan Masyarakat Desa, Pengendalian Penduduk, dan Keluarga Berencana/ <i>Department of Village Society Empowerment, Population Control and Family Planning</i>	–	–	–
9	Dinas Perhubungan/ <i>Department of Transportation</i>	–	–	–
10	Dinas Komunikasi dan Informatika/ <i>Department of Communication and Informatics</i>	3	4	7
11	Dinas Penanaman Modal, Pelayanan Terpadu Satu Pintu/ <i>Department of Investment, One Stop Integrated Services</i>	1	3	4
12	Dinas Perpustakaan dan Kearsipan/ <i>Department of Library and Archives</i>	–	–	–
13	Dinas Pangan dan Perikanan/ <i>Department of Food Security and Fishery</i>	1	–	1
14	Dinas Pariwisata, Pemuda, dan Olahraga/ <i>Department of Tourism, Youth and Sport</i>	2	2	4
15	Dinas Pertanian/ <i>Department of Agriculture</i>	21	28	49
16	Dinas Koperasi UKM dan Perdagangan/ <i>Department of Cooperatives, Micro and Small Enterprises, and Trade</i>	1	–	1
17	Dinas Tenaga Kerja dan Perindustrian/ <i>Department of Labor and Industries</i>	–	–	–
18	Rumah Sakit Umum Daerah/ <i>Regional Public Hospital</i>	22	96	118
D. Kantor/Offices				
1	Kantor Kesatuan Bangsa dan Politik/ <i>Office of Nation and Political Unity</i>	1	3	4
E. Kantor Camat/District Offices				
1	Kantor Camat Rambatan/ <i>Rambatan District Office</i>	–	–	–
2	Kantor Camat X Koto/X Koto District Office	–	–	–
3	Kantor Camat Pariangan/ <i>Pariangan District Office</i>	–	–	–

Lanjutan Tabel/*Continued Table 2.3.19*

Organisasi Tingkat Daerah <i>Local Institution</i>		Laki-laki <i>Male</i>	Perempuan <i>Female</i>	Jumlah <i>Total</i>
(1)	(2)	(3)	(4)	
4 Kantor Camat Lima Kaum/ <i>Lima Kaum District Office</i>	–	–	–	
5 Kantor Camat Tanjung Emas/ <i>Tanjung Emas District Office</i>	–	–	–	
6 Kantor Camat Sungayang/ <i>Sungayang District Office</i>	–	–	–	
7 Kantor Camat Sungai Tarab/ <i>Sungai Tarab District Office</i>	–	–	–	
8 Kantor Camat Salimpaung/ <i>Salimpaung District Office</i>	–	–	–	
9 Kantor Camat Lintau Buo Utara/ <i>Lintau Buo Utara District Office</i>	–	–	–	
10 Kantor Camat Lintau Buo/ <i>Lintau Buo District Office</i>	–	–	–	
11 Kantor Camat Padang Ganting/ <i>Padang Ganting District Office</i>	–	–	–	
12 Kantor Camat Tanjung Baru/ <i>Tanjung Baru District Office</i>	–	–	–	
13 Kantor Camat Batipuah Selatan/ <i>Batipuah Selatan District Office</i>	1	–	1	
14 Kantor Camat Batipuh/ <i>Batipuh District Office</i>	–	–	–	
F. Diperbantukan/ <i>Seconded</i>	–	–	–	
G. Non Aktif/ <i>Inactive</i>	–	–	–	
Jumlah/Total	359	1.279	1.638	

Sumber/*Source*: Badan Kepegawaian dan Pengembangan Sumber Daya Manusia Kabupaten Tanah Datar/*Staffing and Human Resource Agency of Tanah Datar Regency*



Tabel
Table 2.3.20

Jumlah Pegawai Pemerintah dengan Perjanjian Kerja (PPPK) menurut Organisasi Perangkat Daerah dan Golongan di Kabupaten Tanah Datar, 2025
Number of State Employees with Employment Agreements by Institution and Rank in Tanah Datar Regency, 2025

Organisasi Tingkat Daerah <i>Local Institution</i>	Golongan V <i>Rank V</i>	Golongan VII <i>Rank VII</i>	Golongan IX <i>Rank IX</i>	Golongan X <i>Rank X</i>	Jumlah Total
(1)	(2)	(3)	(4)	(5)	(6)
A. Sekretariat/Secretary Offices					
1. Sekretariat Daerah/ <i>Regional Secretary</i>	1	–	7	–	8
2. Sekretariat DPRD/ <i>Secretary of Regional Representative Council</i>	–	–	–	–	–
B. Badan					
1. Inpektorat/ <i>Inspector Office</i>	–	–	1	–	1
2. Badan Perencanaan Pembangunan Daerah, Penelitian Dan Pengembangan/ <i>Regional Development Planning, Research and Development Agency</i>	–	–	–	–	–
3. Badan Kepegawaian dan Pengembangan SDM/ <i>Staffing and Human Resource Agency</i>	–	–	–	–	–
4. Badan Pengelolaan Keuangan Daerah/ <i>Regional Finance Management Agency</i>	–	–	5	–	5
5. Badan Pengelolaan Pendapatan Daerah/ <i>Regional Revenues Management Agency</i>	–	–	3	–	3
6. Badan Penanggulangan Bencana Daerah/ <i>Regional Disaster Management Agency</i>	–	–	–	–	–
C. Dinas/Departement					
1 Dinas Pendidikan dan Kebudayaan/ <i>Department of Education and Culture</i>	1	–	1.275	–	1.277
2 Dinas Kesehatan/ <i>Department of Health</i>	–	90	27	14	131
3 Dinas Pekerjaan Umum, Penatan Ruang, dan Pertanahan/ <i>Department of Public Works, Spatial Planning and Land</i>	1	–	–	–	1

Lanjutan Tabel/*Continued Table 2.3.20*

Organisasi Tingkat Daerah <i>Local Institution</i>		Golon- gan V <i>Rank V</i>	Golon- gan VII <i>Rank VII</i>	Golon- gan IX <i>Rank IX</i>	Golon- gan X <i>Rank X</i>	Jumlah <i>Total</i>
(1)	(2)	(3)	(4)	(5)	(6)	
4	Dinas Perumahan Rakyat, Kawasan Pemukiman, dan Lingkungan Hidup <i>Department of Housing, Residential Area and Environment</i>	–	–	–	–	–
5	Satuan Polisi Pamong Praja dan Pemadam Kebakaran <i>Civil Service Police Unit and Firefighter</i>	23	–	–	–	23
6	Dinas Sosial, Pemberdayaan Perempuan, dan Perlindungan Anak <i>Department of Social, Women Empowerment and Child Protection</i>	–	–	–	–	–
7	Dinas Kependudukan dan Pencatatan Sipil/ <i>Department of Resident and Civil Registration</i>	–	–	–	–	–
8	Dinas Pemberdayaan Masyarakat Desa, Pengendalian Penduduk, dan Keluarga Berencana/ <i>Deaprtment of Village Society Empowerment, Population Control and Family Planning</i>	–	–	–	–	–
9	Dinas Perhubungan/ <i>Department of Transportation</i>	–	–	–	–	–
10	Dinas Komunikasi dan Informatika/ <i>Department of Communication and Informatics</i>	–	–	7	–	7
11	Dinas Penanaman Modal, Pelayanan Terpadu Satu Pintu/ <i>Department of Investment, One Stop Integrated Services</i>	–	2	2	–	4
12	Dinas Perpustakaan dan Kearsipan/ <i>Department of Library and Archives</i>	–	–	–	–	–
13	Dinas Pangan dan Perikanan/ <i>Department of Food Security and Fishery</i>	–	–	1	–	1
14	Dinas Pariwisata, Pemuda, dan Olahraga/ <i>Department of Tourism, Youth and Sport</i>	–	–	4	–	4
15	Dinas Pertanian/ <i>Department of Agriculture</i>	15	4	29	1	49



Lanjutan Tabel/Continued Table 2.3.20

Organisasi Tingkat Daerah <i>Local Institution</i>		Golon- gan V Rank V	Golon- gan VII Rank VII	Golon- gan IX Rank IX	Golon- gan X Rank X	Jumlah Total
(1)		(2)	(3)	(4)	(5)	(6)
16	Dinas Koperasi UKM dan Perdagangan/ <i>Department of Cooperatives, Micro and Small Enterprises, and Trade</i>	–	–	1	–	1
17	Dinas Tenaga Kerja dan Perindustrian/ <i>Department of Labor and Industries</i>	–	–	–	–	–
18	Rumah Sakit Umum Daerah/ <i>Regional Public Hospital</i>	–	105	1	12	118
D. Kantor/Offices						
1	Kantor Kesatuan Bangsa dan Politik/ <i>Office of Nation and Political Unity</i>	–	–	4	–	4
E. Kantor Camat/District Offices						
1	Kantor Camat Rambatan/ <i>Rambatan District Office</i>	–	–	–	–	–
2	Kantor Camat X Koto/X Koto District Office	–	–	–	–	–
3	Kantor Camat Pariangan/ <i>Pariangan District Office</i>	–	–	–	–	–
4	Kantor Camat Lima Kaum/ <i>Lima Kaum District Office</i>	–	–	–	–	–
5	Kantor Camat Tanjung Emas/ <i>Tanjung Emas District Office</i>	–	–	–	–	–
6	Kantor Camat Sungayang/ <i>Sungayang District Office</i>	–	–	–	–	–
7	Kantor Camat Sungai Tarab/ <i>Sungai Tarab District Office</i>	–	–	–	–	–
8	Kantor Camat Salimpaung/ <i>Salimpaung District Office</i>	–	–	–	–	–
9	Kantor Camat Lintau Buo Utara/ <i>Lintau Buo Utara District Office</i>	–	–	–	–	–
10	Kantor Camat Lintau Buo/ <i>Lintau Buo District Office</i>	–	–	–	–	–
11	Kantor Camat Padang Ganting/ <i>Padang Ganting District Office</i>	–	–	–	–	–
12	Kantor Camat Tanjung Baru/ <i>Tanjung Baru District Office</i>	–	–	–	–	–

Lanjutan Tabel/*Continued Table 2.3.20*

Organisasi Tingkat Daerah <i>Local Institution</i>		Golon- gan V <i>Rank V</i>	Golon- gan VII <i>Rank VII</i>	Golon- gan IX <i>Rank IX</i>	Golon- gan X <i>Rank X</i>	Jumlah <i>Total</i>
(1)	(2)	(3)	(4)	(5)	(6)	
13 Kantor Camat Batipuh Selatan/ <i>Batipuh Selatan District Office</i>	–	–	–	–	1	
14 Kantor Camat Batipuh/ <i>Batipuh District Office</i>	–	–	–	–	–	
F. Diperbantukan/ <i>Seconded</i>	–	–	–	–	–	
G. Non Aktif/ <i>Inactive</i>	–	–	–	–	–	
Jumlah/Total	41	201	1.367	27	1.638	

Sumber/*Source*: Badan Kepegawaian dan Pengembangan Sumber Daya Manusia Kabupaten Tanah Datar/*Staffing and Human Resource Agency of Tanah Datar Regency*



Tabel
Table 2.3.21

Jumlah Pegawai Pemerintah dengan Perjanjian Kerja (PPPK) menurut Organisasi Perangkat Daerah dan Pendidikan Tertinggi yang Ditamatkan di Kabupaten Tanah Datar, 2025
Number of State Employees with Employment Agreements by Institution and Educational Attainment in Tanah Datar Regency, 2025

Organisasi Tingkat Daerah <i>Local Institution</i>	Pendidikan/ <i>Education</i>					
	SD <i>Primary School</i>	SLTP <i>Lower Secondary School</i>	SLTA <i>Upper Secondary School</i>	D-I <i>Dip-1</i>	D-II <i>Dip-2</i>	D-III <i>Dip-3</i>
(1)	(2)	(3)	(4)	(5)	(6)	(7)
A. Sekretariat/Secretary Offices						
1. Sekretariat Daerah/ <i>Regional Secretary</i>	–	–	1	–	–	–
2. Sekretariat DPRD/ <i>Secretary of Regional Representative Council</i>	–	–	–	–	–	–
B. Badan						
1. Inpektorat/ <i>Inspector Office</i>	–	–	–	–	–	–
2. Badan Perencanaan Pembangunan Daerah, Penelitian Dan Pengembangan/ <i>Regional Development Planning, Research and Development Agency</i>	–	–	–	–	–	–
3. Badan Kepegawaian dan Pengembangan SDM/ <i>Staffing and Human Resource Agency</i>	–	–	–	–	–	–
4. Badan Pengelolaan Keuangan Daerah/ <i>Regional Finance Management Agency</i>	–	–	–	–	–	–
5. Badan Pengelolaan Pendapatan Daerah/ <i>Regional Revenues Management Agency</i>	–	–	–	–	–	–
6. Badan Penanggulangan Bencana Daerah/ <i>Regional Disaster Management Agency</i>	–	–	–	–	–	–
C. Dinas/Departement						
1. Dinas Pendidikan dan Kebudayaan/ <i>Department of Education and Culture</i>	–	1	1	–	–	–
2. Dinas Kesehatan/ <i>Department of Health</i>	–	–	–	–	–	90

Lanjutan Tabel/*Continued Table 2.3.21*

Organisasi Tingkat Daerah <i>Local Institution</i>	Pendidikan/ <i>Education</i>					
	SD <i>Primary School</i>	SLTP <i>Lower Secondary School</i>	SLTA <i>Upper Secondary School</i>	D-I <i>Dip-1</i>	D-II <i>Dip-2</i>	D-III <i>Dip-3</i>
(1)	(2)	(3)	(4)	(5)	(6)	(7)
3 Dinas Pekerjaan Umum, Penatan Ruang, dan Pertanahan/ <i>Department of Public Works, Spatial Planning and Land</i>	-	-	1	-	-	-
4 Dinas Perumahan Rakyat, Kawasan Pemukiman, dan Lingkungan Hidup <i>Department of Housing, Residential Area and Environment</i>	-	-	-	-	-	-
5 Satuan Polisi Pamong Praja dan Pemadam Kebakaran <i>Civil Service Police Unit and Firefighter</i>	-	-	23	-	-	-
6 Dinas Sosial, Pemberdayaan Perempuan, dan Perlindungan Anak <i>Department of Social, Women Empowerment and Child Protection</i>	-	-	-	-	-	-
7 Dinas Kependudukan dan Pencatatan Sipil/ <i>Department of Resident and Civil Registration</i>	-	-	-	-	-	-
8 Dinas Pemberdayaan Masyarakat Desa, Pengendalian Penduduk, dan Keluarga Berencana/ <i>Department of Village Society Empowerment, Population Control and Family Planning</i>	-	-	-	-	-	-
9 Dinas Perhubungan/ <i>Department of Transportation</i>	-	-	-	-	-	-
10 Dinas Komunikasi dan Informatika/ <i>Department of Communication and Informatics</i>	-	-	-	-	-	-



Lanjutan Tabel/Continued Table 2.3.21

	Organisasi Tingkat Daerah <i>Local Institution</i>	Pendidikan/ <i>Education</i>					
		SD <i>Primary School</i>	SLTP <i>Lower Secondary School</i>	SLTA <i>Upper Secondary School</i>	D-I <i>Dip-1</i>	D-II <i>Dip-2</i>	D-III <i>Dip-3</i>
	(1)	(2)	(3)	(4)	(5)	(6)	(7)
11	Dinas Penanaman Modal, Pelayanan Terpadu Satu Pintu/ <i>Department of Investment, One Stop Integrated Services</i>	-	-	-	-	-	2
12	Dinas Perpustakaan dan Kearsipan/ <i>Department of Library and Archives</i>	-	-	-	-	-	-
13	Dinas Pangan dan Perikanan/ <i>Department of Food Security and Fishery</i>	-	-	-	-	-	-
14	Dinas Pariwisata, Pemuda, dan Olahraga/ <i>Department of Tourism, Youth and Sport</i>	-	-	-	-	-	-
15	Dinas Pertanian/ <i>Department of Agriculture</i>	-	-	15	-	-	4
16	Dinas Koperasi UKM dan Perdagangan/ <i>Department of Cooperatives, Micro and Small Enterprises, and Trade</i>	-	-	-	-	-	-
17	Dinas Tenaga Kerja dan Perindustrian/ <i>Department of Labor and Industries</i>	-	-	-	-	-	-
18	Rumah Sakit Umum Daerah/ <i>Regional Public Hospital</i>	-	-	-	-	-	105
D. Kantor/Offices							
1	Kantor Kesatuan Bangsa dan Politik/ <i>Office of Nation and Political Unity</i>	-	-	-	-	-	-
E. Kantor Camat/District Offices							
1	Kantor Camat Rambatan/ <i>Rambatan District Office</i>	-	-	-	-	-	-
2	Kantor Camat X Koto/ <i>X Koto District Office</i>	-	-	-	-	-	-
3	Kantor Camat Pariangan/ <i>Pariangan District Office</i>	-	-	-	-	-	-
4	Kantor Camat Lima Kaum/ <i>Lima Kaum District Office</i>	-	-	-	-	-	-
5	Kantor Camat Tanjung Emas/ <i>Tanjung Emas District Office</i>	-	-	-	-	-	-

Lanjutan Tabel/*Continued Table 2.3.21*

	Organisasi Tingkat Daerah <i>Local Institution</i>	Pendidikan/ <i>Education</i>					
		SD <i>Primary School</i>	SLTP <i>Lower Secondary School</i>	SLTA <i>Upper Secondary School</i>	D-I <i>Dip-1</i>	D-II <i>Dip-2</i>	D-III <i>Dip-3</i>
	(1)	(2)	(3)	(4)	(5)	(6)	(7)
6	Kantor Camat Sungayang/ <i>Sungayang District Office</i>	-	-	-	-	-	-
7	Kantor Camat Sungai Tarab/ <i>Sungai Tarab District Office</i>	-	-	-	-	-	-
8	Kantor Camat Salimpaung/ <i>Salimpaung District Office</i>	-	-	-	-	-	-
9	Kantor Camat Lintau Buo Utara/ <i>Lintau Buo Utara District Office</i>	-	-	-	-	-	-
10	Kantor Camat Lintau Buo/ <i>Lintau Buo District Office</i>	-	-	-	-	-	-
11	Kantor Camat Padang Ganting/ <i>Padang Ganting District Office</i>	-	-	-	-	-	-
12	Kantor Camat Tanjung Baru/ <i>Tanjung Baru District Office</i>	-	-	-	-	-	-
13	Kantor Camat Batipuah Selatan/ <i>Batipuah Selatan District Office</i>	1	-	-	-	-	-
14	Kantor Camat Batipuh/ <i>Batipuh District Office</i>	-	-	-	-	-	-
	F. Diperbantukan/ <i>Secoded</i>	-	-	-	-	-	-
	G. Non Aktif/ <i>Inactive</i>	-	-	-	-	-	-
	Jumlah/Total	1	1	41	-	-	201

Lanjutan Tabel/*Continued Table 2.3.21*

Organisasi Tingkat Daerah <i>Local Institution</i>	Pendidikan/ <i>Education</i>				Jumlah/ <i>Total</i>
	D-IV <i>Dip-4</i>	S-1 <i>Bachelor Degree</i>	S-2 <i>Master Degree</i>	S-3 <i>Doctoral Degree</i>	
(1)	(8)	(9)	(10)	(11)	(12)
A. Sekretariat/Secretary Offices					
1. Sekretariat Daerah/ <i>Regional Secretary</i>	–	7	–	–	8
2. Sekretariat DPRD/ <i>Secretary of Regional Representative Council</i>	–	–	–	–	–
B. Badan					
1. Inspektorat/ <i>Inspector Office</i>	–	1	–	–	1
Badan Perencanaan Pembangunan Daerah, Penelitian Dan Pengembangan/ <i>Regional Development Planning, Research and Development Agency</i>	–	–	–	–	–
3. SDM/ <i>Staffing and Human Resource Agency</i>	–	–	–	–	–
4. Badan Pengelolaan Keuangan Daerah/ <i>Regional Finance Management Agency</i>	–	5	–	–	5
5. Badan Pengelolaan Pendapatan Daerah/ <i>Regional Revenues Management Agency</i>	–	3	–	–	3
6. Badan Penanggulangan Bencana Daerah/ <i>Regional Disaster Management Agency</i>	–	–	–	–	–
C. Dinas/Departement					
1 Dinas Pendidikan dan Kebudayaan/ <i>Department of Education and Culture</i>	–	1.275	–	–	1.277
2 Dinas Kesehatan/ <i>Department of Health</i>	10	17	14	–	131
3 Dinas Pekerjaan Umum, Penatan Ruang, dan Pertanahan/ <i>Department of Public Works, Spatial Planning and Land</i>	–	–	–	–	1
4 Dinas Perumahan Rakyat, Kawasan Pemukiman, dan Lingkungan Hidup/ <i>Department of Housing, Residential Area and Environment</i>	–	–	–	–	–

Lanjutan Tabel/Continued Table 2.3.21

Organisasi Tingkat Daerah <i>Local Institution</i>	Pendidikan/ <i>Education</i>				Jumlah/ <i>Total</i>
	D-IV <i>Dip-4</i>	S-1 <i>Bachelor Degree</i>	S-2 <i>Master Degree</i>	S-3 <i>Doctoral Degree</i>	
(1)	(8)	(9)	(10)	(11)	(12)
5 Satuan Polisi Pamong Praja dan Pemadam Kebakaran <i>Civil Service Police Unit and Firefighter</i>	–	–	–	–	23
6 Dinas Sosial, Pemberdayaan Perempuan, dan Perlindungan Anak <i>Department of Social, Women Empowerment and Child Protection</i>	–	–	–	–	–
7 Dinas Kependudukan dan Pencatatan Sipil/ <i>Department of Resident and Civil Registration</i>	–	–	–	–	–
8 Dinas Pemberdayaan Masyarakat Desa, Pengendalian Penduduk, dan Keluarga Berencana/ <i>Department of Village Society Empowerment, Population Control and Family Planning</i>	–	–	–	–	–
9 Dinas Perhubungan/ <i>Department of Transportation</i>	–	–	–	–	–
10 Dinas Komunikasi dan Informatika/ <i>Department of Communication and Informatics</i>	–	7	–	–	7
11 Dinas Penanaman Modal, Pelayanan Terpadu Satu Pintu/ <i>Department of Investment, One Stop Integrated Services</i>	–	2	–	–	4
12 Dinas Perpustakaan dan Kearsipan/ <i>Department of Library and Archives</i>	–	–	–	–	–
13 Dinas Pangan dan Perikanan/ <i>Department of Food Security and Fishery</i>	–	1	–	–	1
14 Dinas Pariwisata, Pemuda, dan Olahraga/ <i>Department of Tourism, Youth and Sport</i>	–	4	–	–	4
15 Dinas Pertanian/ <i>Department of Agriculture</i>	–	30	–	–	49



Lanjutan Tabel/Continued Table 2.3.21

Organisasi Tingkat Daerah <i>Local Institution</i>	Pendidikan/ <i>Education</i>				Jumlah/ <i>Total</i>
	D-IV <i>Dip-4</i>	S-1 <i>Bachelor Degree</i>	S-2 <i>Master Degree</i>	S-3 <i>Doctoral Degree</i>	
(1)	(8)	(9)	(10)	(11)	(12)
16 Dinas Koperasi UKM dan Perdagangan/ <i>Department of Cooperatives, Micro and Small Enterprises, and Trade</i>	–	1	–	–	1
17 Dinas Tenaga Kerja dan Perindustrian/ <i>Department of Labor and Industries</i>	–	–	–	–	–
18 Rumah Sakit Umum Daerah/ <i>Regional Public Hospital</i>	1	–	12	–	118
D. Kantor/ <i>Offices</i>					–
1 Kantor Kesatuan Bangsa dan Politik/ <i>Office of Nation and Political Unity</i>	–	4	–	–	4
E. Kantor Camat/ <i>District Offices</i>					–
1 Kantor Camat Rambatan/ <i>Rambatan District Office</i>	–	–	–	–	–
2 Kantor Camat X Koto/X Koto <i>District Office</i>	–	–	–	–	–
3 Kantor Camat Pariangan/ <i>Pariangan District Office</i>	–	–	–	–	–
4 Kantor Camat Lima Kaum/ <i>Lima Kaum District Office</i>	–	–	–	–	–
5 Kantor Camat Tanjung Emas/ <i>Tanjung Emas District Office</i>	–	–	–	–	–
6 Kantor Camat Sungayang/ <i>Sungayang District Office</i>	–	–	–	–	–
7 Kantor Camat Sungai Tarab/ <i>Sungai Tarab District Office</i>	–	–	–	–	–
8 Kantor Camat Salimpaung/ <i>Salimpaung District Office</i>	–	–	–	–	–
9 Kantor Camat Lintau Buo Utara/ <i>Lintau Buo Utara District Office</i>	–	–	–	–	–
10 Kantor Camat Lintau Buo/ <i>Lintau Buo District Office</i>	–	–	–	–	–
11 Kantor Camat Padang Ganting/ <i>Padang Ganting District Office</i>	–	–	–	–	–

Lanjutan Tabel/*Continued Table 2.3.21*

Organisasi Tingkat Daerah <i>Local Institution</i>	Pendidikan/ <i>Education</i>				Jumlah/ <i>Total</i>
	D-IV <i>Dip-4</i>	S-1 <i>Bachelor Degree</i>	S-2 <i>Master Degree</i>	S-3 <i>Doctoral Degree</i>	
(1)	(8)	(9)	(10)	(11)	(12)
12 Kantor Camat Tanjung Baru/ <i>Tanjung Baru District Office</i>	–	–	–	–	–
13 Kantor Camat Batipuah Selatan/ <i>Batipuh Selatan District Office</i>	–	–	–	–	1
14 Kantor Camat Batipuh/ <i>Batipuh District Office</i>	–	–	–	–	–
F. Diperbantukan/ <i>Seconded</i>	–	–	–	–	–
G. Non Aktif/ <i>Inactive</i>	–	–	–	–	–
Jumlah/Total	11	1.357	26	–	1.638

Sumber/*Source*: Badan Kepegawaian dan Pengembangan Sumber Daya Manusia Kabupaten Tanah Datar/*Staffing and Human Resource Agency of Tanah Datar Regency*



2.4 KEUANGAN PEMERINTAH GOVERNMENT FINANCE

Tabel 2.4.1 Target dan Realisasi Pendapatan Daerah di Kabupaten Tanah Datar (ribu rupiah), 2025
Targeted and Achieved Regional Revenues in Tanah Datar Regency (thousand Rp.), 2025

Sumber Penerimaan <i>Source of Admission</i>	Tahun Anggaran 2025 <i>Fiscal Year 2025</i>			
	Target <i>Target</i>	Realisasi <i>Realization</i>	Persentase <i>Percentage</i>	
(1)	(2)	(3)	(4)	
1. Pendapatan Asli Daerah (PAD) <i>Local Own-Source Revenue</i>	185.887.347,81	182.103.141,74	97,96	
2. Pendapatan Transfer <i>Transfer Revenue</i>	1.100.842.147,71	1.118.906.245,31	101,64	
3. Lain-lain Pendapatan yang Sah (HIBAH) <i>Other Revenue</i>	7.921.450,55	11.612.338,46	146,59	
Jumlah Total	2025	1.294.650.946,06	1.312.621.725,51	101,39
	2024	1.365.620.353,73	1.325.641.263,18	97,07
	2023	1.266.540.689,51	1.262.277.264,17	99,66
	2022	1.187.148.974,09	1.173.573.895,01	98,86
	2021	1.263.943.445,64	1.251.060.500,70	98,98

Sumber/Source: Badan Pengelola Pendapatan Daerah Kabupaten Tanah Datar/Office of Regional Revenue Management of Tanah Datar Regency

Tabel
Table 2.4.2

Target dan Realisasi Pendapatan Asli di Kabupaten Tanah Datar (ribu rupiah), 2025
Targeted and Achieved Local Own-Source Revenues in Tanah Datar Regency (thousand Rp.), 2025

Sumber Penerimaan PAD <i>Source of Local Own-source Revenues</i>	Tahun Anggaran 2025 <i>Fiscal Year 2025</i>		
	Target <i>Target</i>	Realisasi <i>Realization</i>	Persentase <i>Percentage</i>
(1)	(2)	(3)	(4)
1. Pajak Daerah <i>Local Taxes</i>	53.057.468,63	48.527.769,06	91,46
2. Retribusi Daerah <i>Local Retribution</i>	100.681.137,66	101.219.791,75	100,54
3. Hasil Pengelolaan Kekayaan Daerah yang dipisahkan <i>Local Own Source Assets</i>	26.875.324,22	26.876.336,07	100,00
4. Lain-lain Pendapatan Asli Daerah <i>Other Local Own Source Assets</i>	5.252.228,32	5.425.342,14	103,30
Jumlah Total			
2025	185.887.347,81	182.103.141,74	97,96
2024	165.107.447,75	160.528.975,41	97,23
2023	148.527.936,54	150.888.841,22	101,59
2022	127.561.705,91	144.522.245,75	113,30
2021	113.609.995,99	121.384.958,23	106,84

Sumber/Source: Badan Pengelola Pendapatan Daerah Kabupaten Tanah Datar/Office of Regional Revenue Management of Tanah Datar Regency



Tabel
Table 2.4.3

Target dan Realisasi Pendapatan Transfer di Kabupaten Tanah Datar (ribu rupiah), 2025
Targeted and Achieved Transferred Revenues in Tanah Datar Regency (thousand Rp.), 2025

Sumber Penerimaan Transfer <i>Source of Transferred Revenues</i>	Tahun Anggaran 2025 <i>Fiscal Year 2025</i>		
	Target <i>Target</i>	Realisasi <i>Realization</i>	Persentase <i>Percentage</i>
(1)	(2)	(3)	(4)
1. Transfer Pemerintah Pusat Dana Perimbangan <i>Fiscal balance transfers from the central government</i>	1.047.566.623,16	1.063.171.128,89	101,49
2. Transfer Pemerintah Pusat Lainnya <i>Other transfers from the central government</i>	53.275.524,55	55.735.116,42	104,62
3. Transfer Pemerintah Provinsi <i>Transfers from Provincial Government</i>	—	—	—
Jumlah Total			
2025	1.100.842.147,71	1.118.906.245,31	101,64
2024	1.199.762.905,98	1.165.112.287,77	97,11
2023	1.114.692.752,96	1.103.417.759,47	98,99
2022	1.055.398.173,18	1.025.167.694,26	97,14
2021	1.097.663.968,58	1.077.614.071,75	98,17

Sumber/Source: Badan Pengelola Pendapatan Daerah Kabupaten Tanah Datar/Office of Regional Revenue Management of Tanah Datar Regency

Tabel
Table 2.4.4

Target dan Realisasi Lain-lain Pendapatan yang Sah di Kabupaten Tanah Datar (ribu rupiah), 2025
Targeted and Achieved Other Lawful Local Revenues in Tanah Datar Regency (thousand Rp.), 2025

Sumber Lain-lain Pendapatan yang Sah Source of Other Lawful Local Revenues		Tahun Anggaran 2025 Fiscal Year 2025		
		Target Target	Realisasi Realization	Persentase Percentage
(1)		(2)	(3)	(4)
1.	Pendapatan Hibah Grant Revenues	7.921.450,55	5.189.387,91	65,51
2.	Pendapatan Lainnya Other Revenues	–	6.422.950,55	–
Jumlah Total	2025	7.921.450,55	11.612.338,46	146,59
	2024	750.000,00	675.484,00	90,06
	2023	3.320.000,00	7.970.663,48	240,08
	2022	4.179.095,00	3.883.955,00	92,94
	2021	52.669.481,07	52.061.470,72	98,85

Sumber/Source: Badan Pengelola Pendapatan Daerah Kabupaten Tanah Datar/Office of Regional Revenue Management of Tanah Datar Regency



Tabel
Table 2.4.5

Target dan Realisasi Belanja Daerah di Kabupaten Tanah Datar (ribu rupiah), 2025
Targeted and Achieved Regional Expenditures in Tanah Datar Regency (thousand Rp.), 2025

Jenis Belanja Type of Expenditure	Tahun Anggaran 2025 Fiscal Year 2025		
	Target Target	Realisasi Realization	Persentase Percentage
(1)	(2)	(3)	(4)
1. Belanja Operasi Operational Expenditures	1.066.732.366,49	1.001.178.851,22	93,85
2. Belanja Modal Capital Expenditures	107.961.130,38	99.532.759,29	92,19
3. Belanja Tak Terduga Unexpected Expenditures	6.208.853,00	3.098.468,00	49,90
4. Belanja Transfer Transfer Expenditures	152.954.887,92	146.131.582,32	95,53
Jumlah Total			
2024	1.333.857.237,79	1.249.941.660,83	93,71
2023	1.444.187.319,89	1.365.189.425,48	94,53
2022	1.353.250.990,37	1.263.875.980,30	93,40
2021	1.288.136.563,23	1.186.934.494,82	92,14
2020	1.332.019.634,62	1.207.767.847,11	90,67

Sumber/Source: Badan Pengelola Keuangan Daerah Kabupaten Tanah Datar/Office of Regional Financial Management of Tanah Datar Regency

Tabel
Table 2.4.6

Target dan Realisasi Belanja Operasional di Kabupaten Tanah Datar (ribu rupiah), 2025
Targeted and Achieved Operational Expenditures in Tanah Datar Regency (thousand Rp.), 2025

Jenis Belanja Operasional <i>Type of Operational Expenditure</i>	Tahun Anggaran 2025 <i>Fiscal Year 2025</i>		
	Target <i>Target</i>	Realisasi <i>Realization</i>	Persentase <i>Percentage</i>
(1)	(2)	(3)	(4)
1. Belanja Pegawai <i>Personnel Expenditures</i>	720.611.344,23	688.756.962,64	95,57
2. Belanja Barang <i>Goods and Services Expenditures</i>	321.865.399,15	289.146.849,70	89,83
3. Belanja Subsidi <i>Subsidy Expenditures</i>	485.000,00	52.906,67	10,90
4. Belanja Hibah <i>Grant Expenditures</i>	20.996.401,01	20.805.893,12	99,09
5. Belanja Bantuan Sosial <i>Social Assistance Expenditures</i>	2.774.222,10	2.416.239,10	87,09
6. Belanja Bantuan Keuangan <i>Financial Aid Expenditures</i>	—	—	—
Jumlah <i>Total</i>			
2025	1.066.732.366,49	1.001.178.851,22	93,85
2024	1.123.934.130,07	1.056.186.174,99	93,97
2023	1.031.367.338,67	955.299.324,20	92,62
2022	1.002.524.626,42	917.865.291,85	91,56
2021	997.766.669,78	911.571.581,05	91,36

Sumber/Source: Badan Pengelola Keuangan Daerah Kabupaten Tanah Datar/Office of Regional Financial Management of Tanah Datar Regency



Tabel
Table 2.4.7

Target dan Realisasi Belanja Modal di Kabupaten Tanah Datar (ribu rupiah), 2025
Targeted and Achieved Capital Expenditures in Tanah Datar Regency (thousand Rp.), 2025

Jenis Belanja Modal <i>Type of Capital Expenditure</i>	Tahun Anggaran 2025 <i>Fiscal Year 2025</i>		
	Target <i>Target</i>	Realisasi <i>Realization</i>	Persentase <i>Percentage</i>
(1)	(2)	(3)	(4)
1. Belanja Tanah <i>Land Expenditures</i>	–	–	–
2. Belanja Peralatan dan Mesin <i>Equipment and Machine Expenditures</i>	62.747.882,76	58.485.926,02	93,20
3. Belanja Bunga <i>Interest Expenditures</i>	30.637.610,22	27.609.108,52	90,11
4. Belanja Jalan, Irigasi & Jaringan <i>Road, Irrigation and Network Expenditures</i>	7.940.310,00	7.246.505,39	91,26
5. Belanja Aset Tetap Lainnya <i>Other Fixed Assets Expenditures</i>	6.050.727,41	5.663.631,25	93,60
6. Belanja Aset Lainnya <i>Other Assets Expenditures</i>	584.600,00	527.588,12	90,24
	107.961.130,38	99.532.759,29	92,19
	151.591.515,82	143.408.477,34	94,60
Jumlah <i>Total</i>	147.550.332,27	139.528.482,64	94,56
	122.919.856,87	112.271.747,69	91,34
	161.234.249,35	142.518.736,75	88,39

Sumber/Source: Badan Pengelola Keuangan Daerah Kabupaten Tanah Datar/Office of Regional Financial Management of Tanah Datar Regency

Tabel 2.4.8 Target dan Realisasi Belanja Transfer Bagi Hasil di Kabupaten Tanah Datar (ribu rupiah), 2025
Targeted and Achieved Transfer Sharing Fund Expenditures in Tanah Datar Regency (thousand Rp.), 2025

Sumber Belanja Transfer Bagi Hasil <i>Transferred Sharing Fund Expenditures</i>	Tahun Anggaran 2025 <i>Fiscal Year 2025</i>		
	Target <i>Target</i>	Realisasi <i>Realization</i>	Persentase <i>Percentage</i>
(1)	(2)	(3)	(4)
1. Bagi Hasil Pajak <i>Tax Sharing Fund</i>	7.728.227,52	3.965.608,63	51,31
2. Bagi Hasil Retribusi <i>Retribution Sharing Fund</i>	961.909,50	739.418,69	76,86
3. Bantuan Keuangan <i>Financial Support</i>	144.264.750,90	141.426.555,00	98,03
Jumlah Total			
2025	152.954.887,92	146.131.582,32	95,53
2024	160.595.555,28	159.468.978,07	99,30
2023	171.543.832,63	168.093.674,95	97,99
2022	152.437.199,56	153.792.013,20	100,89
2021	154.763.157,68	152.316.743,66	98,42

Sumber/Source: Badan Pengelola Keuangan Daerah Kabupaten Tanah Datar/Office of Regional Financial Management of Tanah Datar Regency



Tabel
Table 2.4.9

Target dan Realisasi Pembiayaan Daerah di Kabupaten Tanah Datar (ribu rupiah), 2025
Targeted and Achieved Local Financing in Tanah Datar Regency (thousand Rp.), 2025

Sumber Penerimaan <i>Source of Admission</i>	Tahun Anggaran 2025 <i>Fiscal Year 2025</i>		
	Target <i>Target</i>	Realisasi <i>Realization</i>	Persentase <i>Percentage</i>
(1)	(2)	(3)	(4)
Penerimaan Daerah/Local Revenues			
1. Penggunaan Sisa Lebih Perhitungan Anggaran (SiLPA) <i>Unspent Funds at End of Fiscal Year</i>	43.806.291,72	43.806.291,72	100,00
2. Pencairan Deposito Pemerintah Daerah <i>Local Government Deposit Disbursement</i>	–	–	–
3. Penerimaan Kembali Pinjaman Pegawai <i>Employees Loan Repayment</i>	–	–	–
4. Penerimaan Piutang Daerah <i>Local Government Funds Receivable</i>	–	–	–
5. Penarikan Investasi <i>Investment Withdrawal</i>	–	–	–
Pengeluaran Daerah/Local Expenditures			
1. Penyertaan Modal (Investasi) Pemerintah <i>Government Capital Participation</i>	5.000.000,00	–	–
2. Penyetoran Sisa Rek Hws	–	–	–
3. Pemberian Pinjaman <i>Loan Granting</i>	–	–	–
2025	38.806.291,72	43.806.291,72	112,58
2024	78.566.966,16	78.566.966,16	100,00
2023	86.710.300,87	86.710.300,87	100,00
2022	100.997.589,15	101.070.900,68	100,07
2021	68.076.188,97	68.076.188,97	100,00
Jumlah Total			

Sumber/Source: Badan Pengelola Keuangan Daerah Kabupaten Tanah Datar/Office of Regional Financial Management of Tanah Datar Regency

2.5 PROGRAM DAN PRODUK HUKUM PROGRAM AND LAW PRODUCTS

Tabel 2.5.1 **Jumlah Produk Hukum DPRD Kabupaten Tanah Datar, 2024–2025**
Table 2.5.1 **Number of Legal Products in Tanah Datar Regency, 2024–2025**

Produk Hukum Legal Products	2024	2025
(1)	(2)	(3)
Peraturan Daerah Regional Laws	–	–
Keputusan Daerah/Kesepakatan Regional Agreements	–	–
Keputusan Pimpinan DPRD Legislative Board Decisions	8	4
Keputusan DPRD Legislative Decisions	18	19
Persetujuan DPRD Legislative Agreements	–	–
Interpelasi Interpellations	–	–
Amandemen Amendements	–	–
Petisi Petitions	–	–
Pernyataan Statements	–	–
Jumlah/Total	26	23

Sumber/Source: Sekretariat DPRD Kabupaten Tanah Datar/Secretary Office of Regional Representative Council of Tanah Datar Regency



Tabel
Table 2.5.2

Jumlah Keputusan Bupati Tanah Datar yang Ditetapkan menurut Bulan, 2021–2025
Number of Tanah Datar Regent's Decisions Issued by Month, 2021–2025

Bulan Month	Banyaknya Keputusan Bupati Number of Regent's Decision				
	2021	2022	2023	2024	2025
(1)	(2)	(3)	(4)	(5)	(6)
Januari/January	25	29	74	37	27
Februari/February	29	72	33	51	33
Maret/March	50	51	55	42	51
April/April	43	28	48	34	35
Mei/May	43	47	64	35	39
Juni/June	32	61	40	42	31
Juli/July	25	38	37	65	52
Agustus/August	42	41	35	19	20
September/September	49	20	44	191	49
Oktober/October	36	49	21	1	47
November/November	56	44	98	25	47
Desember/December	45	45	45	42	79
Jumlah/Total	475	525	594	584	510

Sumber/Source: Sekretariat Daerah Kabupaten Tanah Datar/Regional Secretary of Tanah Datar Regency

Tabel
Table 2.5.3

**Jumlah Peraturan Bupati Tanah Datar yang Diterbitkan
menurut Bulan, 2025**
*Number of Tanah Datar Regent's Decrees Issued by Month,
2025*

Bulan Month	Jumlah Total
(1)	(2)
Januari/January	–
Februari/February	2
Maret/March	2
April/April	2
Mei/May	1
Juni/June	1
Juli/July	4
Agustus/August	2
September/September	–
Oktober/October	1
November/November	1
Desember/December	5
Jumlah/Total	21

Sumber/Source: Sekretariat Daerah Kabupaten Tanah Datar/Regional Secretary of Tanah Datar Regency



Tabel
Table 2.5.4

**Rekapitulasi Peraturan Daerah Pada Satuan Polisi
Pamong Praja dan Pemadam Kebakaran di Kabupaten
Tanah Datar, 2025**
*Local Regulations in Civil Police and Fire Fighters in Tanah
Datar Regency, 2025*

Nomor dan Tahun Diundangkan <i>Number and Years of Regulation</i>	Tentang <i>Concerning</i>	Catatan <i>Note</i>
(1)	(2)	
Perda No 4 Tahun 2023	Kententraman dan Ketertiban Umum	115 Kegiatan

Sumber/Source: Satuan Polisi Pamong Praja dan Pemadam Kebakaran/*Civil Service Police Unit and Firefighters*

<https://tanahdatarkab.bps.go.id>

2.6 MILITER MILITARY

Tabel 2.6.1 **Personil Kodim 0307 Tanah Datar menurut Pangkat dan Jenis Kelamin, 2024**
Table 2.6.1 Kodim 0307 Tanah Datar Personnels by Rank and Gender, 2024

Pangkat <i>Rank</i>	Jenis Kelamin <i>Sex</i>		Jumlah <i>Total</i>
	Laki-laki <i>Male</i>	Perempuan <i>Female</i>	
(1)	(2)	(3)	(4)
Letnan Kolonel <i>Lieutenant Colonel</i>	1	–	1
Mayor <i>Major</i>	2	–	2
Kapten <i>Captain</i>	3	–	3
Letnan Satu/Letnan Dua <i>First/Second Lieutenant</i>	5	–	5
Pembantu Letnan Satu/Pembantu Letnan Dua <i>Chief Warrant Officer/Warrant Officer</i>	4	–	4
Sersan Mayor <i>Sergeant Major</i>	9	–	9
Sersan Kepala <i>Chief Sergeant</i>	31	–	31
Sersan Satu/Sersan Dua <i>First/Second Sergeant</i>	98	–	98
Kopral Kepala/Kopral Satu/Kopral Dua <i>Chief/First/Second Corporal</i>	39	–	39
Prajurit Kepala/Prajurit Satu/Prajurit Dua <i>Chief/First/Second Private</i>	14	–	14
Aparatur Sipil Negara <i>Civil Servant</i>	1	2	3
Jumlah/Total	207	2	209

Sumber/Source: Komando Distrik Militer 0307/District Military Command 0307

BAB III/CHAPTER III

PENDUDUK DAN KETENAGAKERJAAN

POPULATION AND EMPLOYMENT



2025

Tingkat Partisipasi Angkatan Kerja (TPAK)
Labor Force Participation Rate (LFPR)



Jumlah penduduk Kabupaten Tanah Datar
Tanah Datar Regency population

392,74

ribu jiwa/thousand people



Penduduk usia kerja (15th+)

Working age population (aged at least 15 yrs)

307,70 ribu jiwa
(78,34%) *thsd. people*



Penduduk bukan usia kerja

Non working age population

85,04 ribu jiwa
(21,65%) *thsd. people*



Angkatan kerja

Economically active

224,68 ribu jiwa
(73,01%) *thsd. people*



Bukan angkatan kerja

Not economically active

83,75 ribu jiwa
(27,21%) *thsd. people*



Bekerja
Working

212.862
jiwa/people
(94,74%)



Pengangguran
Unemployed

11.818
jiwa/people
(5,25%)



Bersekolah
Attending school

20.797
jiwa/people
(24,83%)



Mengurus rumah tangga
Housekeeping

49.504
jiwa/people
(59,1%)



Lainnya
Others

13.457
jiwa/people
(16,06%)

Tingkat Pengangguran Terbuka (TPT)
Unemployment Rate (UR)



PENJELASAN TEKNIS

1. Salah satu sumber data kependudukan adalah sensus penduduk yang dilaksanakan setiap sepuluh tahun sekali. Sensus penduduk telah dilaksanakan sebanyak tujuh kali sejak Indonesia merdeka, yaitu tahun 1961, 1971, 1980, 1990, 2000, 2010, dan 2020. Keenam sensus penduduk sebelumnya dilaksanakan dengan menggunakan metode tradisional, yaitu mencatat setiap penduduk dari rumah ke rumah. Pertama kalinya dalam sejarah sensus penduduk di Indonesia, Sensus Penduduk 2020 (SP2020) menggunakan metode kombinasi yaitu dengan memanfaatkan data Administrasi Kependudukan (Admindex) dari Direktorat Jenderal Kependudukan dan Pencatatan Sipil (Ditjen Dukcapil) Kementerian Dalam Negeri (Kemendagri) sebagai data dasar pelaksanaan SP2020. Hal ini dirancang dan dilaksanakan sebagai upaya untuk mewujudkan "SATU DATA KEPENDUDUKAN INDONESIA. Cakupan penduduk pada SP2020 adalah seluruh penduduk yang tinggal di wilayah teritorial Indonesia, mencakup Warga Negara Indonesia (WNI) dan Warga Negara Asing (WNA) yang telah menetap atau berencana menetap di wilayah Indonesia selama minimal satu

TECHNICAL NOTES

1. *One of the source of demographic data is population census, which is conducted every ten years. Population Census has been conducted seven times since Indonesia's independence: 1961, 1971, 1980, 1990, 2000, 2010 and 2020. The previous six population censuses were carried out using the traditional method, canvassing each person door-to-door. For the first time in the history of the population census in Indonesia, the 2020 Population Census (SP2020) used a combined method, that is utilizing Population Administration data managed by the Directorate General of Population and Civil Registration of the Ministry of Home Affairs as the basic data for the population census. This is designed and implemented as an effort to realize "ONE INDONESIAN POPULATION DATA". The target for population coverage in Population Census 2020 is all residents who live in Indonesia's territory, including Indonesian citizens (WNI) and foreign citizens (WNA) who have stayed or plan to stay in Indonesian territory for at least one year. The Indonesian citizens who are covered also include those who are abroad, namely members of the Diplomatic Corps of the Republic of Indonesia and their families abroad and members of the TNI / POLRI and their families who are carrying*

tahun. WNI yang dicakup juga termasuk mereka yang berada di luar negeri, yaitu Anggota Korps Diplomatik Republik Indonesia beserta keluarganya di luar negeri dan Anggota TNI/POLRI beserta keluarganya yang sedang melakukan misi perdamaian di luar negeri. Pengumpulan data dalam SP2020 dilakukan dengan berbagai moda yaitu Sensus Penduduk Online, Drop Off - Pick Up (DOPU) Kuesioner, dan wawancara. Adanya pandemi Coronavirus Disease (COVID-19) yang dihadapi dunia sejak awal tahun 2020 mendorong banyak kantor statistik nasional (National Statistics Office – NSO) untuk melakukan penyesuaian tata kelola penyelenggaraan Sensus Penduduk, termasuk juga BPS. Pendataan penduduk semula direncanakan dengan wawancara dan membagi wilayah menjadi dua zona dengan mempertimbangkan ketersediaan akses internet, yaitu zona yang menggunakan kuesioner kertas (Paper and Pencil Interviewing, PAPI) dan zona yang menggunakan elektronik (Computer Assisted Personal Interviewing, CAPI). Dengan adanya tata kelola baru, pendataan penduduk dibagi menjadi tiga zona, yaitu Zona 1 DOPU, Zona 2 NonDOPU, dan Zona 3 Wawancara. Dalam publikasi ini, data yang disajikan

out Peacekeeping Missions abroad. Data collection in SP2020 is carried out in various modes, namely Online Population Census, Drop Off - Pick Up (DOPU) Questionnaires, and interviews. The existence of the Coronavirus Disease (COVID-19) pandemic facing the world since the beginning of 2020 has prompted many national statistical offices (NSO) to make adjustments to the governance of the implementation of the Population Census, including BPS - Statistics Indonesia. Population data collection is originally planned by interview and divided the area into two zones taking into account the availability of internet access, namely the zone that uses paper questionnaires (Paper and Pencil Interviewing, PAPI) and the zone that uses electronics (Computer Assisted Personal Interviewing, CAPI). With the adjusted business processes, population data collection is divided into three zones, namely Zone 1 DOPU, Zone2 Non-DOPU, and Zone 3 Interview. In this publication, the data presented are the SP2010 results (May) and the SP2020 results (September).



merupakan hasil SP2010 (Mei) dan hasil SP2020 (September).

2. Orang yang berdomisili di wilayah teritorial Indonesia, mencakup Warga Negara Indonesia (WNI) dan Warga Negara Asing (WNA) yang telah menetap selama satu tahun atau lebih atau berencana menetap di wilayah Indonesia selama minimal satu tahun. Pada sensus sebelumnya referensi waktu dalam konsep kependudukan adalah enam bulan. Perubahan ini didasari oleh UU No. 24 Tahun 2013 tentang Perubahan atas UU No. 23 Tahun 2006 tentang Administrasi Kependudukan pada Pasal 15.
 3. Laju pertumbuhan penduduk per tahun adalah angka yang menunjukkan rata-rata tingkat penambahan penduduk per tahun dalam jangka waktu tertentu. Angka ini dinyatakan sebagai persentase dari penduduk dasar. Metode penghitungan laju pertumbuhan penduduk metode geometrik.
 4. Kepadatan penduduk adalah ukuran persebaran penduduk yang menunjukkan jumlah penduduk untuk setiap kilometer persegi luas wilayah.
 5. Rasio jenis kelamin adalah perbandingan antara jumlah penduduk laki-laki dan jumlah penduduk perempuan pada suatu daerah dan waktu tertentu, yang biasanya dinyatakan dalam
2. *The population of Tanah Datar are all people who live in Indonesia's territory, including Indonesian citizens and foreign citizens who have lived for one year or more or for at least one year. In the previous census the time reference in the population concept was six months. This change is based on Law no. 24 of 2013 concerning Amendments to Law no. 23 of 2006 concerning Population Administration in Article 15.*
 3. *Annual population growth rate is a number that shows the average rate of population growth per year in a certain period of time. This rate is a percentage of the basic population. The method used by Statistics Indonesia is the geometric method.*
 4. *Population density is a measure of the distribution of the population which shows the total population for each square kilometer of area.*
 5. *Sex ratio is the ratio between total male population and total female population in a certain area and at a certain time, which is usually stated in the number of male residents per 100 female.*

banyaknya penduduk laki-laki per 100 perempuan.

6. Distribusi penduduk adalah pola persebaran penduduk di suatu wilayah, baik berdasarkan batas-batas geografis maupun berdasarkan batas-batas administrasi pemerintahan.
7. Komposisi penduduk adalah pola persebaran penduduk menurut karakteristiknya, contoh: penduduk menurut kelompok umur, penduduk menurut jenis kelamin.
8. Sumber utama data ketenagakerjaan adalah Survei Angkatan Kerja Nasional (Sakernas). Survei ini khusus dirancang untuk mengumpulkan informasi/data ketenagakerjaan. Sakernas pertama kali diselenggarakan pada tahun 1976, kemudian dilanjutkan pada tahun 1977 dan 1978. Pada tahun 1986-1993, Sakernas diselenggarakan secara triwulanan, sejak tahun 1994-2001, Sakernas dilaksanakan secara tahunan, yaitu setiap bulan Agustus. Pada tahun 2002-2004, di samping Sakernas Tahunan dilakukan pula Sakernas Triwulanan. Pada tahun 2005-2010, pengumpulan data Sakernas dilaksanakan secara semesteran pada Februari (Semester I) dan Agustus (Semester II). Tahun 2011-2014, Sakernas dilaksanakan Triwulanan, yaitu Februari (Triwulan I), Mei
6. *Population distribution is the pattern of population distribution in an area, either by geographic boundaries or by government administrative boundaries.*
7. *Population composition is the pattern of population distribution by its characteristics, example: population by age group, population by sex.*
8. *The main source of employment data is National Labour Force Survey (Sakernas). This survey is specifically designed to collect information on labour force statistics. The first Sakernas was conducted in 1976, then conducted annually during the period 1977-1978. During 1986-1993, Sakernas was conducted quarterly in all provinces in Indonesia, only since 1994 until 2001 Sakernas was conducted yearly, every August of the year. During the period 2002-2004, besides a yearly Sakernas, BPS also conducted a quarterly Sakernas. During the period 2005-2010, Sakernas has been conducted in semester period, i.e. February (First Semester) and August (Second Semester). During 2011-2014, Sakernas is conducted on a quarterly basis ie: February (First Quarter), May (Second Quarter), August (Third*



(Triwulan II), Agustus (Triwulan III), dan November (Triwulan IV). Sakernas Triwulanan ini dimaksudkan untuk memantau indikator ketenagakerjaan secara dini di Indonesia yang mengacu pada The Key Indicators of the Labour Market (KILM) yang direkomendasikan oleh The International Labour Organization (ILO). Mulai tahun 2015, pengumpulan data Sakernas dilaksanakan secara semesteran pada Februari (Semester I) dan Agustus (Semester II). Sejak Sakernas 2001, konsep status pekerjaan dan pengangguran mengalami perluasan dan penyempurnaan. Status pekerjaan yang pada Sakernas 2000 hanya 5 kategori, mulai tahun 2001 ditambahkan kategori baru, yaitu: pekerja bebas di pertanian dan pekerja bebas di nonpertanian. Selain itu, dalam rangka menyesuaikan dengan konsep ILO, konsep pengangguran terbuka diperluas, yaitu di samping mencakup penduduk yang aktif mencari pekerjaan, mencakup pula kelompok penduduk yang sedang mempersiapkan usaha/pekerjaan baru, kelompok penduduk yang tidak mencari pekerjaan karena merasa tidak mungkin mendapatkan pekerjaan, serta kelompok penduduk yang tidak aktif mencari pekerjaan dengan alasan sudah mempunyai

Quarter), and November (Fourth Quarter). A Quarterly Sakernas is aimed to monitor the prompt indicators of Indonesian labour market which referred to The Key Indicators of the Labour Market (KILM) recommended by The International Labour Organization (ILO). Since 2015, the Sakernas has been conducted on biannual basis again, the first semester on February and the later semester on August. Since Sakernas 2001, the concept of employment status and unemployment was revised. The employment status previously covered only 5 categories, but since 2001 two new categories of casual employee both in agriculture and non-agriculture sectors have been added. In addition, to adapt the ILO concept, the concept of unemployment was also extended. Unemployment covers population who were looking for work, population who were establishing a new business/firm/establishment, discouraged job seekers, and those who were not actively looking for work with the reason of already having job but not starting to work (future starter). The results of Sakernas for first semester were presented at provincial level (sample size 75,000 households), while for the second semester were presented up to regency/municipal level (sample size 300,000 households). Starting from Sakernas August

pekerjaan, tetapi belum mulai bekerja. Hasil Sakernas Semester disajikan sampai tingkat provinsi (jumlah Sementara itu, Sakernas Semester II disajikan sampai tingkat kabupaten/kota dengan jumlah sampel sebesar 300.000 rumah tangga. Mulai Sakernas Agustus 2021, penghitungan indikator menggunakan penimbang hasil proyeksi penduduk Survei Penduduk Antar Sensus (SUPAS) 2015.

9. Penduduk usia kerja adalah penduduk yang berumur 15 tahun ke atas.
10. Angkatan kerja adalah penduduk usia kerja (15 tahun ke atas) yang bekerja, punya pekerjaan namun sementara tidak bekerja, dan pengangguran.
11. Bekerja adalah kegiatan ekonomi yang dilakukan oleh seseorang dengan maksud memperoleh atau membantu memperoleh pendapatan atau keuntungan dan lamanya bekerja paling sedikit 1 jam secara kumulatif dalam seminggu yang lalu (termasuk pekerja keluarga tanpa upah yang membantu dalam suatu usaha/kegiatan ekonomi).
12. Jumlah jam kerja seluruhnya adalah jumlah jam kerja yang digunakan untuk bekerja (tidak termasuk jam kerja istirahat resmi dan jam kerja yang digunakan untuk hal-hal di luar pekerjaan).

2021, the calculation of indicators uses a weighting of the population projection results of the Intercensal Population Survey (SUPAS) 2015.

9. *Working age population is persons of 15 years and over.*
10. *Labor force or economically active are persons of 15 years and over, who in the previous week were working, temporarily absent from work but having jobs, and unemployment.*
11. *Working is economic activity conducted by a person and intended to earn income by doing work or helping to do work at least one hour continuously during the reference week (including unpaid family worker/s for any economic activity).*
12. *Total working hours is the total hours spent by an employee to perform all jobs (excluding the time used for other activities which are not classified as work).*



13. Lapangan usaha adalah bidang kegiatan dari pekerjaan/tempat bekerja di mana seseorang bekerja. Klasifikasi lapangan usaha mengikuti Klasifikasi Baku Lapangan Usaha Indonesia (KBLI) dalam 1 digit.
14. Status pekerjaan adalah kedudukan seseorang dalam unit usaha/kegiatan dalam melakukan pekerjaan.
15. Berusaha sendiri tanpa dibantu orang lain adalah bekerja atau berusaha dengan menanggung risiko secara ekonomis, yaitu tidak menggunakan pekerja dibayar maupun pekerja tak dibayar, termasuk yang sifat pekerjaannya memerlukan teknologi atau keahlian khusus.
16. Berusaha dibantu buruh tidak tetap/buruh tidak dibayar adalah bekerja atau berusaha atas risiko sendiri, dan menggunakan buruh/pekerja tak dibayar dan atau buruh/pekerja tidak tetap.
17. Berusaha dibantu buruh tetap/buruh dibayar adalah berusaha atas risiko sendiri dan mempekerjakan paling sedikit satu orang buruh/pekerja tetap yang dibayar.
18. Buruh/karyawan/pegawai adalah seseorang yang bekerja pada orang lain atau instansi/kantor/perusahaan secara tetap dengan menerima upah/gaji baik berupa uang maupun barang. Buruh yang tidak mempunyai majikan
13. *Industry is field of a person's activity or establishment. The classification of industries follows the Indonesia Standard Industrial Classification (KBLI) in one digit.*
14. *Employment status is the status of a person at his place of work or establishment where he was employed.*
15. *Own-account worker is a person who works at his own risk without assisted by paid per mount worker or unpaid worker include technical job or skill job.*
16. *Employer assisted by temporary workers/unpaid worker is a person who works at his own risk and assisted by temporary worker/unpaid worker.*
17. *Employer assisted by permanent workers/paid workers is a person who does his business at her/his own risk at least one assisted by paid permanent worker.*
18. *Employee is a person who work permanently for other people or institution/office/ company and gains some money/cash or goods as wage/salary. Labor who have no permanent employer is not categorized as a laborer/ worker/*

tetap, tidak digolongkan sebagai buruh/karyawan, tetapi sebagai pekerja bebas. Seseorang dianggap memiliki majikan tetap jika memiliki 1 (satu) majikan tetap (orang/ rumah tangga) yang sama dalam sebulan terakhir.

19. Pekerja bebas adalah seseorang yang bekerja pada orang lain/ majikan/institusi yang tidak tetap (lebih dari 1 majikan dalam sebulan terakhir) di usaha pertanian baik berupa usaha rumah tangga maupun bukan usaha rumah tangga, ataupun di nonpertanian atas dasar balas jasa dengan menerima upah atau imbalan baik berupa uang maupun barang, dan baik dengan sistem pembayaran harian maupun borongan. Usaha pertanian meliputi: pertanian tanaman pangan, perkebunan, kehutanan, peternakan, perikanan dan perburuan, termasuk jasa pertanian. Usaha nonpertanian meliputi: usaha di sector pertambangan, sektor industri, sektor listrik, gas dan air, sektor konstruksi/bangunan, sektor perdagangan, sektor angkutan, pergudangan dan komunikasi, sektor keuangan, asuransi, usaha persewaan bangunan, tanah dan jasa perusahaan, sektor jasa kemasyarakatan, sosial dan perorangan.
20. Pekerja tak dibayar adalah seseorang yang bekerja membantu usaha untuk

employee but casual worker. A laborers in general is considered to have a permanent employer if he has the same employer during the past month.

19. *Casual employee is a person who does not work permanently for other people/employer/institution (more than 1 employer during the last 1 month) in agricultural sector, either home industry or not homeindustry, or in non-agricultural sector based on remuneration paid with money or goods, and based on daily or contact payment system. Agricultural: industry covers foodbased agricultural, plantation, forestry, breeding, fishery, including agricultural services. Non-agricultural: industry covers industries in mining, electricity, gas, water, building construction, trade, transportation, warehousing and communication, financial, insurance, property leasing and services industry, public services, social and individual services.*
20. *Unpaid worker is a person who intended to work without pay either with money or good, in*



memperoleh penghasilan/keuntungan yang dilakukan oleh salah seorang anggota rumah tangga atau bukan anggota rumah tangga tanpa mendapat upah/gaji baik berupa uang maupun barang.

an establishment run by other members of the family, relative or neighbor.

21. Mulai tahun 2017, sumber utama data upah berasal dari hasil Survei Angkatan Kerja Nasional (Sakernas). Hal ini berbeda dengan tahun-tahun sebelumnya dimana sumber utama data upah berasal dari Survei Upah Buruh (SUB) yang berbasis perusahaan. Sakernas merupakan survei berbasis rumah tangga yang dilaksanakan secara semesteran pada bulan Februari dan Agustus di seluruh Indonesia.
21. *Since in 2017, the main source of data on wages are from the Indonesian Labor Force Survey (Sakernas). This is different from the previous years where the main source of data on wages came from the Labour Wage Survey which is an establishment-based survey. Sakernas is householdbased survey and conducted semiannually in February and August throughout Indonesia.*
22. Data yang ditampilkan adalah upah buruh untuk pekerja berstatus buruh (sebagai pendekatan untuk penghitungan upah/gaji pekerja di sektor formal) dan pendapatan untuk pekerja nonburuh yang terdiri dari pekerja yang berstatus berusaha sendiri, pekerja bebas di pertanian, dan pekerja bebas di nonpertanian (sebagai pendekatan untuk penghitungan pendapatan/penghasilan bersih pekerja di sektor informal).
22. *Data presented are the wage of employee (as an approach for wage/salary of employee in the formal sector) and income for ownaccount worker, casual employee in agriculture, and casual employee in non-agriculture (as an approach for income of employee in the informal sector).*
23. Pendapatan / penghasilan bersih sebulan adalah pendapatan/penghasilan/imbalan/balas jasa selama sebulan yang lalu, baik berupa uang maupun barang
23. *Net income per month is income during last month, in the form of money or goods received by someone who worked as ownaccount worker, casual*

yang diterima oleh seseorang yang bekerja dengan status berusaha sendiri, pekerja bebas di pertanian, atau pekerja bebas di nonpertanian.

24. Upah/gaji bersih sebulan merupakan imbalan/balas jasa yang diterima selama sebulan yang lalu baik berupa uang maupun barang yang dibayarkan oleh perusahaan/kantor/majikan dari pekerjaan utama kepada buruh/karyawan/pegawai. Komponen upah/gaji mencakup gaji dan tunjangan, upah lembur, uang transportasi dan uang makan.

employee in agriculture, or casual employee in non-agriculture.

24. *Net wage/salary per month is wage received during last month, in the form of money or goods, paid by the company/agency/ employer to the employee for the major work done. The components of wage include salary and benefits, overtime pay, transportation allowance and meal allowance.*

<https://tanahdatarkab.bps.go.id>



ULASAN

Penduduk menjadi salah satu variabel utama dalam melakukan evaluasi dan perencanaan pembangunan di segala bidang, karena tujuan akhir dari pembangunan adalah kesejahteraan masyarakat. Penduduk selain menjadi sasaran yang harus ditingkatkan kualitasnya juga menjadi salah satu komponen untuk menggerakkan program pembangunan. Jumlah penduduk Kabupaten Tanah Datar pada tahun 2025 mencapai 392,74 ribu jiwa yang tersebar di seluruh nagari atau seluruh jorong.

Jumlah penduduk sebanyak itu jika dikelompokkan menurut jenis kelamin terdapat 198,36 ribu jiwa penduduk laki laki sedangkan sisanya sebanyak 194,38 ribu jiwa adalah perempuan. Adapun rasio jenis kelaminnya sebesar 102,05.

Jumlah penduduk yang merupakan angkatan kerja di Kabupaten Tanah Datar tahun 2026 sebanyak 191.515 orang, sedangkan yang bukan angkatan kerja sebanyak 83.758 orang.

DESCRIPTION

Population become one of the main variables in the evaluation and development planning in all areas, because the ultimate goal of development is the welfare of society. Besides being a target population should be improved as well be one of the components to drive the development program development. The population of Tanah Datar Regency in 2025 will reach 392.74 thousand people spread across all nagari or all jorong.

The population of Tanah Datar Regency in 2025 was 392,74 consisting of 198.36 thousand males and 194,38 thousand females living in all across nagari and jorong within Tanah Datar Regency administration. As for the sex ratio 102.05.

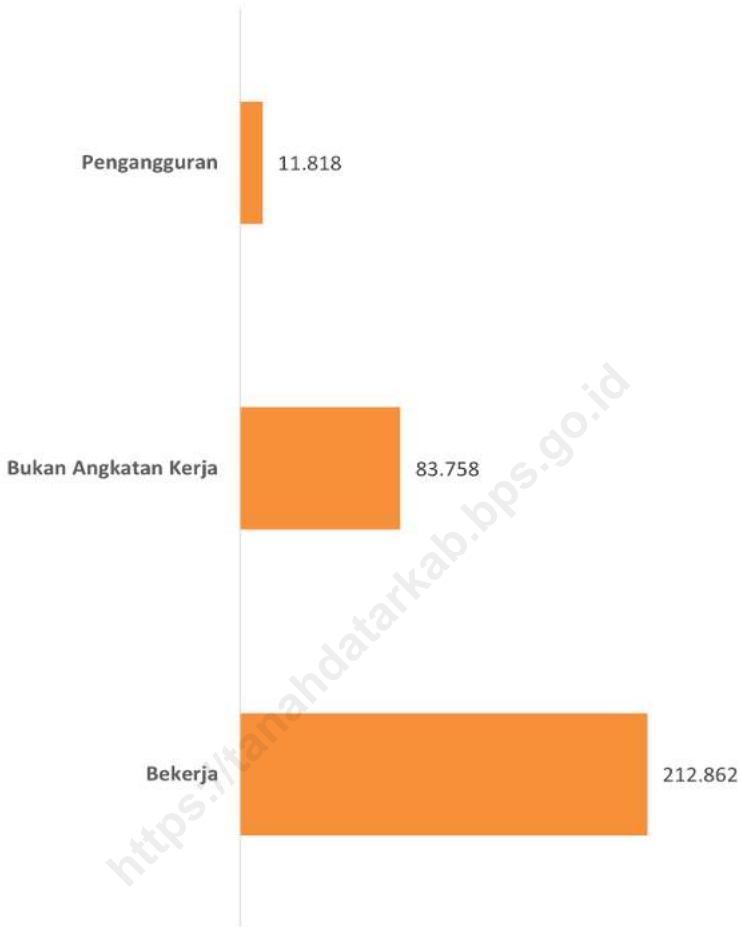
The number of residents who are in the labor force in Tanah Datar Regency in 2026 is 191,515 people, while those who are not in the labor force are 83,758 people.



Sumber/Source : Badan Pusat Statistik Kabupaten Tanah Datar/BPS-Statistics Tanah Datar Regency

Gambar 3.1
Figures

Penduduk Menurut Kecamatan di Kabupaten Tanah Datar (ribu jiwa), 2025
Population by District in Tanah Datar Regency (thousand people), 2025



Sumber/Source : Badan Pusat Statistik, Survei Angkatan Kerja Nasional (Sakernas) Agustus/BPS-Statistics Indonesia, August National Labor Force Survey

Gambar 3.2
Figures

Penduduk Menurut Jenis Kegiatan Selama Seminggu yang Lalu di Kabupaten Tanah Datar, 2025
Population by Type of Activity During the Past Week in Tanah Datar District, 2025

3.1 PENDUDUK POPULATION

Tabel 3.1.1 Jumlah Penduduk, Laju Pertumbuhan Penduduk, Distribusi Persentase Penduduk, Kepadatan Penduduk, Rasio Jenis Kelamin Penduduk Menurut Kecamatan di Kabupaten Tanah Datar, 2025
Population, Population Growth Rate, Percentage Distribution of Population, Population Density, and Population Sex Ratio by District in Tanah Datar Regency, 2025

Kecamatan <i>District</i>	Jumlah Penduduk (ribu jiwa) <i>Population (thousand people)</i>	Laju Pertumbuhan Penduduk per Tahun 2020–2025 (%) <i>Annual Population Growth Rate 2020–2025 (%)</i>
(1)	(2)	(3)
X Koto	45,28	0,53
Batipuh	31,68	0,02
Batipuah Selatan	39,16	0,42
Pariangan	41,41	1,11
Rambatan	25,80	0,66
Lima Kaum	20,55	0,83
Tanjung Emas	19,64	0,73
Padang Ganting	34,20	0,38
Lintau Buo	21,17	0,02
Lintau Buo Utara	25,06	0,94
Sungayang	15,03	0,26
Sungai Tarab	14,97	0,70
Salimpaung	39,19	0,39
Tanjung Baru	11,57	0,18
Tanah Datar	384,69	0,53

Lanjutan Tabel/*Continued Table* 3.1.1

Kecamatan <i>District</i>	Persentase Penduduk <i>Percentage of Total Population</i>	Kepadatan Penduduk per km ² <i>Population Density per sq.km</i>
(1)	(4)	(5)
X Koto	11,77	304,53
Batipuh	8,23	313,07
Batipuah Selatan	10,18	234,82
Pariangan	10,76	710,40
Rambatan	6,71	199,39
Lima Kaum	5,34	670,81
Tanjung Emas	5,10	152,51
Padang Ganting	8,89	498,40
Lintau Buo	5,50	191,32
Lintau Buo Utara	6,51	125,75
Sungayang	3,91	219,85
Sungai Tarab	3,89	178,49
Salimpaung	10,19	695,47
Tanjuang Baru	3,01	440,00
Tanah Datar	100,00	279,35

Lanjutan Tabel/*Continued Table* 3.1.1

Kecamatan <i>District</i>	Rasio Jenis Kelamin Penduduk <i>Population Sex Ratio</i>
(1)	(6)
X Koto	102,21
Batipuh	98,65
Batipuah Selatan	101,78
Pariangan	99,81
Rambatan	99,64
Lima Kaum	101,28
Tanjung Emas	99,21
Padang Ganting	101,32
Lintau Buo	97,54
Lintau Buo Utara	99,09
Sungayang	96,77
Sungai Tarab	101,86
Salimpaung	100,63
Tanjung Baru	98,05
Tanah Datar	100,18

Sumber/*Source*: Dinas Kependudukan dan Pencatatan Sipil Kabupaten Tanah Datar/*Resident and Civil Registration Agency of Tanah Datar Regency*



Tabel
Table 3.1.2

Jumlah Penduduk Menurut Kelompok Umur dan Jenis Kelamin di Kabupaten Tanah Datar (ribu jiwa) , 2025
Population by Age Groups and Sex in Tanah Datar Regency (thousand people), 2025

Kelompok Umur Age Groups	Jenis Kelamin/Sex		
	Laki-Laki Male	Perempuan Female	Jumlah Total
(1)	(2)	(3)	(4)
0–4	16,56	15,82	32,37
5–9	13,02	12,15	25,17
10–14	14,09	13,41	27,50
15–19	16,01	14,99	30,99
20–24	17,04	15,49	32,52
25–29	17,02	15,45	32,47
30–34	15,98	13,97	29,95
35–39	13,79	11,99	25,79
40–44	12,83	11,97	24,80
45–49	12,22	11,76	23,98
50–54	11,33	11,61	22,94
55–59	10,48	11,39	21,87
60–64	9,55	10,77	20,32
65–69	7,88	9,09	16,97
70–74	5,75	7,06	12,81
75+	4,83	7,48	12,31
Tanah Datar	198,36	194,38	392,74

Sumber/Source: Badan Pusat Statistik Kabupaten Tanah Datar/BPS-Statistics Tanah Datar Regency

3.2 KETENAGAKERJAAN EMPLOYMENT

Tabel 3.2.1 Jumlah Penduduk Berumur 15 Tahun Keatas Menurut Jenis Kegiatan Selama Seminggu Terakhir dan Jenis Kelamin di Kabupaten Tanah Datar, 2025
Population Aged 15 Years and Over by Type of Activity During The Last Week and Sex in Tanah Datar Regency, 2025

Kegiatan Utama <i>Main Activity</i>	Jenis Kelamin/Sex		
	Laki-Laki <i>Male</i>	Perempuan <i>Female</i>	Laki-Laki+ Perempuan <i>Male+Female</i>
(1)	(2)	(3)	(4)
I. Angkatan kerja/Labour force	130.982	93.698	224.680
1. Bekerja/ <i>Working</i>	124.033	88.829	212.862
2. Pengangguran terbuka/ <i>Unemployment</i>	6.949	4.869	11.818
II. Bukan angkatan kerja/Not in labour force	24.121	59.637	83.758
1. Sekolah/ <i>Attending school</i>	9.247	11.550	20.797
2. Mengurus rumah tangga/ <i>Housekeeping</i>	4.789	44.715	49.504
3. Lainnya/ <i>Others Activities</i>	10.085	3.372 ¹	13.457
Jumlah/Total	155.103	153.335	308.438

Catatan/Note: ¹RSE >25% tetapi ≤50%, estimasi harus digunakan dengan hati-hati/RSE >25% but ≤50%, estimates should be used with caution

Sumber/Source: Badan Pusat Statistik, Survei Angkatan Kerja Nasional (Sakernas) Agustus/BPS-Statistics Indonesia, August National Labor Force Survey



Tabel 3.2.2
Table

Penduduk Berumur 15 Tahun ke Atas Menurut Pendidikan Tertinggi yang Ditamatkan dan Jenis Kegiatan Selama Seminggu Terakhir di Kabupaten Tanah Datar, 2025
Population 15 Years of Age and Over by Educational Attainment and Type of Activity During the Last Week in Tanah Datar Regency, 2025

Pendidikan Tertinggi yang Ditamatkan ¹ <i>Educational Attainment ¹</i>	Angkatan Kerja/ <i>Labour Force</i>			Persentase Bekerja terhadap Angkatan Kerja <i>Percentage of Working to Labour Force</i>
	Bekerja <i>Working</i>	Pengangguran ² <i>Unemployment ²</i>	Jumlah Angkatan Kerja <i>Total of Labour Force</i>	
(1)	(2)	(3)	(4)	(5)
0	71.301	2.233 ³	73.534	96,96
1	35.033	1.768 ³	36.801	95,20
2	73.269	4.226 ³	77.495	94,55
3	33.259	3.591 ³	36.850	90,26
Jumlah/Total	212.862	11.818³	191.515	94,74

Lanjutan Tabel/*Continued Table 3.2.2*

Pendidikan Tertinggi yang Ditamatkan ¹ <i>Educational Attainment¹</i>	Bukan Angkatan Kerja <i>Not in Labour Force</i>	Jumlah Total	Tingkat Partisipasi Angkatan Kerja (TPAK) <i>Labour Force Participation Rate (%)</i>
(1)	(6)	(7)	(8)
0	27.592	101.126	72,72
1	26.169	62.970	58,44
2	22.855	100.350	77,22
3	7.142	43.992	83,77
Jumlah/Total	83.758	308.438	72,84

Catatan/*Note:*¹ 0. ≤ Sekolah Dasar (SD)/≤ *Primary School*1. Sekolah Menengah Pertama/*Junior High School*2. Sekolah Menengah Atas/*Senior High School*3. Perguruan Tinggi/*Collage*² 1. Mencari pekerjaan/*Looking for work*2. Mempersiapkan usaha/*Establishing a new business/firm*3. Merasa tidak mungkin mendapat pekerjaan/*Feeling hopeless in looking for work (discouraged job seekers)*4. Sudah punya pekerjaan tetapi belum mulai bekerja/*Having job already but not starting to work yet*³RSE >25% tetapi ≤50%, estimasi harus digunakan dengan hati-hati/*RSE >25% but ≤50%, estimates should be used with caution*Sumber/*Source:*

Badan Pusat Statistik, Survei Angkatan Kerja Nasional (Sakernas) Agustus/BPS-Statistics Indonesia, August National Labor Force Survey



Tabel 3.2.3
Table

Penduduk Berumur 15 Tahun Ke Atas yang Bekerja Selama Seminggu Terakhir Menurut Status Pekerjaan Utama dan Jenis Kelamin di Kabupaten Tanah Datar, 2025
Population 15 Years of Age and Over who Worked During The Last Week by Main Employment Status and Sex in Tanah Datar Regency, 2025

Status Pekerjaan Utama <i>Main Employment Status</i>	Laki-Laki <i>Male</i>	Perempuan <i>Female</i>	Jumlah <i>Total</i>
(1)	(2)	(3)	(4)
Berusaha sendiri <i>Own account worker</i>	38.424	14.368	52.792
Berusaha dibantu buruh tidak tetap/buruh tidak dibayar <i>Employer assisted by temporary worker/unpaid worker</i>	26.608	19.764	46.372
Berusaha dibantu buruh tetap/buruh dibayar <i>Employer assisted by permanent worker/paid worker</i>	6.397	1.789	8.186
Buruh/Karyawan/Pegawai <i>Employee</i>	25.705	23.731	49.436
Pekerja bebas <i>Casual worker</i>	12.785	8.422	21.207
Pekerja keluarga/tak dibayar <i>Family worker/unpaid worker</i>	14.114	20.755	34.869
Jumlah/Total	124.033	88.829	212.862

Sumber/Source: Badan Pusat Statistik, Survei Angkatan Kerja Nasional (Sakernas) Agustus/BPS-Statistics Indonesia, August National Labor Force Survey

BAB IV/CHAPTER IV SOSIAL DAN KESEJAHTERAAN RAKYAT

SOCIAL AND WELFARE

5,32%

4,66%

4,40%

4,54%

4,26%

4,16%

4,28%

3,59%

2018

2019

2020

2021

2022

2023

2024

2025

Kemiskinan

DI KABUPATEN TANAH DATAR 2025

Poverty in Tanah Datar Regency

JUMLAH PENDUDUK MISKIN DI KABUPATEN TANAH DATAR

Pada tahun 2025 tercatat sebesar 12,57 ribu orang (3,59% populasi). Diperkirakan butuh peningkatan Rp. 238 ribu (42,19% nilai Garis Kemiskinan) per individu untuk mengentaskan Kab. Tanah Datar dari kemiskinan ekstrem (total sekitar Rp. 93,53 milyar untuk seluruh penduduk).

Poverty headcount in Tanah Datar regency in 2025 was recorded at 15 thousand people. It is estimated that an increase in individual expenditure at approximately Rp. 238 thousand (42% of poverty line) to eradicate extreme poverty in Tanah Datar Regency (around Rp. 93.53 billion for entire population).



Indeks Kearifan
Kemiskinan
Poverty Severity Index

0,02



Indeks Kedalaman
Kemiskinan
Poverty Gap Index

0,21



Garis Kemiskinan
Poverty Line

564,37
(ribu rupiah
thousands Rp.)



PENJELASAN TEKNIS

1. Tidak/belum pernah sekolah adalah mereka yang tidak pernah atau belum pernah terdaftar dan tidak pernah atau belum pernah aktif mengikuti pendidikan di suatu jenjang pendidikan formal. Termasuk juga yang tamat/belum tamat taman kanak-kanak tetapi tidak melanjutkan ke sekolah dasar.
2. Masih bersekolah adalah mereka yang terdaftar dan aktif mengikuti pendidikan formal dan nonformal (Paket A, B, atau C), baik pendidikan dasar, menengah maupun pendidikan tinggi. Bagi mahasiswa yang sedang cuti dianggap masih bersekolah.
3. Tidak bersekolah lagi adalah mereka yang pernah terdaftar dan aktif mengikuti pendidikan di suatu jenjang pendidikan formal dan nonformal (Paket A, B, atau C), tetapi pada saat pencacahan tidak lagi terdaftar dan tidak aktif mengikuti pendidikan.
4. Tamat sekolah adalah menyelesaikan pelajaran yang ditandai dengan lulus ujian akhir pada kelas atau tingkat terakhir suatu jenjang pendidikan di sekolah negeri maupun swasta dengan mendapatkan tanda tamat belajar/ijazah. Seseorang yang belum mengikuti pelajaran pada kelas tertinggi tetapi telah mengikuti ujian akhir dan lulus dianggap tamat sekolah.

TECHNICAL NOTES

1. *Not/never attending school is someone who has never attended or never been registered in a formal education, such as primary, secondary, and tertiary education. Those who just completed kindergarten are considered as never attended school.*
2. *Attending school is someone who is currently attending primary, secondary, or tertiary education, including package A, package B, or package C. College student who postpones his/her study is considered as attending school.*
3. *Not attending school anymore is someone who had enrolled and participated in formal and non-formal education in the past including package A, package B, or package C, but currently does not attend school.*
4. *Completed particular level of education is someone who has completed particular level of education in private or public school and accepting graduation certificate. Someone who has never attended the highest grade but passed the final exam is considered as completed particular level of education.*

5. Dapat membaca dan menulis artinya dapat membaca dan menulis kata-kata/kalimat sederhana dengan suatu aksara tertentu.
 6. Jalur Pendidikan di Indonesia terdiri atas 1) pendidikan formal, 2) pendidikan nonformal, dan 3) pendidikan informal yang ketiganya dapat saling melengkapi dan memperkaya (Undang-Undang No. 20 Tahun 2013 tentang Sistem Pendidikan Nasional).
 7. Jenjang Pendidikan Formal terdiri atas pendidikan dasar, pendidikan menengah, dan pendidikan tinggi. Jenis pendidikan yang diajarkan mencakup pendidikan umum, kejuruan, akademik, profesi, vokasi, keagamaan, dan khusus.
 - a. Pendidikan Dasar berbentuk Sekolah Dasar (SD) dan Madrasah Ibtidaiyah (MI) atau bentuk lain yang sederajat serta Sekolah Menengah Pertama (SMP) dan Madrasah Tsanawiyah (MTs), atau bentuk lain yang sederajat.
 - b. Pendidikan Menengah berbentuk Sekolah Menengah Atas (SMA), Madrasah Aliyah (MA), Sekolah Menengah Kejuruan (SMK), dan Madrasah Aliyah Kejuruan (MAK), atau bentuk lain yang sederajat.
 - c. Pendidikan Tinggi merupakan jenjang pendidikan setelah pendidikan menengah
-
5. *Able to read and write is the ability to read and write at least a simple sentence in any letter of alphabets.*
 6. *The Education System in Indonesia consists of 1) a formal education, 2) non-formal education, and 3) informal education that all three can be complementary and enriching (Law No, 20 Year 2013 about The National Education System).*
 7. *The Formal Education Level consists of primary education, secondary education, and high education. The kind of education that taught consists of general education, vocational, academic, professional, religious, and specific education.*
 - a. *The Primary Education consists of Elementary School and Islamic Elementary School or other equivalent forms and Junior High School and MTs, or other equivalent forms.*
 - b. *The Secondary Education consists of the senior high school, MA, Vocational School, and Vocational Madrasah Aliyah, or other equivalent forms.*
 - c. *The High Education consists of the education level after the secondary education that consists of diplomas, bachelor, master, specialist, and doctoral degrees that are held by the college. The colleges can be*



yang mencakup program pendidikan diploma, sarjana, magister, spesialis, dan doktor yang diselenggarakan oleh perguruan tinggi. Perguruan tinggi dapat berbentuk akademi, politeknik, sekolah tinggi, institut, atau universitas.

academy, polytechnic, high school, institute, or university

8. Rumah Sakit adalah tempat pemeriksaan dan perawatan kesehatan, biasanya berada di bawah pengawasan dokter/tenaga medis, yang melayani penderita yang sakit untuk berobat rawat jalan atau rawat inap.
 9. Rumah Sakit Bersalin adalah rumah sakit khusus untuk persalinan, dilengkapi pelayanan spesialis pemeriksaan kehamilan, persalinan, rawat inap dan rawat jalan ibu dan anak yang berada di bawah pengawasan dokter spesialis kandungan.
 10. Rumah Bersalin adalah sarana pelayanan kesehatan dengan izin sebagai rumah bersalin, dilengkapi pelayanan pemeriksaan kehamilan, persalinan serta pemeriksaan ibu dan anak yang berada di bawah pengawasan bidan senior.
 11. Poliklinik adalah sarana kesehatan yang dipakai untuk pelayanan berobat jalan, biasanya berada di bawah pengawasan dokter/tenaga medis.
 12. Puskesmas (Pusat Kesehatan
8. *Hospital is a place for health check, usually controlled/supervised by doctors/medical personnel to serve the ill patients to get outpatient or inpatient treatment services.*
 9. *Maternity Hospital is a specialized hospital for childbirth, has specialist inspection service to pregnancy, childbirth, hospitalization and outpatient for mothers and children that is under the supervision of an obstetrician.*
 10. *Maternity House is health care facility with a license as a maternity house, equipped with prenatal care, childbirth and examination of mothers and children which is under the supervision of a senior midwife.*
 11. *Polyclinic is a health facility in which to get outpatient services, usually under the control of doctor/medical personnel.*
 12. *Public Health Center is technical*

Masyarakat) adalah unit pelaksana teknis dinas kesehatan kabupaten/ kota yang mempunyai fungsi utama sebagai penyelenggara pelayanan kesehatan tingkat pertama. Wilayah kerja puskesmas maksimal adalah satu kecamatan dan untuk dapat menjangkau wilayah kerjanya, puskesmas mempunyai jaringan pelayanan yang meliputi unit Puskesmas Pembantu (Pustu), unit Puskesmas Keliling (Puskel), dan unit bidan desa/komunitas (Peraturan Menteri Kesehatan RI No, 75 Tahun 2014 Tentang Pusat Kesehatan Masyarakat).

13. Apotek adalah suatu tempat tertentu yang digunakan untuk melakukan pekerjaan kefarmasian, dan penyaluran/ penjualan obat atau bahan farmasi dan perbekalan kesehatan lainnya kepada masyarakat yang dikelola oleh tenaga apoteker (Peraturan Menteri Kesehatan RI No. 1332 Tahun 2002 Tentang Perubahan Atas Peraturan Menteri Kesehatan Tentang Ketentuan dan Tata Cara Pemberian Izin Apotek).
14. Imunisasi adalah memasukkan kuman atau racun penyakit tertentu yang sudah dilemahkan (vaksin) ke dalam tubuh dengan cara disuntik atau diminum (diteteskan dalam mulut) dengan

implementation unit of regency health department that have the primary function as a firstlevel health care providers. The working area standard of public health center is one district and to reach their working areas, public health centers have a service network covering subsidiary of public health center, mobile public health center units, and midwife units (Regulation of the Minister of Health of Indonesia Number 75 Year 2014 about Public Health.

13. *Pharmacy is a specific place that is used for pharmaceutical jobs, and distribution/sale of drugs/ pharmaceuticals and other medical supplies to people that are administered by trained pharmacist (Regulation of the Minister of Health of Indonesia Number 1332 Year 2002 about the Changes of Regulation of the Minister of Health of Indonesia Number 922/MENKES/PER/X/1993 about Pro-vision and Procedures for Administration of Licensed Pharmacies).*
14. *Immunization is putting enervated microbe of a certain disease into human body by injection or drinking (dropping into mouth) to make the body immune to that disease.*



maksud agar terjadi kekebalan tubuh terhadap penyakit tersebut.

15. Keluhan kesehatan adalah keadaan seseorang yang mengalami gangguan kesehatan atau kejiwaan, baik karena penyakit akut, penyakit kronis, kecelakaan, kriminal, atau hal lain.
 16. Mengobati sendiri adalah upaya oleh anggota rumah tangga/keluarga dengan melakukan pengobatan sendiri tanpa datang ke tempat fasilitas kesehatan atau memanggil dokter/petugas kesehatan ke rumahnya (misal minum obat modern, jamu, kerokan, kompres, kop, pijat) agar sembuh atau menjadi lebih ringan keluhan kesehatannya.
 17. Angka penemuan kasus tuberkulosis adalah jumlah kasus baru tuberkulosis (TB) dan kasus TB yang didiagnosis kambuh yang diobati dalam program penanggulangan TB nasional dan dilaporkan kepada WHO, dibagi dengan perkiraan WHO terhadap jumlah kasus insiden tuberkulosis pada tahun yang sama, dinyatakan sebagai persentase.
 18. Angka keberhasilan pengobatan tuberkulosis smear positive/Basil Tahan Asam (BTA) positif adalah proporsi (dinyatakan sebagai persentase) kasus TB BTA positif yang terdaftar di bawah program pengendalian TB nasional pada tahun tertentu yang dinyatakan
15. *Health complaint is a condition where a person has health or mental problems because of acute illness, chronically illness, accident, crimes, or others.*
 16. *Self treatment is an effort of household members/family to have a health treatment by themselves without visiting health facilities or a doctor/health personnel (for instance, by taking modern medicine, herb medicine, chief with a coin, compress, cupping suction, massage) in order to recover from illness or reduce the health complaint.*
 17. *The case detection rate for all forms of tuberculosis is the number of new and replase tuberculosis cases diagnosed and treated in national tuberculosis control programmes and notified to WHO, divided by WHO's estimate of the number of incident tuberculosis cases for the same year, expressed as a percentage.*
 18. *The treatment success rate for new pulmonary smearpositive tuberculosis cases is the proportion (expressed as a percentage) of new smear-positive tuberculosis cases registered under a national tuberculosis control programme in a given year that succesfully*

- berhasil menyelesaikan pengobatan. Dengan atau tanpa bukti bakteriologi keberhasilan (“sembuh” dan “menyelesaikan pengobatan” masing-masing).
19. Kasus kumulatif AIDS adalah kumulatif kasus AIDS sampai dengan referensi waktu tertentu.
20. BCG (*Bacillus Calmette Guerin*) merupakan vaksinasi untuk mencegah penyakit TBC, diberikan pada bayi baru lahir atau anak, dengan suntikan pada kulit pangkal lengan atas. Bekas suntikan kemudian akan membentuk tonjolan kecil jaringan parut pada kulit lengan atas. Suntikan BCG diberikan kepada anak sebanyak 1 kali,
21. DPT (*Difteri, Pertusis, Tetanus*) merupakan vaksin untuk mencegah penyakit Difteri, Pertusis, dan Tetanus yang diberikan pada bayi berumur 3 bulan ke atas, dengan suntikan pada paha, diulang 1 bulan dan 2 bulan kemudian, sehingga suntikan imunisasi DPT lengkap pada balita berjumlah 3 kali (kadang-kadang selang waktu antar suntikan bisa lebih dari 1 bulan).
22. Luas lantai adalah luas lantai yang ditempati dan digunakan untuk keperluan sehari-hari (sebatas atap).
23. Air leding adalah sumber air yang berasal dari air yang telah melalui proses penjernihan
- completed treatment. With or without bacteriological evidence of succes (“cured” and “treatment completed” respectively).*
19. *Cummulative AIDS case is cummulative AIDS cases with reference to a particular time.*
20. *BCG (Bacillus Calmette Guerin)is a vaccine to prevent TBC disease, given to newborns or children, by injection at the base of the skin of the upper arm. Injection site will form little bumps of scar tissue in the skin of the upper arm. BCG injections given to children 1 times*
21. *DPT (Diphtheria, Pertussis, Tetanus) is a vaccine to prevent the diphtheria, pertussis, and tetanus disease, given to infants aged 3 months and above, with a shot in the thigh, repeated one month and two months later, so that the complete DPT immunization shots at toddler totaling 3 times (sometimes the time interval between injections can be more than 1 month).*
22. *loor area is the total area which is occupied and utilized daily.*
23. *Pipe water is a water source that comes from water that has been through a process of purification*



dan penyehatan sebelum dialirkan kepada konsumen melalui instalasi berupa saluran air. Sumber air ini biasanya diusahakan oleh PAM/ PDAM/ BPAM, Termasuk dalam hal ini air leding yang didapat secara eceran.

24. Sumur terlindung adalah air yang berasal dari dalam tanah yang digali dan lingkaran sumur tersebut dilindungi oleh tembok paling sedikit 0,8 meter di atas tanah dan 3 meter ke bawah tanah, serta ada lantai semen sejauh 1 meter dari lingkaran sumur .
 25. Status penguasaan bangunan tempat tinggal milik sendiri adalah jika tempat tinggal tersebut pada waktu pencacahan betul-betul sudah milik kepala rumah tangga atau salah seorang anggota rumah tangga, Rumah yang dibeli secara angsuran melalui kredit bank atau rumah dengan status sewa beli dianggap rumah milik sendiri.
 26. Peristiwa tindak pidana yang dilaporkan ialah setiap peristiwa yang diterima kepolisian dari laporan masyarakat, atau peristiwa dimana pelakunya tertangkap tangan oleh kepolisian.
 27. Jumlah tindak pidana menggambarkan jumlah kasus tindak pidana yang terjadi pada kurun waktu tertentu.
24. *Protected wells is water that comes from the soil were excavated and the circumference of the well was protected by walls at least 0,8 meters above ground and 3 meters underground, and cement floor as far as 1 meter from the well circumference .*
 25. *Own ownership property status is a status of dwelling occupied belongs to the head of household or one of the household member, Houses bought through bank credit or houses with leasing status were also categorized as an own property.*
 26. *Reported crime incidence includes all criminal cases reported and received by police office, and all crimes caught by police.*
 27. *Crime total refers to the number of criminal cases occurring during a given period.*

28. Resiko penduduk terjadi tindak pidana per 100,000 penduduk
Resiko penduduk terjadi tindak pidana per 100.000 penduduk mengindikasikan peluang penduduk berisiko terkena tindak pidana, Biasanya dinyatakan dalam setiap 100.000 penduduk.
29. Selang waktu terjadi tindak pidana tahun $t = (365 \times 24 \times 60 \times 60) \times (\text{detik})$ (Jumlah tindak pidana tahun t). Selang waktu terjadi tindak pidana tahun t mengindikasikan selang waktu terjadinya satu tindak kejahatan dengan kejahatan yang lain.
30. Persentase penyelesaian tindak pidana
Persentase penyelesaian peristiwa tindak pidana menyatakan persentase penyelesaian tindak pidana oleh polisi. Suatu tindak pidana dinyatakan sebagai kasus yang selesai di tingkat kepolisian, apabila:
1. berkas perkaranya sudah siap untuk diserahkan atau telah diserahkan kepada kejaksaan;
 2. dalam hal delik aduan, pengaduannya dicabut dalam tenggang waktu yang telah ditentukan menurut undangundang;
 3. telah diselesaikan oleh kepolisian berdasarkan azas plichtmatigheid (kewajiban berdasarkan kewenangan hukum);
 4. kasus yang dimaksud tidak termasuk kompetensi
28. *Crime rate indicates the probability of population exposed to risk of crime, expressed in every 100,000 people.*
29. *Crime clock indicates the time interval of occurrence between one crime to another crime.*
30. *Crime clearance rate refers to percentage of crime clearance by police. A criminal case is categorized as a cleared case by police, if:*
1. *All documents are ready to submit or already submitted to justice court;*
 2. *In the case of attense that warrants complaint, the complaint was withdraw within a given period state in the law;*
 3. *The case was cleared by police based on the principle of plichtmatigheid (obligation on the basis of law outhority);*
 4. *The case was not the responsibility of police office;*
 5. *The suspect died;*
 6. *The case was out of date.*



- kepolisian;
5. tersangka meninggal dunia;
 6. kasus kadaluwarsa.
31. Bencana Alam adalah peristiwa atau serangkaian peristiwa yang mengancam dan mengganggu kehidupan/penghidupan masyarakat yang disebabkan oleh faktor alam antara lain berupa gempa bumi, tsunami, gunung meletus, banjir, kekeringan, angin topan, dan tanah longsor sehingga mengakibatkan kerugian materi maupun nonmateri.
 32. Korban meninggal adalah orang yang dilaporkan tewas atau meninggal dunia akibat bencana.
 33. Korban hilang adalah orang yang dilaporkan hilang atau tidak ditemukan atau tidak diketahui keberadaannya setelah terjadi bencana.
 34. Korban luka/sakit adalah orang yang mengalami luka-luka atau sakit, dalam keadaan luka ringan, luka sedang maupun luka parah/berat, baik yang berobat jalan maupun rawat inap.
 35. Rusak Berat adalah kriteria kerusakan yang mengakibatkan bangunan roboh atau sebagian besar komponen struktur rusak.
 36. Rusak sedang adalah kriteria kerusakan yang mengakibatkan sebagian kecil komponen struktur rusak, dan komponen penunjang rusak namun bangunan masih tetap berdiri.
31. *Natural Disaster is an event or series of events that threaten and disrupt the lives and livelihoods caused by natural factors such as: earthquake, tsunami, volcanic eruption, flood, flash flood, drought, typhoon/cyclone, and landslide so it can lead to result in loss of material and non-material.*
 32. *Fatality is a person reported killed or death in the wake of a disaster.*
 33. *Missing person is a person reported missing or who cannot be located or who cannot be accounted for in the wake of a disaster.*
 34. *Casualty is a person suffering injury or illness, in a state of light injury, moderate injury, or heavy injury, which is undergoing treatment as either an outpatient or inpatient.*
 35. *Severely damaged is the criteria of damage that resulted most buildings collapsed or damaged its structural components.*
 36. *Damaged is the criteria of damage that resulted defective fraction of structural components and supporting components damaged, but the building still stands.*

37. Rusak ringan adalah kriteria kerusakan yang mengakibatkan sebagian komponen struktur retak (struktur masih bisa digunakan) dan bangunan masih tetap berdiri.
38. Untuk mengukur kemiskinan, BPS menggunakan konsep kemampuan memenuhi kebutuhan dasar (*basic needs approach*). Dengan pendekatan ini, kemiskinan dipandang sebagai ketidakmampuan dari sisi ekonomi untuk memenuhi kebutuhan dasar makanan dan bukan makanan yang diukur dari sisi pengeluaran. Metode yang digunakan adalah menghitung Garis Kemiskinan (GK), yang terdiri dari dua komponen yaitu Garis Kemiskinan Makanan (GKM) dan Garis Kemiskinan Non-Makanan (GKNM). Penghitungan Garis Kemiskinan dilakukan secara terpisah untuk daerah perkotaan dan perdesaan.
39. Penduduk miskin adalah penduduk yang memiliki rata-rata pengeluaran per kapita per bulan di bawah Garis Kemiskinan.
40. Garis Kemiskinan Makanan (GKM) merupakan nilai pengeluaran kebutuhan minimum makanan yang disetarakan dengan 2.100 k kalori per kapita per hari. Garis Kemiskinan Non-Makanan (GKNM) adalah kebutuhan minimum untuk perumahan,
37. *Lightly damaged is the criteria of damage that resulted partially cracked structural components, but the structure still can be used and the building still stands.*
38. *To measure poverty, BPS-Statistics Indonesia has used the concept of basic needs approach. Therefore, poverty is viewed as economic inability to fulfill food and non-food basic needs which are measured by consumption/expenditure. The method used is calculating poverty line, which consists of two components that are Food Poverty Line (FPL) and Non-Food Poverty Line (NFPL). The poverty line was calculated separately for urban and rural areas.*
39. *Person whose expenditure per capita per month is below the poverty line is considered to be poor.*
40. *The Food Poverty Line refers to the daily minimum requirement of 2,100 kcal per capita per day. The Non-Food Poverty Line refers to the minimum requirement for household necessities for clothing, education, health, and other basic individual needs.*



sandang, pendidikan, kesehatan, dan kebutuhan dasar lainnya.

41. Ukuran Kemiskinan

- a. *Head Count Index* (HCI-P0) adalah persentase penduduk miskin yang berada di bawah Garis Kemiskinan (GK).
- b. Indeks Kedalaman Kemiskinan (*Poverty Gap Index*-P1) merupakan ukuran rata-rata kesenjangan pengeluaran masing-masing penduduk miskin terhadap garis kemiskinan, Semakin tinggi nilai indeks, semakin jauh rata-rata pengeluaran penduduk dari garis kemiskinan.
- c. Indeks Keparahan Kemiskinan (*Poverty Severity Index*-P2) memberikan gambaran mengenai penyebaran pengeluaran di antara penduduk miskin, Semakin tinggi nilai indeks, semakin tinggi ketimpangan pengeluaran di antara penduduk miskin.

Foster-Greer-Thorbecke (1984) merumuskan suatu ukuran yang digunakan untuk mengukur tingkat kemiskinan sebagai berikut:

$$P_a = \frac{1}{n} \sum_{i=1}^q [(z - y_i)/z]^a$$

dimana:

$a = 1, 2$

z = Garis kemiskinan

y_i = Rata-rata pengeluaran

perkapita sebulan penduduk

41. Poverty Measures

- a. *Head Count Index* (HCI-P0) simply measures the percentage of the population that is counted as poor, often denoted by P0.
- b. *Poverty Gap Index*-P1 measures the extent to which individuals fall below the poverty line (the poverty gaps) as a proportion of the poverty line, Higher value of the index shows that the gap between average expenditure of the poor and the poverty line is wider.
- c. *Poverty Severity Index*-P2 describes inequality among the poor, This is simply a weighted sum of poverty gaps (as a proportion of the poverty line), where the weights are the proportionate poverty gaps themselves, Hence, by squaring the poverty gap index, the measure implicitly puts more weight on observations that fall well below the poverty line, Higher value of the index shows that inequality among the poor is higher.

Foster-Greer-Thorbecke (1984) developed poverty measures that may be written as:

$$P_a = \frac{1}{n} \sum_{i=1}^q [(z - y_i)/z]^a$$

where:

$a = 1, 2$

z = the poverty line

yang berada di bawah garis kemiskinan ($i=1,2,\dots,q$), $y_i < z$
 q =Banyaknya penduduk yang berada di bawah garis kemiskinan
 n =Jumlah penduduk
 Jika $a=-$, diperoleh Head Count Index (P0), jika $a=1$ diperoleh indeks kedalaman kemiskinan (Poverty Gap Index-P1) dan jika $a=2$ disebut indeks keparahan kemiskinan (Poverty Severity Index-P2).

y_i =Average expenditure per capita per month of the poor ($i=1,2,\dots,q$), $y_i < z$
 q =the number of poor
 n =the total population
 if $a=-$ is obtained Head Count Index (P0), if $a=1$ is obtained Poverty Gap Index-P1 and if $a=2$ is obtained Poverty Severity Index-P2.

42. Indeks Pembangunan Manusia (IPM) menjelaskan bagaimana penduduk dapat mengakses hasil pembangunan dalam memperoleh pendapatan, kesehatan, pendidikan dan sebagainya. IPM diperkenalkan oleh UNDP pada tahun 1990 dan dipublikasikan secara berkala dalam laporan tahunan Human Development Report (HDR), IPM dibentuk oleh 3 (tiga) dimensi dasar: Umur panjang dan hidup sehat; pengetahuan; dan standar hidup layak.

42. The Human Development Index (HDI) explains how people can access development results in obtaining income, health, education and so forth. HDI was introduced by United Nations Development Programme (UNDP) in 1990 and published periodically in the annual report of the Human Development Report, HDI was formed by three basic dimensions: a long and healthy life; knowledge; and a decent standard of living.



ULASAN

DESCRIPTION

Pendidikan

Pada tahun 2025 jumlah Sekolah Dasar (SD) di Kabupaten Tanah Datar terdapat 307 unit yang terdiri dari 295 unit sekolah negeri, dan 12 unit sekolah swasta. Adapun jumlah murid SD di Kabupaten Tanah Datar ada sebanyak 33.156 orang dengan jumlah guru sebanyak 2.658 orang.

Untuk jenjang SMP pada tahun 2025 jumlah sekolah tercatat sebanyak 57 unit. Dengan total guru sebanyak 850 orang guru.

Selanjutnya pada jenjang SMA, selama tahun 2025 jumlah sekolah pada jenjang SMA tercatat ada sebanyak 20 unit yang tersebar di seluruh kecamatan di Kabupaten Tanah Datar dengan jumlah murid yang tertampung sebanyak 9.497 siswa. Jumlah guru pada jenjang ini sebanyak 568 orang.

Pada pendidikan agama terdapat untuk MI ada 7 unit, sementara MTs tercatat ada 47 unit, dan MA 23 unit. Murid yang terserap pada jenis pendidikan keagamaan ini cukup banyak, pada tahun 2025 di MI terdapat sebanyak 1.099 orang siswa, kemudian murid MTs sebanyak 8.331 orang siswa, sedangkan murid pada MA tercatat sebanyak 2.770 orang. Selain fasilitas pendidikan seperti di atas, di

Education

In 2025 the number of Elementary Schools (SD) in Tanah Datar Regency will be 307 units consisting of 295 state school units and 12 private school units. The number of elementary school students in Tanah Datar Regency is 33,156 people with 2,658 teachers.

At junior high level, there are 57 junior high schools in 2025. The number of junior high teachers in the corresponding year is 850.

At senior high level, there are 20 senior high schools in 2025 which accommodate 9,497 students. In 2025, number of teachers is 568.

According to data collected from Tanah Datar Office of Ministry of Religious Affairs, there are 7 units of MI, 47 units MTs, and 23 units MA. In 2025, a number of 1,099 students registered at MI, 8,331 students registered at MTs, and 2,770 students registered at MA. In addition to the abovementioned data, several higher education institutions are also existed in Kabupaten Tanah Datar, such as IAIN Batusangkar and STAI Al Hikmah

Kabupaten Tanah Datar juga terdapat beberapa unit perguruan tinggi seperti IAIN Batusangkar dan STAI Al Hikmah.

Keluarga Berencana

Menurut data Dinas Pemberdayaan Masyarakat, Pengendalian Penduduk, dan Keluarga Bencana, jumlah Pasangan Usia Subur (PUS) pada tahun 2025 di Kabupaten Tanah Datar tercatat sebanyak 42.828. Dari seluruh PUS di tahun 2025 ditargetkan 7.995 pasangan yang akan menjadi peserta KB baru. Sementara itu dari target yang telah ditetapkan tersebut, selama tahun 2025 yang dapat direalisasikan adalah sebanyak 7.526 pasangan. Dari sebanyak 7.526 peserta KB baru, alat/cara KB yang banyak diminat adalah dengan cara Suntikan (9.693 akseptor). Sedangkan akseptor dengan metode kondom merupakan jumlah yang terkecil yakni hanya (2.437 akseptor).

Kesehatan

Jumlah sarana kesehatan di Kabupaten Tanah Datar pada tahun 2025 tidak mengalami perubahan dari tahun sebelumnya. Rumah sakit tercatat sebanyak 4 unit dan puskesmas sebanyak 23 unit. Dari 3.810 ibu hamil, yang melakukan kunjungan atau pemeriksaan sebanyak empat kali terdapat sebanyak 3.809 ibu hamil atau sekitar 99,97 persen. Selama tahun 2025, menurut data dari Dinas Kesehatan jumlah persalinan yang tercatat di Kabupaten Tanah Datar adalah sebanyak 3.431 persalinan,

Family Planning

Family Planning In 2025, the number of fertile couple (PUS) recorded at Regional Office of Empowering People, Population Control and Family Planning Tanah Datar Regency is 42,828 couples. An additional number of 7,995 fertile couples were expected to participate in the family planning program in 2025. However, 7,536 coupled joined the program. In the implementation of family planning program, injection has been the most desired method (9,693 participants), and the least desired method was condoms (2,437 participants).

Health

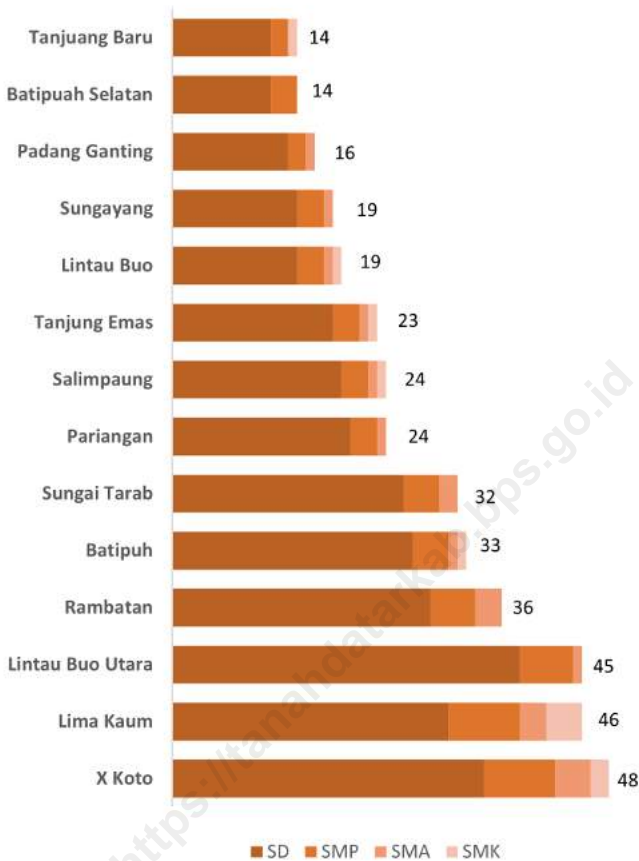
The number of health care facilities has been static during the past few years. In 2025, there are 4 unit of hospital and 23 units of community health center commonly known as Puskesmas. The services in all health care facilities include pregnancy care, providing services for 3,810 pregnant mothers all 3,809 of them or 99.97 percent took the benefit from the service. Data obtained from Health Office shows that in 2025, there were 3,431 birth deliveries. A number of 3,088 deliveries (or 90 percent) were assisted by healthcare practices. The increasing



sebanyak 3.088 persalinan atau sekitar 90 persen diantaranya persalinan yang ditolong oleh tenaga medis. Penolong kelahiran saat persalinan yang tidak dibantu oleh tenaga medis akan semakin mempertinggi risiko kematian bayi maupun kematian ibu saat melahirkan.

number of healthcare practitioner-assisted birth delivery help reduce the risk of birth fatalities and maternal deaths.

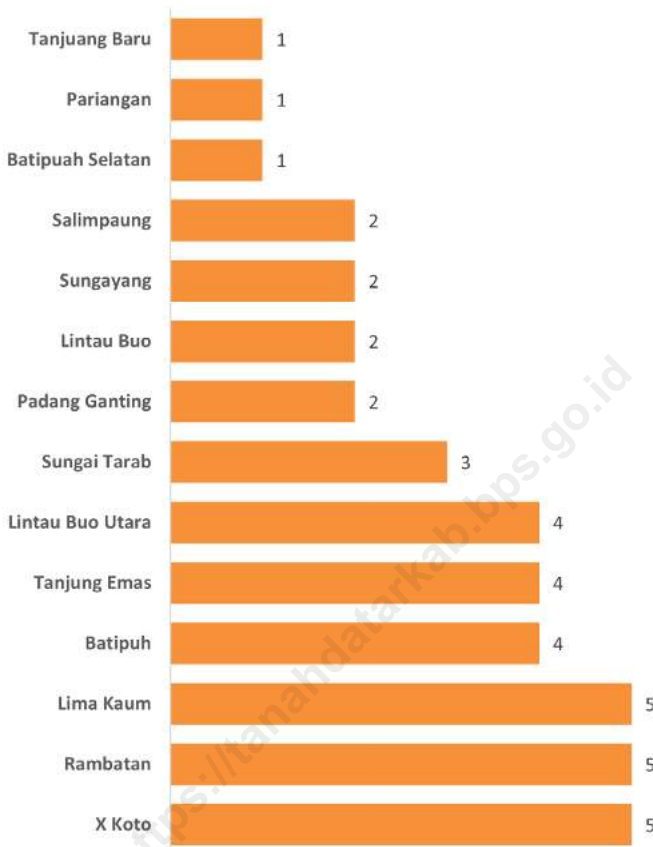
<https://tanahdatarkab.bps.go.id>



Sumber/Source: Kementerian Pendidikan Dasar dan Menengah; Sistem Data Pokok Pendidikan; data semester ganjil laporan sampai dengan 30 November/Ministry of Primary and Secondary Education; Sistem Data Pokok Pendidikan; odd semester report data up to 30 November

Gambar
Figures 4.1

Jumlah Satuan Pendidikan (SD, SMP, SMA/SMK) di Bawah Kementerian Pendidikan, Kebudayaan, Riset, dan Teknologi Menurut Kecamatan di Kabupaten Tanah Datar, 2025
Number of Schools (Elementary, Junior High, Senior High School) Under The Ministry of Education, Culture, Research, and Technology by District in Tanah Datar Regency, 2025



Catatan/Note: ¹ Tenaga medis terdiri atas dokter, dokter gigi, dokter spesialis, dan dokter gigi spesialis baik di dalam maupun di luar negeri yang diakui oleh Pemerintah RI sesuai dengan peraturan perundang-undangan (UU No. 29 Tahun 2004 tentang Praktik Kedokteran)/*Medical worker includes doctor, dentist, medical specialist, and dentist specialist at home and abroad recognized by Indonesian government in accordance with the laws and regulations (Law No. 29 year 2004 about Medical Practice)*

Sumber/Source: Dinas Kesehatan Kabupaten Tanah Datar/*Regional Office of Health Tanah Datar Regency*

Gambar
Figures 4.2

Jumlah Tenaga Medis¹ Menurut Kecamatan di Kabupaten Tanah Datar, 2025
Number of Health Worker¹ by District in Tanah Datar Regency, 2025

4.1 PENDIDIKAN EDUCATION

Tabel 4.1.1 Jumlah Satuan Pendidikan, Kepala Sekolah dan Guru, serta Peserta Didik¹ Taman Kanak-Kanak (TK) di Bawah Kementerian Pendidikan Dasar dan Menengah Menurut Kecamatan di Kabupaten Tanah Datar, 2024/2025 dan 2025/2026
Number of Schools, Headmasters and Teachers, and Pupils¹ in Kindergarten Under The Ministry of Primary and Secondary Education by District in Tanah Datar Regency, 2024/2025 and 2025/2026

Kecamatan District	Satuan Pendidikan/Schools					
	Negeri/Public		Swasta/Private		Jumlah/Total	
	2024/2025	2025/2026	2024/2025	2025/2026	2024/2025	2025/2026
(1)	(2)	(3)	(4)	(5)	(6)	(7)
X Koto	–	–	23	22	23	22
Batipuh	1	–	11	12	12	12
Batipuah Selatan	1	–	5	6	6	6
Pariangan	2	–	12	14	14	14
Rambatan	–	–	19	20	19	20
Lima Kaum	1	–	20	20	21	20
Tanjung Emas	2	1	8	9	10	10
Padang Ganting	2	–	6	8	8	8
Lintau Buo	1	1	8	8	9	9
Lintau Buo Utara	1	–	24	25	25	25
Sungayang	1	–	8	9	9	9
Sungai Tarab	1	1	13	13	14	14
Salimpaung	1	1	12	12	13	13
Tanjung Baru	1	1	10	10	11	11
Tanah Datar	15	5	179	188	194	193

Lanjutan Tabel/*Continued Table 4.1.1*

Kecamatan District	Kepala Sekolah dan Pendidik/ <i>Headmasters and Teachers</i>					
	Negeri/ <i>Public</i>		Swasta/ <i>Private</i>		Jumlah/ <i>Total</i>	
	2024/2025	2025/2026	2024/2025	2025/2026	2024/2025	2025/2026
(1)	(8)	(9)	(10)	(11)	(12)	(13)
X Koto	–	–	70	72	70	72
Batipuh	4	–	27	29	31	29
Batipuah Selatan	2	–	13	16	15	16
Pariangan	9	–	36	39	45	39
Rambatan	–	–	51	54	51	54
Lima Kaum	5	–	115	111	120	111
Tanjung Emas	14	10	19	22	33	32
Padang Ganting	9	–	13	17	22	17
Lintau Buo	9	7	23	23	32	30
Lintau Buo Utara	5	–	58	65	63	65
Sungayang	7	–	22	28	29	28
Sungai Tarab	6	6	34	35	40	41
Salimpaung	4	5	34	34	38	39
Tanjung Baru	4	4	21	21	25	25
Tanah Datar	78	32	536	566	614	598

Lanjutan Tabel/Continued Table 4.1.1

Kecamatan District	Murid/Pupils					
	Negeri/Public		Swasta/Private		Jumlah/Total	
	2024/2025	2025/2026	2024/2025	2025/2026	2024/2025	2025/2026
(1)	(14)	(15)	(16)	(17)	(18)	(19)
X Koto	–	–	623	634	623	634
Batipuh	19	–	205	239	224	239
Batipuah Selatan	12	–	102	121	114	121
Pariangan	46	–	189	254	235	254
Rambatan	–	–	426	462	426	462
Lima Kaum	20	–	873	830	893	830
Tanjung Emas	160	129	126	147	286	276
Padang Ganting	68	–	90	121	158	121
Lintau Buo	62	69	291	259	353	328
Lintau Buo Utara	27	–	377	387	404	387
Sungayang	61	–	183	231	244	231
Sungai Tarab	39	56	257	270	296	326
Salimpaung	35	34	292	336	327	370
Tanjung Baru	32	40	146	134	178	174
Tanah Datar	581	328	4.180	4.425	4.761	4.753

Catatan/Note: ¹Istilah sekolah, guru, dan murid telah disesuaikan berdasarkan Undang-Undang Republik Indonesia Nomor 20 Tahun 2003 tentang Sistem Pendidikan Nasional/The terminology of school, teacher, and student has been adjusted in accordance with Law of the Republic of Indonesia Number 20 of 2003 concerning the National Education System

Sumber/Source: 2024/2025

Kementerian Pendidikan, Kebudayaan, Riset, dan Teknologi, Sistem Data Pokok Pendidikan, data semester ganjil/
Ministry of Education, Culture, Research, and Technology, Basic Education Data System, odd semester
2025/2026

Kementerian Pendidikan Dasar dan Menengah; Sistem Data Pokok Pendidikan; data semester ganjil laporan sampai
dengan 30 November/Ministry of Primary and Secondary Education; Sistem Data Pokok Pendidikan; odd semester report
data up to 30 November



Tabel
Table 4.1.2

Jumlah Satuan Pendidikan, Kepala Sekolah dan Guru, Serta Peserta Didik¹ Raudatul Athfal (RA) di Kabupaten Tanah Datar, 2024/2025 dan 2025/2026
Number of Schools, Headmasters and Teachers, and Pupils¹ in Raudatul Athfal (RA) Under The Ministry of Religious Affairs by District in Tanah Datar Regency, 2024/2025 and 2025/2026

Kecamatan District	Satuan Pendidikan/ Schools		Kepala Sekolah dan Pendidik/Headmasters and Teachers		Murid/Pupils	
	2024/2025	2025/2026	2024/2025	2025/2026	2024/2025	2025/2026
(1)	(2)	(3)	(4)	(5)	(6)	(7)
X Koto	...	—	...	—	...	—
Batipuh	...	1	...	3	...	24
Batipuah Selatan	...	—	...	—	...	—
Pariangan	...	—	...	—	...	—
Rambatan	...	2	...	6	...	22
Lima Kaum	...	1	...	4	...	19
Tanjung Emas	...	—	...	—	...	—
Padang Ganting	...	2	...	7	...	42
Lintau Buo	...	—	...	—	...	—
Lintau Buo Utara	...	2	...	4	...	34
Sungayang	...	1	...	4	...	24
Sungai Tarab	...	1	...	7	...	80
Salimpaung	...	2	...	5	...	33
Tanjuang Baru	...	2	...	6	...	34
Tanah Datar	...	14	...	46	...	312

Catatan/Note: Seluruh Raudatul Athfal (RA) berstatus swasta/All Raudatul Athfal (RA) are private

¹Istilah sekolah, guru, dan murid telah disesuaikan berdasarkan Undang-Undang Republik Indonesia Nomor 20 Tahun 2003 tentang Sistem Pendidikan Nasional/The terminology of school, teacher, and student has been adjusted in accordance with Law of the Republic of Indonesia Number 20 of 2003 concerning the National Education System

Sumber/Source: Kementerian Agama; EMIS; data semester ganjil tahun ajaran 2025/2026 laporan sampai 31 Desember 2025/Ministry of Religious Affairs; EMIS; odd semester report data for the 2025/2026 academic year up to 31 December 2025

Tabel 4.1.3
Table

Jumlah Satuan Pendidikan, Kepala Sekolah dan Guru, serta Peserta Didik¹ Sekolah Dasar (SD) di Bawah Kementerian Pendidikan Dasar dan Menengah Menurut Kecamatan di Kabupaten Tanah Datar, 2024/2025 dan 2025/2026

Number of Schools, Headmasters and Teachers, and Pupils¹ in Elementary Schools Under The Ministry of Primary and Secondary Education by District in Tanah Datar Regency, 2024/2025 and 2025/2026

Kecamatan District	Satuan Pendidikan/Schools					
	Negeri/Public		Swasta/Private		Jumlah/Total	
	2024/2025	2025/2026	2024/2025	2025/2026	2024/2025	2025/2026
(1)	(2)	(3)	(4)	(5)	(6)	(7)
X Koto	34	34	1	1	35	35
Batipuh	27	27	–	–	27	27
Batipuah Selatan	11	11	–	–	11	11
Pariangan	19	19	1	1	20	20
Rambatan	29	29	–	–	29	29
Lima Kaum	26	26	5	5	31	31
Tanjung Emas	18	18	–	–	18	18
Padang Ganting	13	13	–	–	13	13
Lintau Buo	13	13	1	1	14	14
Lintau Buo Utara	36	36	2	3	38	39
Sungayang	14	14	–	–	14	14
Sungai Tarab	25	25	1	1	26	26
Salimpaung	19	19	–	–	19	19
Tanjung Baru	11	11	–	–	11	11
Tanah Datar	295	295	11	12	306	307

Lanjutan Tabel/*Continued Table 4.1.3*

Kecamatan <i>District</i>	Kepala Sekolah dan Pendidik/ <i>Headmasters and Teachers</i>					
	Negeri/ <i>Public</i>		Swasta/ <i>Private</i>		Jumlah/ <i>Total</i>	
	2024/2025	2025/2026	2024/2025	2025/2026	2024/2025	2025/2026
(1)	(8)	(9)	(10)	(11)	(12)	(13)
X Koto	323	289	11	11	334	300
Batipuh	243	213	–	–	243	213
Batipuah Selatan	99	88	–	–	99	88
Pariangan	174	149	9	12	183	161
Rambatan	280	249	–	–	280	249
Lima Kaum	268	236	107	100	375	336
Tanjung Emas	170	144	–	–	170	144
Padang Ganting	123	109	–	–	123	109
Lintau Buo	136	122	7	7	143	129
Lintau Buo Utara	336	295	26	37	362	332
Sungayang	146	126	–	–	146	126
Sungai Tarab	232	207	11	18	243	225
Salimpaung	181	158	–	–	181	158
Tanjuang Baru	100	88	–	–	100	88
Tanah Datar	2.811	2.473	171	185	2.982	2.658

Lanjutan Tabel/Continued Table 4.1.3

Kecamatan District	Murid/Pupils					
	Negeri/Public		Swasta/Private		Jumlah/Total	
	2024/2025	2025/2026	2024/2025	2025/2026	2024/2025	2025/2026
(1)	(14)	(15)	(16)	(17)	(18)	(19)
X Koto	3.834	3.700	147	174	3.981	3.874
Batipuh	2.594	2.458	–	–	2.594	2.458
Batipuah Selatan	895	859	–	–	895	859
Pariangan	1.487	1.441	179	170	1.666	1.611
Rambatan	3.205	3.133	–	–	3.205	3.133
Lima Kaum	3.833	3.763	1.361	1.401	5.194	5.164
Tanjung Emas	1.684	1.605	–	–	1.684	1.605
Padang Ganting	1.288	1.244	–	–	1.288	1.244
Lintau Buo	1.934	1.936	56	87	1.990	2.023
Lintau Buo Utara	3.409	3.268	377	449	3.786	3.717
Sungayang	1.719	1.650	–	–	1.719	1.650
Sungai Tarab	2.420	2.374	216	263	2.636	2.637
Salimpaung	2.141	2.098	–	–	2.141	2.098
Tanjung Baru	1.129	1.083	–	–	1.129	1.083
Tanah Datar	31.572	30.612	2.336	2.544	33.908	33.156

Catatan/Note: ¹Istilah sekolah, guru, dan murid telah disesuaikan berdasarkan Undang-Undang Republik Indonesia Nomor 20 Tahun 2003 tentang Sistem Pendidikan Nasional/The terminology of school, teacher, and student has been adjusted in accordance with Law of the Republic of Indonesia Number 20 of 2003 concerning the National Education System

Sumber/Source: 2024/2025
Kementerian Pendidikan, Kebudayaan, Riset, dan Teknologi, Sistem Data Pokok Pendidikan, data semester ganjil/
Ministry of Education, Culture, Research, and Technology, Basic Education Data System, odd semester
2025/2026
Kementerian Pendidikan Dasar dan Menengah; Sistem Data Pokok Pendidikan; data semester ganjil laporan sampai
dengan 30 November/Ministry of Primary and Secondary Education; Sistem Data Pokok Pendidikan; odd semester report
data up to 30 November



Tabel
Table 4.1.4

Jumlah Satuan Pendidikan, Kepala Sekolah dan Guru, serta Peserta Didik¹ Madrasah Ibtidaiyah (MI) di Bawah Kementerian Agama Menurut Kecamatan di Kabupaten Tanah Datar, 2023/2024 dan 2024/2025
Number of Schools, Headmasters and Teachers, and Pupils¹ in Madrasah Ibtidaiyah (MI) Under The Ministry of Religious Affairs by District in Tanah Datar Regency, 2023/2024 and 2024/2025

Kecamatan District	Satuan Pendidikan/Schools					
	Negeri/Public		Swasta/Private		Jumlah/Total	
	2024/2025	2025/2026	2024/2025	2025/2026	2024/2025	2025/2026
(1)	(2)	(3)	(4)	(5)	(6)	(7)
X Koto	...	–	...	1	...	1
Batipuh	...	–	...	–	...	–
Batipuah Selatan	...	–	...	1	...	1
Pariangan	...	–	...	–	...	–
Rambatan	...	–	...	1	...	1
Lima Kaum	...	–	...	1	...	1
Tanjung Emas	...	–	...	–	...	–
Padang Ganting	...	–	...	–	...	–
Lintau Buo	...	–	...	–	...	–
Lintau Buo Utara	...	–	...	–	...	–
Sungayang	...	–	...	–	...	–
Sungai Tarab	...	1	...	–	...	1
Salimpaung	...	–	...	–	...	–
Tanjuang Baru	...	2	...	–	...	2
Tanah Datar	...	3	...	4	...	7

Lanjutan Tabel/*Continued Table 4.1.4*

Kecamatan <i>District</i>	Kepala Sekolah dan Pendidik/ <i>Headmasters and Teachers</i>					
	Negeri/ <i>Public</i>		Swasta/ <i>Private</i>		Jumlah/ <i>Total</i>	
	2024/2025	2025/2026	2024/2025	2025/2026	2024/2025	2025/2026
(1)	(8)	(9)	(10)	(11)	(12)	(13)
X Koto	...	–	...	8	...	8
Batipuh	...	–	...	–	...	–
Batipuah Selatan	...	–	...	9	...	9
Pariangan	...	–	...	–	...	–
Rambatan	...	–	...	8	...	8
Lima Kaum	...	–	...	10	...	10
Tanjung Emas	...	–	...	–	...	–
Padang Ganting	...	–	...	–	...	–
Lintau Buo	...	–	...	–	...	–
Lintau Buo Utara	...	–	...	–	...	–
Sungayang	...	–	...	–	...	–
Sungai Tarab	...	35	...	–	...	35
Salimpaung	...	–	...	–	...	–
Tanjung Baru	...	32	...	–	...	32
Tanah Datar	...	67	...	35	...	102

Lanjutan Tabel/*Continued Table 4.1.4*

Kecamatan <i>District</i>	Murid/ <i>Pupils</i>					
	Negeri/ <i>Public</i>		Swasta/ <i>Private</i>		Jumlah/ <i>Total</i>	
	2024/2025	2025/2026	2024/2025	2025/2026	2024/2025	2025/2026
(1)	(14)	(15)	(16)	(17)	(18)	(19)
X Koto	...	—	...	71	...	71
Batipuh	...	—	...	—	...	—
Batipuah Selatan	...	—	...	130	...	130
Pariangan	...	—	...	—	...	—
Rambatan	...	—	...	31	...	31
Lima Kaum	...	—	...	123	...	123
Tanjung Emas	...	—	...	—	...	—
Padang Ganting	...	—	...	—	...	—
Lintau Buo	...	—	...	—	...	—
Lintau Buo Utara	...	—	...	—	...	—
Sungayang	...	—	...	—	...	—
Sungai Tarab	...	447	...	—	...	447
Salimpaung	...	—	...	—	...	—
Tanjung Baru	...	299	...	—	...	299
Tanah Datar	...	746	...	355	...	1.101

Catatan/*Note*: ¹Istilah sekolah, guru, dan murid telah disesuaikan berdasarkan Undang-Undang Republik Indonesia Nomor 20 Tahun 2003 tentang Sistem Pendidikan Nasional/*The terminology of school, teacher, and student has been adjusted in accordance with Law of the Republic of Indonesia Number 20 of 2003 concerning the National Education System*

Sumber/*Source*: Kementerian Agama; EMIS; data semester ganjil tahun ajaran 2025/2026 laporan sampai 31 Desember 2025/*Ministry of Religious Affairs; EMIS; odd semester report data for the 2025/2026 academic year up to 31 December 2025*

Tabel
Table 4.1.5

Jumlah Satuan Pendidikan, Kepala Sekolah dan Guru, serta Peserta Didik Sekolah Menengah Pertama (SMP) di Bawah Kementerian Pendidikan Dasar dan Menengah Menurut Kecamatan di Kabupaten Tanah Datar, 2024/2025 dan 2025/2026

Number of Schools, Headmasters and Teachers, and Pupils¹ in Junior High Schools Under The Ministry of Primary and Secondary Education by District in Tanah Datar Regency, 2024/2025 and 2025/2026

Kecamatan District	Satuan Pendidikan/Schools					
	Negeri/Public		Swasta/Private		Jumlah/Total	
	2024/2025	2025/2026	2024/2025	2025/2026	2024/2025	2025/2026
(1)	(2)	(3)	(4)	(5)	(6)	(7)
X Koto	5	5	3	3	8	8
Batipuh	4	4	–	–	4	4
Batipuah Selatan	3	3	–	–	3	3
Pariangan	3	3	–	–	3	3
Rambatan	4	4	–	1	4	5
Lima Kaum	5	5	3	3	8	8
Tanjung Emas	3	3	–	–	3	3
Padang Ganting	2	2	–	–	2	2
Lintau Buo	3	3	–	–	3	3
Lintau Buo Utara	5	5	1	1	6	6
Sungayang	3	3	1	–	4	3
Sungai Tarab	4	4	–	–	4	4
Salimpaung	3	3	–	–	3	3
Tanjung Baru	2	2	–	–	2	2
Tanah Datar	49	49	8	8	57	57

Lanjutan Tabel/*Continued Table 4.1.5*

Kecamatan District	Kepala Sekolah dan Pendidik/ <i>Headmasters and Teachers</i>					
	Negeri/ <i>Public</i>		Swasta/ <i>Private</i>		Jumlah/ <i>Total</i>	
	2024/2025	2025/2026	2024/2025	2025/2026	2024/2025	2025/2026
(1)	(8)	(9)	(10)	(11)	(12)	(13)
X Koto	88	80	25	19	113	99
Batipuh	51	44	–	–	51	44
Batipuah Selatan	40	33	–	–	40	33
Pariangan	46	43	–	–	46	43
Rambatan	80	70	–	14	80	84
Lima Kaum	155	137	21	22	176	159
Tanjung Emas	46	42	–	–	46	42
Padang Ganting	44	38	–	–	44	38
Lintau Buo	46	42	–	–	46	42
Lintau Buo Utara	98	88	16	15	114	103
Sungayang	49	42	14	–	63	42
Sungai Tarab	69	64	–	–	69	64
Salimpaung	35	29	–	–	35	29
Tanjung Baru	32	28	–	–	32	28
Tanah Datar	879	780	76	70	955	850

Lanjutan Tabel/Continued Table 4.1.5

Kecamatan District	Murid/Pupils					
	Negeri/Public		Swasta/Private		Jumlah/Total	
	2024/2025	2025/2026	2024/2025	2025/2026	2024/2025	2025/2026
(1)	(14)	(15)	(16)	(17)	(18)	(19)
X Koto	880	900	155	113	1.035	1.013
Batipuh	324	320	–	–	324	320
Batipuah Selatan	168	156	–	–	168	156
Pariangan	490	454	–	–	490	454
Rambatan	933	852	–	118	933	970
Lima Kaum	2.174	2.211	161	176	2.335	2.387
Tanjung Emas	362	356	–	–	362	356
Padang Ganting	451	418	–	–	451	418
Lintau Buo	421	413	–	–	421	413
Lintau Buo Utara	1.115	1.072	94	90	1.209	1.162
Sungayang	472	481	137	–	609	481
Sungai Tarab	755	705	–	–	755	705
Salimpaung	214	172	–	–	214	172
Tanjuang Baru	344	375	–	–	344	375
Tanah Datar	9.103	8.885	547	497	9.650	9.382

Catatan/Note: ¹Istilah sekolah, guru, dan murid telah disesuaikan berdasarkan Undang-Undang Republik Indonesia Nomor 20 Tahun 2003 tentang Sistem Pendidikan Nasional/The terminology of school, teacher, and student has been adjusted in accordance with Law of the Republic of Indonesia Number 20 of 2003 concerning the National Education System

Sumber/Source: 2024/2025

Kementerian Pendidikan, Kebudayaan, Riset, dan Teknologi, Sistem Data Pokok Pendidikan, data semester ganjil/ Ministry of Education, Culture, Research, and Technology, Basic Education Data System, odd semester 2025/2026

Kementerian Pendidikan Dasar dan Menengah; Sistem Data Pokok Pendidikan; data semester ganjil laporan sampai dengan 30 November/Ministry of Primary and Secondary Education; Sistem Data Pokok Pendidikan; odd semester report data up to 30 November



Tabel
Table 4.1.6

Jumlah Satuan Pendidikan, Kepala Sekolah dan Guru, serta Peserta Didik¹ Madrasah Tsanawiyah (MTs) di Bawah Kementerian Agama Menurut Kecamatan di Kabupaten Tanah Datar, 2024/2025 dan 2025/2026
Number of Schools, Headmasters and Teachers, and Pupils¹ in Madrasah Tsanawiyah (MTs) Under The Ministry of Religious Affairs by District in Tanah Datar Regency, 2024/2025 and 2025/2026

Kecamatan District	Satuan Pendidikan/Schools					
	Negeri/Public		Swasta/Private		Jumlah/Total	
	2024/2025	2025/2026	2024/2025	2025/2026	2024/2025	2025/2026
(1)	(2)	(3)	(4)	(5)	(6)	(7)
X Koto	...	1	...	5	...	6
Batipuh	...	2	...	3	...	5
Batipuah Selatan	...	1	...	3	...	4
Pariangan	...	1	...	3	...	4
Rambatan	...	1	...	6	...	7
Lima Kaum	...	1	...	3	...	4
Tanjung Emas	...	2	...	–	...	2
Padang Ganting	...	1	...	–	...	1
Lintau Buo	...	1	...	1	...	2
Lintau Buo Utara	...	–	...	3	...	3
Sungayang	...	1	...	1	...	2
Sungai Tarab	...	1	...	3	...	4
Salimpaung	...	3	...	–	...	3
Tanjung Baru	...	1	...	1	...	2
Tanah Datar	...	17	...	32	...	49

Lanjutan Tabel/*Continued Table 4.1.6*

Kecamatan District	Kepala Sekolah dan Pendidik/ <i>Headmasters and Teachers</i>					
	Negeri/ <i>Public</i>		Swasta/ <i>Private</i>		Jumlah/ <i>Total</i>	
	2024/2025	2025/2026	2024/2025	2025/2026	2024/2025	2025/2026
(1)	(8)	(9)	(10)	(11)	(12)	(13)
X Koto	...	43	...	46	...	89
Batipuh	...	76	...	28	...	104
Batipuah Selatan	...	37	...	27	...	64
Pariangan	...	20	...	43	...	63
Rambatan	...	25	...	66	...	91
Lima Kaum	...	61	...	27	...	88
Tanjung Emas	...	46	...	–	...	46
Padang Ganting	...	22	...	–	...	22
Lintau Buo	...	38	...	27	...	65
Lintau Buo Utara	...	–	...	38	...	38
Sungayang	...	34	...	6	...	40
Sungai Tarab	...	38	...	31	...	69
Salimpaung	...	72	...	–	...	72
Tanjung Baru	...	23	...	7	...	30
Tanah Datar	...	535	...	346	...	881

Lanjutan Tabel/*Continued Table* 4.1.6

Kecamatan <i>District</i>	Murid/ <i>Pupils</i>					
	Negeri/ <i>Public</i>		Swasta/ <i>Private</i>		Jumlah/ <i>Total</i>	
	2024/2025	2025/2026	2024/2025	2025/2026	2024/2025	2025/2026
(1)	(14)	(15)	(16)	(17)	(18)	(19)
X Koto	...	439	...	531	...	970
Batipuh	...	783	...	248	...	1.031
Batipuah Selatan	...	232	...	155	...	387
Pariangan	...	142	...	217	...	359
Rambatan	...	138	...	348	...	486
Lima Kaum	...	926	...	110	...	1.036
Tanjung Emas	...	509	...	–	...	509
Padang Ganting	...	270	...	–	...	270
Lintau Buo	...	638	...	339	...	977
Lintau Buo Utara	...	–	...	439	...	439
Sungayang	...	474	...	40	...	514
Sungai Tarab	...	296	...	173	...	469
Salimpaung	...	613	...	–	...	613
Tanjung Baru	...	180	...	37	...	217
Tanah Datar	...	5.640	...	2.637	...	8.277

Catatan/*Note*: 'Istilah sekolah, guru, dan murid telah disesuaikan berdasarkan Undang-Undang Republik Indonesia Nomor 20 Tahun 2003 tentang Sistem Pendidikan Nasional/*The terminology of school, teacher, and student has been adjusted in accordance with Law of the Republic of Indonesia Number 20 of 2003 concerning the National Education System*

Sumber/*Source*: Kementerian Agama; EMIS; data semester ganjil tahun ajaran 2025/2026 laporan sampai 31 Desember 2025/*Ministry of Religious Affairs; EMIS; odd semester report data for the 2025/2026 academic year up to 31 December 2025*

Tabel
Table 4.1.7

Jumlah Satuan Pendidikan, Kepala Sekolah dan Guru, serta Peserta Didik¹ Sekolah Menengah Atas (SMA) di Bawah Kementerian Pendidikan Dasar dan Menengah Menurut Kecamatan di Kabupaten Tanah Datar, 2024/2025 dan 2025/2026
Number of Schools, Headmasters and Teachers, and Pupils¹ in Senior High Schools Under The Ministry of Primary and Secondary Education by District in Tanah Datar Regency, 2024/2025 and 2025/2026

Kecamatan District	Satuan Pendidikan/Schools					
	Negeri/Public		Swasta/Private		Jumlah/Total	
	2024/2025	2025/2026	2024/2025	2025/2026	2024/2025	2025/2026
(1)	(2)	(3)	(4)	(5)	(6)	(7)
X Koto	1	1	3	3	4	4
Batipuh	1	1	–	–	1	1
Batipuah Selatan	–	–	–	–	–	–
Pariangan	1	1	–	–	1	1
Rambatan	2	2	1	1	3	3
Lima Kaum	2	2	1	1	3	3
Tanjung Emas	1	1	–	–	1	1
Padang Ganting	1	1	–	–	1	1
Lintau Buo	1	1	–	–	1	1
Lintau Buo Utara	1	1	–	–	1	1
Sungayang	1	1	–	–	1	1
Sungai Tarab	2	2	–	–	2	2
Salimpaung	1	1	–	–	1	1
Tanjuang Baru	–	–	–	–	–	–
Tanah Datar	15	15	5	5	20	20

Lanjutan Tabel/*Continued Table 4.1.7*

Kecamatan <i>District</i>	Kepala Sekolah dan Pendidik/ <i>Headmasters and Teachers</i>					
	Negeri/ <i>Public</i>		Swasta/ <i>Private</i>		Jumlah/ <i>Total</i>	
	2024/2025	2025/2026	2024/2025	2025/2026	2024/2025	2025/2026
(1)	(8)	(9)	(10)	(11)	(12)	(13)
X Koto	30	27	38	29	68	56
Batipuh	49	47	–	–	49	47
Batipuh Selatan	–	–	–	–	–	–
Pariangan	39	35	–	–	39	35
Rambatan	64	56	6	10	70	66
Lima Kaum	82	78	9	10	91	88
Tanjung Emas	45	40	–	–	45	40
Padang Ganting	30	29	–	–	30	29
Lintau Buo	34	33	–	–	34	33
Lintau Buo Utara	53	50	–	–	53	50
Sungayang	38	39	–	–	38	39
Sungai Tarab	62	57	–	–	62	57
Salimpaung	31	28	–	–	31	28
Tanjung Baru	–	–	–	–	–	–
Tanah Datar	557	519	53	49	610	568

Lanjutan Tabel/*Continued Table 4.1.7*

Kecamatan District	Murid/Pupils					
	Negeri/Public		Swasta/Private		Jumlah/Total	
	2024/2025	2025/2026	2024/2025	2025/2026	2024/2025	2025/2026
(1)	(14)	(15)	(16)	(17)	(18)	(19)
X Koto	511	488	176	112	687	600
Batipuh	878	916	–	–	878	916
Batipuah Selatan	–	–	–	–	–	–
Pariangan	613	582	–	–	613	582
Rambatan	904	899	44	42	948	941
Lima Kaum	1.550	1.551	55	42	1.605	1.593
Tanjung Emas	712	712	–	–	712	712
Padang Ganting	411	383	–	–	411	383
Lintau Buo	546	517	–	–	546	517
Lintau Buo Utara	997	1.049	–	–	997	1.049
Sungayang	690	633	–	–	690	633
Sungai Tarab	965	1.002	–	–	965	1.002
Salimpaung	523	569	–	–	523	569
Tanjung Baru	–	–	–	–	–	–
Tanah Datar	9.300	9.301	275	196	9.575	9.497

Catatan/Note: *Istilah sekolah, guru, dan murid telah disesuaikan berdasarkan Undang-Undang Republik Indonesia Nomor 20 Tahun 2003 tentang Sistem Pendidikan Nasional/The terminology of school, teacher, and student has been adjusted in accordance with Law of the Republic of Indonesia Number 20 of 2003 concerning the National Education System*

Sumber/Source: 2024/2025

Kementerian Pendidikan, Kebudayaan, Riset, dan Teknologi, Sistem Data Pokok Pendidikan, data semester ganjil/
Ministry of Education, Culture, Research, and Technology, Basic Education Data System, odd semester
2025/2026

Kementerian Pendidikan Dasar dan Menengah; Sistem Data Pokok Pendidikan; data semester ganjil laporan sampai
dengan 30 November/Ministry of Primary and Secondary Education; Sistem Data Pokok Pendidikan; odd semester report
data up to 30 November



Tabel
Table 4.1.8

Jumlah Satuan Pendidikan, Kepala Sekolah dan Guru, Serta Peserta Didik¹ Sekolah Menengah Kejuruan (SMK) di Bawah Kementerian Pendidikan Dasar dan Menengah Menurut Kecamatan di Kabupaten Tanah Datar, 2024/2025 dan 2025/2026

Number of Schools, Headmasters and Teachers, and Pupils¹ in Vocational High Schools Under The Ministry of Primary and Secondary Education by District in Tanah Datar Regency, 2024/2025 and 2025/2026

Kecamatan District	Satuan Pendidikan/Schools					
	Negeri/Public		Swasta/Private		Jumlah/Total	
	2024/2025	2025/2026	2024/2025	2025/2026	2024/2025	2025/2026
(1)	(2)	(3)	(4)	(5)	(6)	(7)
X Koto	–	–	2	2	2	2
Batipuh	1	1	–	–	1	1
Batipuah Selatan	–	–	–	–	–	–
Pariangan	–	–	–	–	–	–
Rambatan	–	–	–	–	–	–
Lima Kaum	1	1	3	3	4	4
Tanjung Emas	1	1	–	–	1	1
Padang Ganting	–	–	–	–	–	–
Lintau Buo	1	1	–	–	1	1
Lintau Buo Utara	–	–	–	–	–	–
Sungayang	–	–	–	–	–	–
Sungai Tarab	–	–	–	–	–	–
Salimpaung	–	–	1	1	1	1
Tanjung Baru	1	1	–	–	1	1
Tanah Datar	5	5	6	6	11	11

Lanjutan Tabel/*Continued Table* 4.1.8

Kecamatan District	Kepala Sekolah dan Pendidik/ <i>Headmasters and Teachers</i>					
	Negeri/ <i>Public</i>		Swasta/ <i>Private</i>		Jumlah/ <i>Total</i>	
	2024/2025	2025/2026	2024/2025	2025/2026	2024/2025	2025/2026
(1)	(8)	(9)	(10)	(11)	(12)	(13)
X Koto	–	–	9	12	9	12
Batipuh	58	55	–	–	58	55
Batipuah Selatan	–	–	–	–	–	–
Pariangan	–	–	–	–	–	–
Rambatan	–	–	–	–	–	–
Lima Kaum	35	37	15	12	50	49
Tanjung Emas	51	58	–	–	51	58
Padang Ganting	–	–	–	–	–	–
Lintau Buo	71	75	–	–	71	75
Lintau Buo Utara	–	–	–	–	–	–
Sungayang	–	–	–	–	–	–
Sungai Tarab	–	–	–	–	–	–
Salimpaung	–	–	8	9	8	9
Tanjung Baru	24	23	–	–	24	23
Tanah Datar	239	248	32	33	271	281

Lanjutan Tabel/*Continued Table 4.1.8*

Kecamatan District	Murid/Pupils					
	Negeri/Public		Swasta/Private		Jumlah/Total	
	2024/2025	2025/2026	2024/2025	2025/2026	2024/2025	2025/2026
(1)	(14)	(15)	(16)	(17)	(18)	(19)
X Koto	–	–	23	40	23	40
Batipuh	879	969	–	–	879	969
Batipuah Selatan	–	–	–	–	–	–
Pariangan	–	–	–	–	–	–
Rambatan	–	–	–	–	–	–
Lima Kaum	495	612	110	145	605	757
Tanjung Emas	849	794	–	–	849	794
Padang Ganting	–	–	–	–	–	–
Lintau Buo	938	924	–	–	938	924
Lintau Buo Utara	–	–	–	–	–	–
Sungayang	–	–	–	–	–	–
Sungai Tarab	–	–	–	–	–	–
Salimpaung	–	–	42	39	42	39
Tanjung Baru	221	257	–	–	221	257
Tanah Datar	3.382	3.556	175	224	3.557	3.780

Catatan/Note: ¹Istilah sekolah, guru, dan murid telah disesuaikan berdasarkan Undang-Undang Republik Indonesia Nomor 20 Tahun 2003 tentang Sistem Pendidikan Nasional/*The terminology of school, teacher, and student has been adjusted in accordance with Law of the Republic of Indonesia Number 20 of 2003 concerning the National Education System*

Sumber/Source: 2024/2025

Kementerian Pendidikan, Kebudayaan, Riset, dan Teknologi, Sistem Data Pokok Pendidikan, data semester ganjil/
Ministry of Education, Culture, Research, and Technology, Basic Education Data System, odd semester 2025/2026

Kementerian Pendidikan Dasar dan Menengah; Sistem Data Pokok Pendidikan; data semester ganjil laporan sampai dengan 30 November/*Ministry of Primary and Secondary Education; Sistem Data Pokok Pendidikan; odd semester report data up to 30 November*

Tabel
Table 4.1.9

Jumlah Satuan Pendidikan, Kepala Sekolah dan Guru, Serta Peserta Didik¹ Madrasah Aliyah (MA) di Bawah Kementerian Agama Menurut Kecamatan di Kabupaten Tanah Datar, 2024/2025 dan 2025/2026
Number of Schools, Headmasters and Teachers, and Pupils¹ in Madrasah Aliyah (MA) Under the Ministry of Religious Affairs by District in Tanah Datar Regency, 2024/2025 and 2025/2026

Kecamatan District	Satuan Pendidikan/Schools					
	Negeri/Public		Swasta/Private		Jumlah/Total	
	2024/2025	2025/2026	2024/2025	2025/2026	2024/2025	2025/2026
(1)	(2)	(3)	(4)	(5)	(6)	(7)
X Koto	...	–	...	3	...	3
Batipuh	...	–	...	2	...	2
Batipuah Selatan	...	1	...	3	...	4
Pariangan	...	–	...	2	...	2
Rambatan	...	–	...	2	...	2
Lima Kaum	...	1	...	–	...	1
Tanjung Emas	...	–	...	–	...	–
Padang Ganting	...	–	...	1	...	1
Lintau Buo	...	–	...	1	...	1
Lintau Buo Utara	...	1	...	2	...	3
Sungayang	...	1	...	–	...	1
Sungai Tarab	...	–	...	1	...	1
Salimpaung	...	–	...	1	...	1
Tanjuang Baru	...	–	...	1	...	1
Tanah Datar	...	4	...	19	...	23

Lanjutan Tabel/*Continued Table* 4.1.9

Kecamatan District	Kepala Sekolah dan Pendidik/ <i>Headmasters and Teachers</i>					
	Negeri/ <i>Public</i>		Swasta/ <i>Private</i>		Jumlah/ <i>Total</i>	
	2024/2025	2025/2026	2024/2025	2025/2026	2024/2025	2025/2026
(1)	(8)	(9)	(10)	(11)	(12)	(13)
X Koto	...	48	...	39	...	87
Batipuh	...	–	...	17	...	17
Batipuah Selatan	...	34	...	23	...	57
Pariangan	...	–	...	19	...	19
Rambatan	...	–	...	16	...	16
Lima Kaum	...	78	...	–	...	78
Tanjung Emas	...	–	...	–	...	–
Padang Ganting	...	–	...	14	...	14
Lintau Buo	...	–	...	19	...	19
Lintau Buo Utara	...	30	...	14	...	44
Sungayang	...	62	...	–	...	62
Sungai Tarab	...	–	...	8	...	8
Salimpaung	...	–	...	7	...	7
Tanjung Baru	...	–	...	7	...	7
Tanah Datar	...	252	...	183	...	435

Lanjutan Tabel/*Continued Table 4.1.9*

Kecamatan District	Murid/Pupils					
	Negeri/Public		Swasta/Private		Jumlah/Total	
	2024/2025	2025/2026	2024/2025	2025/2026	2024/2025	2025/2026
(1)	(14)	(15)	(16)	(17)	(18)	(19)
X Koto	...	–	...	260	...	260
Batipuh	...	–	...	95	...	95
Batipuah Selatan	...	179	...	111	...	290
Pariangan	...	–	...	122	...	122
Rambatan	...	–	...	44	...	44
Lima Kaum	...	1.140	...	–	...	1.140
Tanjung Emas	...	–	...	–	...	–
Padang Ganting	...	–	...	49	...	49
Lintau Buo	...	–	...	148	...	148
Lintau Buo Utara	...	102	...	78	...	180
Sungayang	...	315	...	–	...	315
Sungai Tarab	...	–	...	30	...	30
Salimpaung	...	–	...	38	...	38
Tanjung Baru	...	–	...	25	...	25
Tanah Datar	...	1.736	...	1.000	...	2.736

Catatan/Note: *1* Istilah sekolah, guru, dan murid telah disesuaikan berdasarkan Undang-Undang Republik Indonesia Nomor 20 Tahun 2003 tentang Sistem Pendidikan Nasional/*The terminology of school, teacher, and student has been adjusted in accordance with Law of the Republic of Indonesia Number 20 of 2003 concerning the National Education System*

Sumber/Source: Kementerian Agama; EMIS; data semester ganjil tahun ajaran 2025/2026 laporan sampai 31 Desember 2025/*Ministry of Religious Affairs; EMIS; odd semester report data for the 2025/2026 academic year up to 31 December 2025*



Tabel
Table 4.1.10

Angka Partisipasi Murni (APM) dan Angka Partisipasi Kasar (APK) Menurut Jenjang Pendidikan di Kabupaten Tanah Datar, 2024 dan 2025
Net Enrollment Rate and Gross Enrollment Ratio by Educational Level in Tanah Datar Regency, 2024 and 2025

Jenjang Pendidikan Educational Level	Angka Partisipasi Murni (APM) Net Enrollment Rate		Angka Partisipasi Kasar (APK) Gross Enrollment Ratio	
	2024	2025	2024	2025
(1)	(2)	(3)	(4)	(5)
SD/MI/Sederajat Primary School	99,04	94,15	107,16	105,31
SMP/MTs/Sederajat Lower Secondary School	81,07	87,34	93,19	103,38
SMA/SMK/MA/Sederajat Upper Secondary School	70,48	63,73	95,91	82,99

Sumber/Source: Badan Pusat Statistik, Survei Sosial Ekonomi Nasional (Susenas)/BPS-Statistics Indonesia, National Socioeconomic Survey

Tabel
Table 4.1.11**Jumlah Nagari¹ yang Memiliki Fasilitas Sekolah Menurut Kecamatan dan Tingkat Pendidikan di Kabupaten Tanah Datar, 2021, 2024 dan 2025**
Number of Nagari¹ Having Educational Facilities by District and Educational Level in Tanah Datar Regency, 2021, 2024 and 2025

Kecamatan District	SD Primary School		
	2021	2024	2025
(1)	(2)	(3)	(4)
X Koto	9	9	9
Batipuh	8	8	8
Batipuah Selatan	4	4	4
Pariangan	6	6	6
Rambatan	5	5	5
Lima Kaum	5	5	5
Tanjung Emas	4	4	4
Padang Ganting	2	2	2
Lintau Buo	4	4	4
Lintau Buo Utara	5	5	5
Sungayang	5	5	5
Sungai Tarab	10	10	10
Salimpaung	6	6	6
Tanjung Baru	2	2	2
Tanah Datar	75	75	75

Lanjutan Tabel/*Continued Table* 4.1.11

Kecamatan <i>District</i>	SMP <i>Junior High School</i>		
	2021	2024	2025
(1)	(5)	(6)	(7)
X Koto	7	7	7
Batipuh	6	6	6
Batipuah Selatan	4	4	4
Pariangan	5	5	5
Rambatan	5	5	5
Lima Kaum	4	4	4
Tanjung Emas	4	4	4
Padang Ganting	2	2	2
Lintau Buo	2	2	2
Lintau Buo Utara	4	4	5
Sungayang	4	4	4
Sungai Tarab	6	6	6
Salimpaung	4	4	4
Tanjung Baru	2	2	2
Tanah Datar	59	59	60

Lanjutan Tabel/*Continued Table* 4.1.11

Kecamatan <i>District</i>	SMA <i>Senior High School</i>		
	2021	2024	2025
(1)	(8)	(9)	(10)
X Koto	5	5	5
Batipuh	2	3	3
Batipuah Selatan	4	4	4
Pariangan	2	2	2
Rambatan	3	3	3
Lima Kaum	2	2	2
Tanjung Emas	1	1	1
Padang Ganting	1	1	1
Lintau Buo	1	1	1
Lintau Buo Utara	3	3	3
Sungayang	1	1	1
Sungai Tarab	4	4	4
Salimpaung	2	2	2
Tanjung Baru	1	1	1
Tanah Datar	32	33	33

Lanjutan Tabel/*Continued Table* 4.1.11

Kecamatan <i>District</i>	SMK <i>Vocational School</i>		
	2021	2024	2025
(1)	(11)	(12)	(13)
X Koto	–	1	1
Batipuh	1	1	1
Batipuah Selatan	–	–	–
Pariangan	–	–	–
Rambatan	–	–	–
Lima Kaum	1	2	2
Tanjung Emas	1	1	1
Padang Ganting	–	–	–
Lintau Buo	1	1	1
Lintau Buo Utara	–	–	–
Sungayang	–	–	–
Sungai Tarab	–	–	–
Salimpaung	1	1	1
Tanjuang Baru	1	1	1
Tanah Datar	6	8	8

Lanjutan Tabel/Continued Table 4.1.11

Kecamatan District	Perguruan Tinggi University		
	2021	2024	2025
(1)	(14)	(15)	(16)
X Koto	–	1	1
Batipuh	–	–	–
Batipuah Selatan	–	–	–
Pariangan	1	1	1
Rambatan	–	–	–
Lima Kaum	1	2	2
Tanjung Emas	–	–	–
Padang Ganting	–	–	–
Lintau Buo	1	1	1
Lintau Buo Utara	–	–	–
Sungayang	–	–	–
Sungai Tarab	–	–	–
Salimpaung	–	–	–
Tanjuang Baru	–	–	–
Tanah Datar	3	5	5

Catatan/Note: ¹Desa pada tabel ini termasuk Unit Permukiman Transmigrasi (UPT) yang masih dibina oleh kementerian terkait dan nagari di Provinsi Sumatera Barat/Villages in this table include Transmigration Settlement Unit which is still fostered by the relevant ministries and the nagari in the Province of Sumatera Barat

Sumber/Source: Badan Pusat Statistik, Pendataan Potensi Desa (Podes)/ BPS-Statistics Indonesia, Village Potential Data Collection



Tabel
Table 4.1.12

**Jumlah Guru SD Menurut Kecamatan dan Tugas di
Kabupaten Tanah Datar, 2025/2026**
*Number of Elementary School Teachers by Districts and
Responsibility in Tanah Datar Regency, 2025/2026*

Kecamatan <i>District</i>	Kepala Sekolah <i>Principal</i>					Guru <i>Teachers</i>				Jumlah <i>Total</i>
	Negeri/ <i>Public</i>		Swasta/ <i>Private</i>		Jumlah <i>Total</i>	Guru Kelas <i>Grade Teacher</i>				
						Negeri/ <i>Public</i>		Swasta/ <i>Private</i>		
	PNS	Non- PNS	PNS	Non- PNS		PNS	Non- PNS	PNS	Non- PNS	
(1)	(2)	(3)	(4)	(5)	(6)	(7)	(8)	(9)	(10)	(11)
X Koto	26	–	–	1	27	87	24	–	8	119
Batipuh	21	–	–	–	21	140	22	–	–	162
Batipuah Selatan	7	–	–	–	7	54	14	–	–	68
Pariangan	17	–	–	–	17	102	9	–	6	117
Rambatan	26	–	–	–	26	171	19	–	–	190
Lima Kaum	23	–	–	5	28	154	18	–	54	226
Tanjung Emas	13	–	–	–	13	90	16	–	–	106
Padang Ganting	12	–	–	–	12	75	6	–	–	81
Lintau Buo	11	–	–	1	12	84	9	–	6	99
Lintau Buo Utara	32	–	–	3	35	206	19	–	25	250
Sungayang	10	–	–	–	10	81	16	–	–	97
Sungai Tarab	19	–	–	1	20	140	16	–	10	166
Salimpaung	17	–	–	–	17	105	16	–	–	121
Tanjuang Baru	6	–	–	–	6	61	8	–	–	69
Tanah Datar	240	–	–	11	251	1.550	212	–	109	1.871

Lanjutan Tabel/Continued Table 4.1.12

Kecamatan District	Guru Teachers									
	Guru Agama Religion Teacher					Guru Olahraga Sport Teacher				
	Negeri/ Public		Swasta/ Private		Jumlah Total	Negeri/ Public		Swasta/ Private		Jumlah Total
	PNS	Non- PNS	PNS	Non- PNS		PNS	Non- PNS	PNS	Non- PNS	
(1)	(12)	(13)	(14)	(15)	(16)	(17)	(18)	(19)	(20)	(21)
X Koto	33	3	–	1	37	27	7	–	–	34
Batipuh	25	2	–	–	27	17	6	–	–	23
Batipuah Selatan	9	–	–	–	9	6	4	–	–	10
Pariangan	19	1	–	2	22	10	6	–	1	17
Rambatan	30	2	–	–	32	15	8	–	–	23
Lima Kaum	27	2	–	29	58	26	2	–	5	33
Tanjung Emas	18	–	–	–	18	13	5	–	–	18
Padang Ganting	14	–	–	–	14	10	3	–	–	13
Lintau Buo	14	–	–	1	15	12	1	–	–	13
Lintau Buo Utara	37	–	–	6	43	24	9	–	3	36
Sungayang	15	1	–	–	16	7	6	–	–	13
Sungai Tarab	24	3	–	6	33	14	7	–	1	22
Salimpaung	20	–	–	–	20	7	8	–	–	15
Tanjuang Baru	12	–	–	–	12	5	2	–	–	7
Tanah Datar	297	14	–	45	356	193	74	–	10	277



Lanjutan Tabel/Continued Table 4.1.12

Kecamatan District	Guru Teachers									
	Guru Lainnya Other Teacher				Jumlah Total	Jumlah Total				Jumlah Total
	Negeri/Public		Swasta/ Private			Negeri/Public		Swasta/ Private		
	PNS	Non- PNS	PNS	Non- PNS	PNS	Non- PNS	PNS	Non- PNS		
(1)	(22)	(23)	(24)	(25)	(26)	(27)	(28)	(29)	(30)	(31)
X Koto	–	1	–	2	3	173	35	–	12	220
Batipuh	1	–	–	–	1	204	30	–	–	234
Batipuah Selatan	–	1	–	–	1	76	19	–	–	95
Pariangan	–	2	–	3	5	148	18	–	12	178
Rambatan	–	4	–	–	4	242	33	–	–	275
Lima Kaum	–	7	–	17	24	230	29	–	110	369
Tanjung Emas	–	2	–	–	2	134	23	–	–	157
Padang Ganting	–	1	–	–	1	111	10	–	–	121
Lintau Buo	–	2	–	–	2	121	12	–	8	141
Lintau Buo Utara	–	–	–	2	2	299	28	–	39	366
Sungayang	–	–	–	–	–	113	23	–	–	136
Sungai Tarab	–	3	–	1	4	197	29	–	19	245
Salimpaung	–	2	–	–	2	149	26	–	–	175
Tanjung Baru	–	–	–	–	–	84	10	–	–	94
Tanah Datar	1	25	–	25	51	2.281	325	–	200	2.806

Sumber/Source: Kementerian Pendidikan, Kebudayaan, Riset, dan Teknologi, data semester ganjil/Ministry of Education, Culture, Research, and Technology, Basic Education Data System, odd semester report data

Tabel 4.1.13 Jumlah Guru SD Menurut Kecamatan dan dan Pendidikan yang Ditamatkan di Kabupaten Tanah Datar, 2025/2026
Table *Number of Elementary School Teachers by Districts and Educational Attainment in Tanah Datar Regency, 2025/2026*

Kecamatan <i>District</i>	Pendidikan yang Ditamatkan <i>Educational Attainment</i>										
	Di bawah Diploma 1 <i>Under Diploma-1</i>					Diploma 1 <i>Diploma 1</i>					
	Negeri/ <i>Public</i>		Swasta/ <i>Private</i>		Jumlah <i>Total</i>	Negeri/ <i>Public</i>		Swasta/ <i>Private</i>		Jumlah <i>Total</i>	
	PNS	Non-PNS	PNS	Non-PNS		PNS	Non-PNS	PNS	Non-PNS		
(1)	(2)	(3)	(4)	(5)	(6)	(7)	(8)	(9)	(10)	(11)	
X Koto	-	-	-	-	-	-	-	-	-	-	-
Batipuh	-	-	-	-	-	-	-	-	-	-	-
Batipuah Selatan	-	-	-	-	-	-	-	-	-	-	-
Pariangan	-	-	-	-	-	-	-	-	-	-	-
Rambatan	-	-	-	-	-	-	-	-	-	-	-
Lima Kaum	-	-	-	-	-	-	-	-	-	-	-
Tanjung Emas	-	-	-	-	-	-	-	-	-	-	-
Padang Ganting	-	-	-	-	-	-	-	-	-	-	-
Lintau Buo	-	-	-	-	-	-	-	-	-	-	-
Lintau Buo Utara	-	-	-	-	-	-	-	-	-	-	-
Sungayang	-	-	-	-	-	-	-	-	-	-	-
Sungai Tarab	-	-	-	-	-	-	-	-	-	-	-
Salimpaung	-	-	-	-	-	-	-	-	-	-	-
Tanjuang Baru	-	-	-	-	-	-	-	-	-	-	-
Tanah Datar	-	-	-	-	-	-	-	-	-	-	-



Lanjutan Tabel/Continued Table 4.1.13

Kecamatan <i>District</i>	Pendidikan yang Ditamatkan <i>Educational Attainment</i>										
	Diploma 2 <i>Diploma 2</i>				Jumlah <i>Total</i>	Diploma 3 <i>Diploma 3</i>				Jumlah <i>Total</i>	
	Negeri/ <i>Public</i>		Swasta/ <i>Private</i>			Negeri/ <i>Public</i>		Swasta/ <i>Private</i>			
	PNS	Non- PNS	PNS	Non- PNS	PNS	Non- PNS	PNS	Non- PNS			
(1)	(12)	(13)	(14)	(15)	(16)	(17)	(18)	(19)	(20)	(21)	
X Koto	-	-	-	-	-	-	-	-	-	-	-
Batipuh	1	-	-	-	-	-	-	-	-	-	1
Batipuah Selatan	-	-	-	-	-	-	-	-	-	-	-
Pariangan	-	-	-	-	-	-	-	-	-	-	-
Rambatan	1	1	-	-	-	-	-	-	-	-	2
Lima Kaum	1	-	-	-	-	-	-	-	-	1	2
Tanjung Emas	-	-	-	-	-	-	-	-	-	-	-
Padang Ganting	1	-	-	-	-	-	-	-	-	-	1
Lintau Buo	-	-	-	-	-	-	-	-	-	-	-
Lintau Buo Utara	-	1	-	-	-	-	-	-	-	-	1
Sungayang	-	1	-	-	-	-	-	-	-	-	1
Sungai Tarab	2	-	-	-	-	-	-	-	-	-	2
Salimpaung	-	1	-	-	-	-	-	-	-	-	1
Tanjuang Baru	2	-	-	-	-	-	-	-	-	-	2
Tanah Datar	8	4	-	-	-	-	-	-	-	1	13

Lanjutan Tabel/Continued Table 4.1.13

Kecamatan District	Pendidikan yang Ditamatkan Educational Attainment									
	Diploma 4/S1 Diploma 4 or Bachelor Degree				Jumlah Total	S2/S3 Master or Doctoral Degree				Jumlah Total
	Negeri/Public		Swasta/ Private			Negeri/ Public		Swasta/ Private		
	PNS	Non- PNS	PNS	Non- PNS	PNS	Non- PNS	PNS	Non- PNS		
(1)	(22)	(23)	(24)	(25)	(26)	(27)	(28)	(29)	(30)	(31)
X Koto	253	35	-	11	299	1	-	-	-	-
Batipuh	180	28	-	-	208	2	2	-	-	-
Batipuah Selatan	66	19	-	-	85	3	-	-	-	-
Pariangan	131	18	-	12	161	-	-	-	-	-
Rambatan	213	32	-	-	245	2	-	-	-	-
Lima Kaum	204	29	1	101	335	2	-	-	2	-
Tanjung Emas	117	23	-	-	140	4	-	-	-	-
Padang Ganting	97	10	-	-	107	1	-	-	-	-
Lintau Buo	108	12	-	7	127	2	-	-	-	-
Lintau Buo Utara	263	27	-	36	326	4	-	-	-	-
Sungayang	100	22	-	-	122	3	-	-	-	-
Sungai Tarab	176	29	-	18	223	-	-	-	-	-
Salimpaung	129	25	-	-	154	3	-	-	-	-
Tanjuang Baru	72	10	-	-	82	4	-	-	-	-
Tanah Datar	2109	319	1	185	2614	31	2	-	2	-



Lanjutan Tabel/Continued Table 4.1.13

Kecamatan <i>District</i>	Pendidikan yang Ditamatkan <i>Educational Attainment</i>				
	Jumlah <i>Total</i>				Jumlah <i>Total</i>
	Negeri/ <i>Public</i>		Swasta/ <i>Private</i>		
	PNS	Non-PNS	PNS	Non-PNS	
(1)	(32)	(33)	(34)	(35)	(36)
X Koto	254	35	–	11	300
Batipuh	183	30	–	–	213
Batipuah Selatan	69	19	–	–	88
Pariangan	131	18	–	12	161
Rambatan	216	33	–	–	249
Lima Kaum	207	29	1	104	341
Tanjung Emas	121	23	–	–	144
Padang Ganting	99	10	–	–	109
Lintau Buo	110	12	–	7	129
Lintau Buo Utara	267	28	–	36	331
Sungayang	103	23	–	–	126
Sungai Tarab	178	29	–	18	225
Salimpaung	132	26	–	–	158
Tanjung Baru	78	10	–	–	88
Tanah Datar	2.148	325	1	188	2.662

Sumber/*Source*: Kementerian Pendidikan, Kebudayaan, Riset, dan Teknologi, data semester ganjil/*Ministry of Education, Culture, Research, and Technology, Basic Education Data System, odd semester report data*

Tabel
Table 4.1.14**Rasio Siswa, Guru, Rombel dan Kelas SD menurut Kecamatan di Kabupaten Tanah Datar, 2025/2026**
Ratio of Elementary School Students to Teachers, Students to Classes, Classes to Classrooms and Teachers to Classes by Districts in Tanah Datar Regency, 2025/2026

Kecamatan District	Rasio Ratio							
	Siswa : Guru Students : Teachers		Siswa : Rombel Students : Classes		Rombel : Kelas Classes : Classroom		Guru : Rombel Teachers : Classes	
	Negeri/ Public	Swasta/ Private	Negeri/ Public	Swasta/ Private	Negeri/ Public	Swasta/ Private	Negeri/ Public	Swasta/ Private
(1)	(2)	(3)	(4)	(5)	(6)	(7)	(8)	(9)
X Koto	1 : 13	1 : 16	1 : 109	1 : 174	1 : 1	1 : 1	1 : 9	1 : 11
Batipuh	1 : 11	–	1 : 90	–	1 : 1	–	1 : 8	–
Batipuah Selatan	1 : 10	–	1 : 78	–	1 : 1	–	1 : 8	–
Pariangan	1 : 10	1 : 14	1 : 76	1 : 169	1 : 1	1 : 1	1 : 8	1 : 12
Rambatan	1 : 13	–	1 : 108	–	1 : 1	–	1 : 9	–
Lima Kaum	1 : 16	1 : 13	1 : 145	1 : 280	1 : 1	1 : 1	1 : 9	1 : 21
Tanjung Emas	1 : 11	–	1 : 89	–	1 : 1	–	1 : 8	–
Padang Ganting	1 : 11	–	1 : 96	–	1 : 1	–	1 : 8	–
Lintau Buo	1 : 16	1 : 12	1 : 149	1 : 86	1 : 1	1 : 1	1 : 9	1 : 7
Lintau Buo Utara	1 : 11	1 : 12	1 : 91	1 : 150	1 : 1	1 : 1	1 : 8	1 : 12
Sungayang	1 : 13	–	1 : 118	–	1 : 1	–	1 : 9	–
Sungai Tarab	1 : 11	1 : 15	1 : 95	1 : 263	1 : 1	1 : 1	1 : 8	1 : 18
Salimpaung	1 : 13	–	1 : 110	–	1 : 1	–	1 : 8	–
Tanjung Baru	1 : 12	–	1 : 98	–	1 : 1	–	1 : 8	–
Tanah Datar	1 : 12	1 : 14	1 : 104	1 : 187	1 : 1	1 : 1	1 : 8	1 : 14

Sumber/Source: Kementerian Pendidikan, Kebudayaan, Riset, dan Teknologi, data semester ganjil/Ministry of Education, Culture, Research, and Technology, Basic Education Data System, odd semester report data



Tabel
Table 4.1.15

Jumlah Ruang Kelas SD menurut Kecamatan dan Kondisi di Kabupaten Tanah Datar, 2025/2026
Number of Elementary School Classrooms by Districts and Condition in Tanah Datar Regency, 2025/2026

Kecamatan District	Kondisi Condition					
	Baik Good		Jumlah Total	Rusak Ringan Light Damage		Jumlah Total
	Negeri/ Public	Swasta/ Private		Negeri/ Public	Swasta/ Private	
(1)	(2)	(3)	(4)	(5)	(6)	(7)
X Koto	50	8	58	46	–	46
Batipuh	27	–	27	56	–	56
Batipuah Selatan	13	–	13	16	–	16
Pariangan	40	–	40	33	–	33
Rambatan	85	–	85	61	–	61
Lima Kaum	77	64	141	32	–	32
Tanjung Emas	41	–	41	28	–	28
Padang Ganting	6	–	6	16	–	16
Lintau Buo	33	5	38	23	–	23
Lintau Buo Utara	35	19	54	73	–	73
Sungayang	32	–	32	37	–	37
Sungai Tarab	40	11	51	17	–	17
Salimpaung	49	–	49	27	–	27
Tanjuang Baru	13	–	13	29	–	29
Tanah Datar	541	107	648	494	–	494

Lanjutan Tabel/Continued Table 4.1.15

Kecamatan District	Kondisi Condition					
	Rusak Berat Heavy Damage		Jumlah Total	Jumlah Total		Jumlah Total
	Negeri/ Public	Swasta/ Private		Negeri/ Public	Swasta/ Private	
(1)	(8)	(9)	(10)	(11)	(12)	(13)
X Koto	100	–	100	196	8	204
Batipuh	49	–	49	132	–	132
Batipuah Selatan	18	–	18	47	–	47
Pariangan	9	1	10	82	1	83
Rambatan	26	–	26	172	–	172
Lima Kaum	34	–	34	143	64	207
Tanjung Emas	15	–	15	84	–	84
Padang Ganting	40	–	40	62	–	62
Lintau Buo	27	–	27	83	5	88
Lintau Buo Utara	69	–	69	177	19	196
Sungayang	31	–	31	100	–	100
Sungai Tarab	77	–	77	134	11	145
Salimpaung	27	–	27	103	–	103
Tanjung Baru	12	–	12	54	–	54
Tanah Datar	534	1	535	1.569	108	1.677

Sumber/Source: Kementerian Pendidikan, Kebudayaan, Riset, dan Teknologi, data semester ganjil/Ministry of Education, Culture, Research, and Technology, Basic Education Data System, odd semester report data



Tabel
Table 4.1.16

**Angka Mengulang Kelas dan Angka Putus Sekolah
SD menurut Kecamatan di Kabupaten Tanah Datar,
2025/2026**
*Elementary School Repetition Rate and Drop-Out Rate by
Districts in Tanah Datar Regency, 2025/2026*

Kecamatan District	Angka Mengulang Kelas Elementary School Repetition Rate		Jumlah Total	Angka Putus Sekolah Drop-out Rate		Jumlah Total
	Negeri/ Public	Swasta/ Private		Negeri/ Public	Swasta/ Private	
(1)	(2)	(3)	(4)	(5)	(6)	(7)
X Koto	224	–	224	–	–	–
Batipuh	224	–	224	9	–	9
Batipuah Selatan	37	–	37	12	–	12
Pariangan	83	6	89	–	–	–
Rambatan	108	–	108	12	–	12
Lima Kaum	83	–	83	–	–	–
Tanjung Emas	50	–	50	24	–	24
Padang Ganting	49	–	49	–	–	–
Lintau Buo	57	–	57	38	–	38
Lintau Buo Utara	97	–	97	12	–	12
Sungayang	67	–	67	–	–	–
Sungai Tarab	73	–	73	37	–	37
Salimpaung	95	–	95	–	–	–
Tanjung Baru	25	–	25	–	–	–
Tanah Datar	1.272	6	1.278	144	–	144

Sumber/Source: Kementerian Pendidikan, Kebudayaan, Riset, dan Teknologi, data semester ganjil/Ministry of Education, Culture, Research, and Technology, Basic Education Data System, odd semester report data

Tabel
Table 4.1.17

Jumlah Guru SMP menurut Kecamatan dan Tugas di Kabupaten Tanah Datar, 2025/2026
Number of Junior Secondary School Teachers by Districts and Responsibility in Tanah Datar Regency, 2025/2026

Kecamatan District	Guru Teachers										
	Budi Pekerti Character and Ethics				Jumlah Total	Bahasa Indonesia Bahasa Indonesia				Jumlah Total	
	Negeri/ Public		Swasta/ Private			Negeri/ Public		Swasta/ Private			
	PNS	Non- PNS	PNS	Non- PNS	PNS	Non- PNS	PNS	Non- PNS			
(1)	(2)	(3)	(4)	(5)	(6)	(7)	(8)	(9)	(10)	(11)	
X Koto	-	-	-	-	-	-	-	-	-	3	3
Batipuh	-	-	-	-	-	5	-	-	-	-	5
Batipuah Selatan	-	-	-	-	-	2	2	-	-	-	4
Pariangan	-	-	-	-	-	3	1	-	-	-	4
Rambatan	-	-	-	-	-	7	1	-	1	-	9
Lima Kaum	-	-	-	-	-	17	-	-	1	-	18
Tanjung Emas	-	-	-	-	-	4	1	-	-	-	5
Padang Ganting	-	-	-	-	-	4	-	-	-	-	4
Lintau Buo	-	-	-	-	-	5	-	-	-	-	5
Lintau Buo Utara	-	-	-	-	-	9	4	-	-	-	13
Sungayang	-	-	-	-	-	5	-	-	-	-	5
Sungai Tarab	-	-	-	-	-	7	-	-	-	-	7
Salimpaung	-	-	-	-	-	2	1	-	-	-	3
Tanjung Baru	-	-	-	-	-	3	-	-	-	-	3
Tanah Datar	-	-	-	-	-	73	10	-	5	-	88



Lanjutan Tabel/Continued Table 4.1.17

Kecamatan District	Guru Teachers									
	Bahasa Inggris English					Matematika Mathematics				
	Negeri/ Public		Swasta/ Private		Jumlah Total	Negeri/ Public		Swasta/ Private		Jumlah Total
	PNS	Non- PNS	PNS	Non- PNS		PNS	Non- PNS	PNS	Non- PNS	
(1)	(12)	(13)	(14)	(15)	(16)	(17)	(18)	(19)	(20)	(21)
X Koto	8	–	–	2	10	6	2	–	5	13
Batipuh	4	–	–	–	4	4	–	–	–	4
Batipuah Selatan	3	–	–	–	3	3	–	–	–	3
Pariangan	5	–	–	–	5	5	–	–	–	5
Rambatan	6	2	–	1	9	7	2	–	2	11
Lima Kaum	12	1	–	1	14	13	3	–	3	19
Tanjung Emas	4	–	–	–	4	3	1	–	–	4
Padang Ganting	5	–	–	–	5	3	1	–	–	4
Lintau Buo	4	1	–	–	5	4	–	–	–	4
Lintau Buo Utara	6	1	–	2	9	8	2	–	1	11
Sungayang	2	2	–	–	4	3	1	–	–	4
Sungai Tarab	7	–	–	–	7	5	2	–	–	7
Salimpaung	2	1	–	–	3	2	1	–	–	3
Tanjung Baru	3	–	–	–	3	3	–	–	–	3
Tanah Datar	71	8	–	6	85	69	15	–	11	95

Lanjutan Tabel/Continued Table 4.1.17

Kecamatan District	Guru Teachers									
	Ilmu Pengetahuan Alam Natural Sciences				Jumlah Total	PPKN Pancasila and Citizenship				Jumlah Total
	Negeri/ Public		Swasta/ Private			Negeri/ Public		Swasta/ Private		
	PNS	Non- PNS	PNS	Non- PNS	PNS	Non- PNS	PNS	Non- PNS		
(1)	(22)	(23)	(24)	(25)	(26)	(27)	(28)	(29)	(30)	(31)
X Koto	6	–	–	4	10	4	2	–	1	7
Batipuh	4	–	–	–	4	2	2	–	–	4
Batipuah Selatan	3	–	–	–	3	2	–	–	–	2
Pariangan	5	–	–	–	5	2	1	–	–	3
Rambatan	9	1	–	1	11	4	–	–	1	5
Lima Kaum	15	1	–	3	19	9	–	–	2	11
Tanjung Emas	4	–	–	–	4	3	–	–	–	3
Padang Ganting	2	2	–	–	4	2	–	–	–	2
Lintau Buo	4	1	–	–	5	3	–	–	–	3
Lintau Buo Utara	9	2	–	2	13	5	1	–	1	7
Sungayang	4	–	–	–	4	3	–	–	–	3
Sungai Tarab	6	–	–	–	6	3	2	–	–	5
Salimpaung	3	–	–	–	3	2	–	–	–	2
Tanjung Baru	3	–	–	–	3	2	1	–	–	3
Tanah Datar	77	7	–	10	94	46	9	–	5	60



Lanjutan Tabel/Continued Table 4.1.17

Kecamatan District	Guru Teachers									
	Ilmu Pengetahuan Sosial Social Sciences					Agama Religions				
	Negeri/ Public		Swasta/ Private		Jumlah Total	Negeri/ Public		Swasta/ Private		Jumlah Total
	PNS	Non- PNS	PNS	Non- PNS		PNS	Non- PNS	PNS	Non- PNS	
(1)	(32)	(33)	(34)	(35)	(36)	(37)	(38)	(39)	(40)	(41)
X Koto	6	2	-	2	10	6	3	1	2	12
Batipuh	5	-	-	-	5	4	-	-	-	4
Batipuah Selatan	2	1	-	-	3	3	1	-	-	4
Pariangan	4	-	-	-	4	3	1	-	-	4
Rambatan	7	1	-	1	9	4	1	-	2	7
Lima Kaum	12	1	-	-	13	9	2	-	8	19
Tanjung Emas	4	-	-	-	4	3	2	-	-	5
Padang Ganting	3	1	-	-	4	3	-	-	-	3
Lintau Buo	3	-	-	-	3	3	-	-	-	3
Lintau Buo Utara	6	1	-	1	8	7	-	-	3	10
Sungayang	3	1	-	-	4	3	1	-	-	4
Sungai Tarab	5	-	-	-	5	5	1	-	-	6
Salimpaung	3	-	-	-	3	3	-	-	-	3
Tanjung Baru	1	-	-	-	1	1	-	-	-	1
Tanah Datar	64	8	-	4	76	57	12	1	15	85

Lanjutan Tabel/Continued Table 4.1.17

Kecamatan District	Guru Teachers									
	Olahraga Sport				Jumlah Total	Seni Budaya Art and Culture				Jumlah Total
	Negeri/ Public		Swasta/ Private			Negeri/ Public		Swasta/ Private		
	PNS	Non- PNS	PNS	Non- PNS	PNS	Non- PNS	PNS	Non- PNS		
(1)	(42)	(43)	(44)	(45)	(46)	(47)	(48)	(49)	(50)	(51)
X Koto	4	1	-	1	6	4	2	-	-	6
Batipuh	3	1	-	-	4	2	1	-	-	3
Batipuah Selatan	3	-	-	-	3	-	1	-	-	1
Pariangan	2	1	-	-	3	2	-	-	-	2
Rambatan	3	1	-	1	5	2	-	-	-	2
Lima Kaum	8	2	-	1	11	7	2	-	1	10
Tanjung Emas	1	1	-	-	2	1	1	-	-	2
Padang Ganting	2	1	-	-	3	2	1	-	-	3
Lintau Buo	2	1	-	-	3	2	-	-	-	2
Lintau Buo Utara	5	-	-	1	6	2	2	-	1	5
Sungayang	3	-	-	-	3	3	-	-	-	3
Sungai Tarab	3	1	-	-	4	3	1	-	-	4
Salimpaung	2	1	-	-	3	1	-	-	-	1
Tanjung Baru	2	-	-	-	2	2	-	-	-	2
Tanah Datar	43	11	-	4	58	33	11	-	2	46



Lanjutan Tabel/Continued Table 4.1.17

Kecamatan <i>District</i>	Guru <i>Teachers</i>									
	Guru Lainnya <i>Others</i>				Jumlah <i>Total</i>					
	Negeri/ <i>Public</i>		Swasta/ <i>Private</i>		Jumlah <i>Total</i>	Negeri/ <i>Public</i>		Swasta/ <i>Private</i>		Jumlah <i>Total</i>
	PNS	Non- PNS	PNS	Non- PNS		PNS	Non- PNS	PNS	Non- PNS	
(1)	(52)	(53)	(54)	(55)	(56)	(57)	(58)	(59)	(60)	(61)
X Koto	23	2	–	4	29	67	14	1	24	106
Batipuh	7	1	–	–	8	40	5	–	–	45
Batipuah Selatan	6	1	–	–	7	27	6	–	–	33
Pariangan	7	1	–	–	8	38	5	–	–	43
Rambatan	11	1	–	4	16	60	10	–	14	84
Lima Kaum	22	1	–	2	25	124	13	–	22	159
Tanjung Emas	8	1	–	–	9	35	7	–	–	42
Padang Ganting	4	2	–	–	6	30	8	–	–	38
Lintau Buo	8	1	–	–	9	38	4	–	–	42
Lintau Buo Utara	16	2	–	1	19	73	15	–	13	101
Sungayang	9	–	–	–	9	38	5	–	–	43
Sungai Tarab	13	–	–	–	13	57	7	–	–	64
Salimpaung	5	2	–	–	7	25	6	–	–	31
Tanjung Baru	6	–	–	–	6	26	1	–	–	27
Tanah Datar	145	15	–	11	171	678	106	1	73	858

Tabel
Table 4.1.18

Jumlah Guru SMP Menurut Kecamatan dan dan Pendidikan yang Ditamatkan di Kabupaten Tanah Datar, 2025/2026
Number of Junior High School Teachers by Districts and Educational Attainment in Tanah Datar Regency, 2025/2026

Kecamatan <i>District</i>	Pendidikan yang Ditamatkan <i>Educational Attainment</i>										
	Di bawah Diploma 1 <i>Under Diploma-1</i>				Jumlah <i>Total</i>	Diploma 1 <i>Diploma 1</i>				Jumlah <i>Total</i>	
	Negeri/ <i>Public</i>		Swasta/ <i>Private</i>			Negeri/ <i>Public</i>		Swasta/ <i>Private</i>			
	PNS	Non-PNS	PNS	Non-PNS	PNS	Non-PNS	PNS	Non-PNS			
(1)	(2)	(3)	(4)	(5)	(6)	(7)	(8)	(9)	(10)	(11)	
X Koto	-	-	-	-	-	-	-	-	-	-	-
Batipuh	-	-	-	-	-	-	-	-	-	-	-
Batipuah Selatan	-	-	-	-	-	-	-	-	-	-	-
Pariangan	-	-	-	-	-	-	-	-	-	-	-
Rambatan	-	-	-	-	-	-	-	-	-	-	-
Lima Kaum	-	-	-	-	-	-	-	-	-	-	-
Tanjung Emas	-	-	-	-	-	-	-	-	-	-	-
Padang Ganting	-	-	-	-	-	-	-	-	-	-	-
Lintau Buo	-	-	-	-	-	-	-	-	-	-	-
Lintau Buo Utara	-	-	-	-	-	-	-	-	-	-	-
Sungayang	-	-	-	-	-	-	-	-	-	-	-
Sungai Tarab	-	-	-	-	-	-	-	-	-	-	-
Salimpaung	-	-	-	-	-	-	-	-	-	-	-
Tanjung Baru	-	-	-	-	-	-	-	-	-	-	-
Tanah Datar	-	-	-	-	-	-	-	-	-	-	-



Lanjutan Tabel/Continued Table 4.1.18

Kecamatan District	Pendidikan yang Ditamatkan Educational Attainment										
	Diploma 2 Diploma 2				Jumlah Total	Diploma 3 Diploma 3				Jumlah Total	
	Negeri/ Public		Swasta/ Private			Negeri/ Public		Swasta/ Private			
	PNS	Non- PNS	PNS	Non- PNS	PNS	Non- PNS	PNS	Non- PNS			
(1)	(12)	(13)	(14)	(15)	(16)	(17)	(18)	(19)	(20)	(21)	
X Koto	-	-	-	-	-	-	-	-	-	-	-
Batipuh	-	-	-	-	-	-	1	-	-	-	1
Batipuah Selatan	-	-	-	-	-	2	-	-	-	-	2
Pariangan	-	-	-	-	-	1	-	-	-	-	1
Rambatan	-	-	-	-	-	1	-	-	-	-	1
Lima Kaum	-	-	-	-	-	-	-	-	-	-	-
Tanjung Emas	-	-	-	-	-	-	-	-	-	-	-
Padang Ganting	-	-	-	-	-	1	-	-	-	-	1
Lintau Buo	-	-	-	-	-	1	-	-	-	-	1
Lintau Buo Utara	-	-	-	-	-	-	-	-	-	-	-
Sungayang	-	-	-	-	-	-	-	-	-	-	-
Sungai Tarab	-	-	-	-	-	-	-	-	-	-	-
Salimpaung	-	-	-	-	-	-	-	-	-	-	-
Tanjuang Baru	-	-	-	-	-	-	-	-	-	-	-
Tanah Datar	-	-	-	-	-	6	1	-	-	-	7

Lanjutan Tabel/Continued Table 4.1.18

Kecamatan District	Pendidikan yang Ditamatkan Educational Attainment									
	Diploma 4/S-1 Diploma 4 or Bachelor Degree					S-2/S-3 Master or Doctoral Degree				
	Negeri/Public		Swasta/Private		Jumlah Total	Negeri/ Public		Swasta/ Private		Jumlah Total
	PNS	Non- PNS	PNS	Non- PNS		PNS	Non- PNS	PNS	Non- PNS	
(1)	(22)	(23)	(24)	(25)	(26)	(27)	(28)	(29)	(30)	(31)
X Koto	63	14	1	23	101	4	-	-	1	5
Batipuh	37	4	-	-	41	3	-	-	-	3
Batipuah Selatan	22	6	-	-	28	3	-	-	-	3
Pariangan	37	5	-	-	42	-	-	-	-	-
Rambatan	57	9	-	12	78	2	1	-	2	5
Lima Kaum	118	12	-	20	150	6	1	-	2	9
Tanjung Emas	35	7	-	-	42	-	-	-	-	-
Padang Ganting	28	6	-	-	34	1	2	-	-	3
Lintau Buo	36	4	-	-	40	1	-	-	-	1
Lintau Buo Utara	72	15	-	13	100	1	-	-	-	1
Sungayang	37	5	-	-	42	1	-	-	-	1
Sungai Tarab	54	7	-	-	61	3	-	-	-	3
Salimpaung	24	6	-	-	30	1	-	-	-	1
Tanjung Baru	25	1	-	-	26	1	-	-	-	1
Tanah Datar	645	101	1	68	815	27	4	-	5	36

Lanjutan Tabel/*Continued Table* 4.1.18

Kecamatan <i>District</i>	Pendidikan yang Ditamatkan <i>Educational Attainment</i>				Jumlah <i>Total</i>
	Jumlah <i>Total</i>				
	Negeri/ <i>Public</i>		Swasta/ <i>Private</i>		
	PNS	Non-PNS	PNS	Non-PNS	
(1)	(32)	(33)	(34)	(35)	(36)
X Koto	67	14	1	24	106
Batipuh	40	5	–	–	45
Batipuah Selatan	27	6	–	–	33
Pariangan	38	5	–	–	43
Rambatan	60	10	–	14	84
Lima Kaum	124	13	–	22	159
Tanjung Emas	35	7	–	–	42
Padang Ganting	30	8	–	–	38
Lintau Buo	38	4	–	–	42
Lintau Buo Utara	73	15	–	13	101
Sungayang	38	5	–	–	43
Sungai Tarab	57	7	–	–	64
Salimpaung	25	6	–	–	31
Tanjuang Baru	26	1	–	–	27
Tanah Datar	678	106	1	73	858

Sumber/*Source*: Kementerian Pendidikan, Kebudayaan, Riset, dan Teknologi, data semester ganjil/*Ministry of Education, Culture, Research, and Technology, Basic Education Data System, odd semester report data*

Tabel
Table 4.1.19**Rasio Siswa, Guru, Rombel dan Kelas SMP menurut Kecamatan di Kabupaten Tanah Datar, 2025/2026**
Ratio of Junior High School Students to Teachers, Students to Classes, Classes to Classrooms and Teachers to Classes by Districts in Tanah Datar Regency, 2025/2026

Kecamatan <i>District</i>	Rasio <i>Ratio</i>							
	Siswa : Guru <i>Students : Teachers</i>		Siswa : Rombel <i>Students : Classes</i>		Rombel : Kelas <i>Classes : Classroom</i>		Guru : Rombel <i>Teachers : Classes</i>	
	Negeri/ <i>Public</i>	Swasta/ <i>Private</i>	Negeri/ <i>Public</i>	Swasta/ <i>Private</i>	Negeri/ <i>Public</i>	Swasta/ <i>Private</i>	Negeri/ <i>Public</i>	Swasta/ <i>Private</i>
(1)	(2)	(3)	(4)	(5)	(6)	(7)	(8)	(9)
X Koto	1 : 10	1 : 6	1 : 25	1 : 17	1 : 2	1 : 5	1 : 3	1 : 3
Batipuh	1 : 6	–	1 : 21	–	1 : 3	–	1 : 3	–
Batipuah Selatan	1 : 4	–	1 : 18	–	1 : 3	–	1 : 4	–
Pariangan	1 : 11	–	1 : 24	–	1 : 2	–	1 : 2	–
Rambatan	1 : 13	1 : 10	1 : 26	1 : 27	1 : 2	1 : 1	1 : 2	1 : 3
Lima Kaum	1 : 15	1 : 7	1 : 30	1 : 18	1 : 1	1 : 1	1 : 2	1 : 3
Tanjung Emas	1 : 8	–	1 : 22	–	1 : 2	–	1 : 3	–
Padang Ganting	1 : 11	–	1 : 25	–	1 : 1	–	1 : 2	–
Lintau Buo	1 : 9	–	1 : 23	–	1 : 2	–	1 : 2	–
Lintau Buo Utara	1 : 12	1 : 6	1 : 26	1 : 19	1 : 1	1 : 1	1 : 2	1 : 3
Sungayang	1 : 10	–	1 : 26	–	1 : 2	–	1 : 3	–
Sungai Tarab	1 : 11	–	1 : 26	–	1 : 1	–	1 : 2	–
Salimpaung	1 : 6	–	1 : 21	–	1 : 2	–	1 : 3	–
Tanjuang Baru	1 : 11	–	1 : 25	–	1 : 2	–	1 : 2	–
Tanah Datar	1 : 11	1 : 7	1 : 26	1 : 19	1 : 2	1 : 2	1 : 2	1 : 3

Sumber/Source: Kementerian Pendidikan, Kebudayaan, Riset, dan Teknologi, data semester ganjil/Ministry of Education, Culture, Research, and Technology, Basic Education Data System, odd semester report data



Tabel
Table 4.1.20

Jumlah Ruang Kelas SMP menurut Kecamatan dan Kondisi di Kabupaten Tanah Datar, 2025/2026
Number of Junior High School Classrooms by Districts and Condition in Tanah Datar Regency, 2025/2026

Kecamatan District	Kondisi Condition					
	Baik Good		Jumlah Total	Rusak Ringan Light Damage		Jumlah Total
	Negeri/ Public	Swasta/ Private		Negeri/ Public	Swasta/ Private	
(1)	(2)	(3)	(4)	(5)	(6)	(7)
X Koto	22	26	48	16	–	16
Batipuh	13	–	13	5	–	5
Batipuah Selatan	10	–	10	10	–	10
Pariangan	19	–	19	12	–	12
Rambatan	26	–	26	19	–	19
Lima Kaum	41	5	46	16	4	20
Tanjung Emas	10	–	10	11	–	11
Padang Ganting	9	–	9	13	–	13
Lintau Buo	12	–	12	18	–	18
Lintau Buo Utara	25	7	32	23	–	23
Sungayang	10	–	10	12	–	12
Sungai Tarab	16	–	16	14	–	14
Salimpaung	7	–	7	5	–	5
Tanjung Baru	4	–	4	11	–	11
Tanah Datar	224	38	262	185	4	189

Lanjutan Tabel/Continued Table 4.1.20

Kecamatan District	Kondisi Condition					
	Rusak Berat Heavy Damage		Jumlah Total	Jumlah Total		Jumlah Total
	Negeri/ Public	Swasta/ Private		Negeri/ Public	Swasta/ Private	
(1)	(8)	(9)	(10)	(11)	(12)	(13)
X Koto	3	–	3	41	26	67
Batipuh	7	–	7	25	–	25
Batipuah Selatan	4	–	4	24	–	24
Pariangan	–	–	–	31	–	31
Rambatan	9	–	9	54	–	54
Lima Kaum	–	–	–	57	9	66
Tanjung Emas	–	–	–	21	–	21
Padang Ganting	–	–	–	22	–	22
Lintau Buo	–	–	–	30	–	30
Lintau Buo Utara	4	–	4	52	7	59
Sungayang	7	–	7	29	–	29
Sungai Tarab	2	–	2	32	–	32
Salimpaung	–	–	–	12	–	12
Tanjung Baru	4	–	4	19	–	19
Tanah Datar	40	–	40	449	42	491

Sumber/Source: Kementerian Pendidikan, Kebudayaan, Riset, dan Teknologi, data semester ganjil/Ministry of Education, Culture, Research, and Technology, Basic Education Data System, odd semester report data



Tabel
Table 4.1.21

**Angka Mengulang Kelas dan Angka Putus Sekolah
SMP menurut Kecamatan di Kabupaten Tanah Datar,
2025/2026**
*Junior High School Repetition Rate and Drop-Out Rate by
Districts in Tanah Datar Regency, 2025/2026*

Kecamatan District	Angka Mengulang Kelas Elementary School Repetition Rate		Jumlah Total	Angka Putus Sekolah Drop-out Rate		Jumlah Total
	Negeri/ Public	Swasta/ Private		Negeri/ Public	Swasta/ Private	
(1)	(2)	(3)	(4)	(5)	(6)	(7)
X Koto	5	–	5	3	–	3
Batipuh	11	–	11	9	–	9
Batipuah Selatan	1	–	1	10	–	10
Pariangan	6	–	6	–	–	–
Rambatan	21	–	21	77	–	77
Lima Kaum	20	–	20	–	–	–
Tanjung Emas	–	–	–	–	–	–
Padang Ganting	8	–	8	–	–	–
Lintau Buo	3	–	3	–	–	–
Lintau Buo Utara	9	–	9	60	–	60
Sungayang	–	–	–	–	–	–
Sungai Tarab	2	–	2	2	–	2
Salimpaung	–	–	–	23	–	23
Tanjung Baru	–	–	–	–	–	–
Tanah Datar	86	–	86	184	–	184

Sumber/Source: Kementerian Pendidikan, Kebudayaan, Riset, dan Teknologi, data semester ganjil/Ministry of Education, Culture, Research, and Technology, Basic Education Data System, odd semester report data

4.2 KESEHATAN HEALTH

Tabel 4.2.1 Jumlah Nagari¹ Yang Memiliki Sarana Kesehatan Menurut Kecamatan di Kabupaten Tanah Datar, 2021, 2024 dan 2025
Number of Nagari¹ Having Health Facilities by District in Tanah Datar Regency, 2021, 2024 and 2025

Kecamatan <i>District</i>	Rumah Sakit <i>Hospital</i>		
	2021	2024	2025
(1)	(2)	(3)	(4)
X Koto	–	–	–
Batipuh	–	–	–
Batipuah Selatan	–	–	–
Pariangan	–	–	–
Rambatan	–	–	–
Lima Kaum	2	2	2
Tanjung Emas	1	1	1
Padang Ganting	–	–	–
Lintau Buo	–	–	–
Lintau Buo Utara	–	–	–
Sungayang	–	–	–
Sungai Tarab	1	1	1
Salimpaung	–	–	–
Tanjung Baru	–	–	–
Tanah Datar	4	4	4

Lanjutan Tabel/*Continued Table* 4.2.1

Kecamatan <i>District</i>	Klinik Utama <i>Principal Clinic</i>		
	2021	2024	2025
(1)	(5)	(6)	(7)
X Koto	–
Batipuh	–
Batipuh Selatan	–
Pariangan	–
Rambatan	–
Lima Kaum	1
Tanjung Emas	–
Padang Ganting	–
Lintau Buo	–
Lintau Buo Utara	–
Sungayang	–
Sungai Tarab	1
Salimpaung	–
Tanjuang Baru	–
Tanah Datar	2

Lanjutan Tabel/*Continued Table 4.2.1*

Kecamatan <i>District</i>	Balai Kesehatan <i>Health Centre</i>		
	2021	2024	2025
(1)	(8)	(9)	(10)
X Koto	—
Batipuh	—
Batipuah Selatan	—
Pariangan	—
Rambatan	—
Lima Kaum	—
Tanjung Emas	—
Padang Ganting	—
Lintau Buo	—
Lintau Buo Utara	—
Sungayang	—
Sungai Tarab	—
Salimpaung	—
Tanjuang Baru	—
Tanah Datar	—

Lanjutan Tabel/*Continued Table 4.2.1*

Kecamatan <i>District</i>	Klinik Pratama <i>Primary Clinic</i>		
	2021	2024	2025
(1)	(11)	(12)	(13)
X Koto	–
Batipuh	–
Batipuh Selatan	–
Pariangan	–
Rambatan	–
Lima Kaum	2
Tanjung Emas	1
Padang Ganting	–
Lintau Buo	–
Lintau Buo Utara	1
Sungayang	–
Sungai Tarab	–
Salimpaung	–
Tanjuang Baru	1
Tanah Datar	5

Lanjutan Tabel/*Continued Table 4.2.1*

Kecamatan <i>District</i>	Puskesmas ² <i>Public Health Center²</i>		
	2021	2024	2025
(1)	(14)	(15)	(16)
X Koto	3	3	3
Batipuh	2	2	2
Batipuah Selatan	1	1	1
Pariangan	1	1	2
Rambatan	2	2	2
Lima Kaum	2	2	2
Tanjung Emas	2	2	2
Padang Ganting	1	1	1
Lintau Buo	1	1	1
Lintau Buo Utara	2	2	2
Sungayang	1	1	1
Sungai Tarab	3	3	3
Salimpaung	1	1	1
Tanjuang Baru	1	1	1
Tanah Datar	23	23	24

Lanjutan Tabel/*Continued Table 4.2.1*

Kecamatan <i>District</i>	Puskesmas Pembantu <i>Subsidiary of Public Health Center</i>		
	2021	2024	2025
(1)	(17)	(18)	(19)
X Koto	5	5	5
Batipuh	5	6	6
Batipuah Selatan	3	3	3
Pariangan	4	4	4
Rambatan	3	3	4
Lima Kaum	5	5	5
Tanjung Emas	3	3	3
Padang Ganting	2	2	2
Lintau Buo	3	3	3
Lintau Buo Utara	3	4	4
Sungayang	4	4	4
Sungai Tarab	4	4	4
Salimpaung	3	3	3
Tanjuang Baru	2	2	2
Tanah Datar	49	51	52

Lanjutan Tabel/*Continued Table* 4.2.1

Kecamatan <i>District</i>	Apotek <i>Pharmacy</i>		
	2021	2024	2025
(1)	(20)	(21)	(22)
X Koto	–	2	2
Batipuh	–	1	2
Batipuah Selatan	–	–	–
Pariangan	1	1	1
Rambatan	–	2	2
Lima Kaum	3	3	3
Tanjung Emas	1	2	2
Padang Ganting	–	–	–
Lintau Buo	1	2	4
Lintau Buo Utara	1	1	1
Sungayang	2	2	2
Sungai Tarab	1	1	1
Salimpaung	–	–	1
Tanjuang Baru	–	–	–
Tanah Datar	10	17	21

Catatan/*Note*: ¹Desa pada tabel ini termasuk Unit Permukiman Transmigrasi (UPT) yang masih dibina oleh kementerian terkait dan nagari di Provinsi Sumatera Barat/*Villages in this table include Transmigration Settlement Unit which is still fostered by the relevant ministries and the nagari in the Province of Sumatera Barat*

²Puskesmas mencakup puskesmas dengan rawat inap dan puskesmas tanpa rawat inap/*Public Health Center includes public health center with hospitalization and without hospitalization*

Sumber/*Source*: Badan Pusat Statistik, Pendataan Potensi Desa (Podes)/BPS-Statistics Indonesia, Village Potential Data Collecting



Tabel
Table 4.2.2

**Jumlah Tenaga Kesehatan Menurut Kecamatan di
Kabupaten Tanah Datar, 2025**
**Number of Health Human Resources by District in Tanah
Datar Regency, 2025**

Kecamatan <i>District</i>	Tenaga Medis ¹ <i>Medical Worker¹</i>	Psikologi Klinis <i>Clinical Psychology</i>	Tenaga Keper- awatan <i>Nursing Worker</i>	Tenaga Kebidanan <i>Midwifery Worker</i>	Tenaga Ke- farmasian <i>Pharmaceutical Worker</i>
(1)	(2)	(3)	(4)	(5)	(6)
X Koto	5	–	11	36	5
Batipuh	4	–	9	26	4
Batipuah Selatan	1	–	7	13	2
Pariangan	1	–	9	16	2
Rambatan	5	–	12	31	4
Lima Kaum	5	–	12	19	5
Tanjung Emas	4	–	11	27	3
Padang Ganting	2	–	9	12	2
Lintau Buo	2	–	7	17	2
Lintau Buo Utara	4	–	17	34	3
Sungayang	2	–	6	17	1
Sungai Tarab	3	–	9	21	4
Salimpaung	2	–	8	16	2
Tanjung Baru	1	–	6	13	2
Tanah Datar	41	–	133	298	41

Lanjutan Tabel/*Continued Table* 4.2.2

Kecamatan <i>District</i>	Tenaga Kesehatan Masyarakat <i>Public Health worker</i>	Tenaga Kesehatan Lingkungan <i>Enviromental Health Worker</i>	Tenaga Gizi <i>Nutritionist</i>	Tenaga Keterampilan Fisik <i>Physical Therapists</i>
(1)	(7)	(8)	(9)	(10)
X Koto	4	3	5	–
Batipuh	4	2	3	–
Batipuah Selatan	1	1	1	–
Pariangan	1	1	1	–
Rambatan	3	2	2	–
Lima Kaum	3	2	3	–
Tanjung Emas	2	3	3	–
Padang Ganting	1	2	2	–
Lintau Buo	2	1	1	–
Lintau Buo Utara	6	2	3	–
Sungayang	1	1	1	–
Sungai Tarab	6	3	4	–
Salimpaung	1	1	2	–
Tanjung Baru	2	1	–	–
Tanah Datar	37	25	31	–

Lanjutan Tabel/*Continued Table 4.2.2*

Kecamatan <i>District</i>	Tenaga Keteknisan Medis <i>Medical Technicians</i>	Tenaga Teknik Biomedika <i>Biomedical Engineer</i>	Tenaga Kesehatan Tradisional <i>Traditional Health Worker</i>
(1)	(11)	(12)	(13)
X Koto	1	–	–
Batipuh	–	–	–
Batipuh Selatan	–	–	–
Pariangan	–	–	–
Rambatan	–	–	–
Lima Kaum	–	–	–
Tanjung Emas	–	–	–
Padang Ganting	–	–	–
Lintau Buo	–	–	–
Lintau Buo Utara	1	–	–
Sungayang	–	–	–
Sungai Tarab	–	–	–
Salimpaung	–	–	–
Tanjuang Baru	–	–	–
Tanah Datar	2	–	–

Catatan/*Note*: ¹ Tenaga medis terdiri atas dokter, dokter gigi, dokter spesialis, dan dokter gigi spesialis baik di dalam maupun di luar negeri yang diakui oleh Pemerintah RI sesuai dengan peraturan perundang-undangan (UU No. 29 Tahun 2004 tentang Praktik Kedokteran)/*Medical worker includes doctor, dentist, medical specialist, and dentist specialist at home and abroad recognized by Indonesian government in accordance with the laws and regulations (Law No. 29 year 2004 about Medical Practice)*

Sumber/*Source*: Dinas Kesehatan Kabupaten Tanah Datar/*Department of Health of Tanah Datar Regency*

Tabel
Table 4.2.3

Jumlah Rumah Sakit Umum, Rumah Sakit Khusus, dan Puskesmas Menurut Kecamatan di Kabupaten Tanah Datar, 2024 dan 2025
Number of General Hospital, Specialized Hospital, dan Public Health Center by District in Tanah Datar Regency, 2024 and 2025

Kecamatan District	Rumah Sakit Umum General Hospital		Rumah Sakit Khusus Specialized Hospital	
	2024	2025	2024	2025
(1)	(2)	(3)	(4)	(5)
X Koto	–	–	–	–
Batipuh	–	–	–	–
Batipuah Selatan	–	–	–	–
Pariangan	–	–	–	–
Rambatan	–	–	–	–
Lima Kaum	–	–	2	2
Tanjung Emas	1	1	–	–
Padang Ganting	–	–	–	–
Lintau Buo	–	–	–	–
Lintau Buo Utara	–	–	–	–
Sungayang	–	–	–	–
Sungai Tarab	–	–	1	1
Salimpaung	–	–	–	–
Tanjuang Baru	–	–	–	–
Tanah Datar	1	1	3	3

Lanjutan Tabel/*Continued Table* 4.2.3

Kecamatan <i>District</i>	Puskesmas ¹ Rawat Inap <i>Public Health Center¹ with Inpatient Care</i>		Puskesmas ¹ Non Rawat Inap <i>Public Health Center¹ without Inpatient Care</i>	
	2024	2025	2024	2025
(1)	(6)	(7)	(8)	(9)
X Koto	–	–	3	3
Batipuh	–	–	2	2
Batipuah Selatan	1	1		
Pariangan	1	1	–	–
Rambatan	–	–	2	2
Lima Kaum	–	–	2	2
Tanjung Emas	1	1	1	1
Padang Ganting	1	1	–	–
Lintau Buo	1	1	–	–
Lintau Buo Utara	1	1	1	1
Sungayang	–	–	1	1
Sungai Tarab	1	1	2	2
Salimpaung	1	1	–	–
Tanjung Baru	–	–	1	1
Tanah Datar	8	8	15	15

Catatan/*Note*: ¹Puskesmas yang teregistrasi/*Registered Public Health Center*

Sumber/*Source*: Dinas Kesehatan Kabupaten Tanah Datar/*Department of Health of Tanah Datar Regency*

Tabel
Table 4.2.4**Jumlah Sarana Kesehatan Menurut Kecamatan di
Kabupaten Tanah Datar, 2025**
*Number of Health Facilities by District in Tanah Datar
Regency, 2025*

Kecamatan District	BPS	Klinik KB FP Clinic	Apotek Pharmacy	Toko Obat Drug Store	Gudang Farmasi Pharmacy Warehouse
(1)	(2)	(3)	(4)	(5)	(6)
X Koto	3	–	1	3	–
Batipuh	–	–	1	1	–
Batipuah Selatan	–	–	–	1	–
Pariangan	1	–	2	–	–
Rambatan	2	–	1	3	–
Lima Kaum	5	–	20	4	–
Tanjung Emas	3	–	3	5	1
Padang Ganting	–	–	1	–	–
Lintau Buo	2	–	4	3	–
Lintau Buo Utara	4	–	3	2	–
Sungayang	1	–	1	5	–
Sungai Tarab	7	–	3	1	–
Salimpaung	1	–	4	3	–
Tanjung Baru	3	–	2	–	–
Tanah Datar	32	–	46	31	1

Sumber/Source: Dinas Kesehatan Kabupaten Tanah Datar/Department of Health of Tanah Datar Regency



Tabel
Table 4.2.5

Ibu Hamil dan Kunjungan Ibu Hamil K4 Menurut Kecamatan di Kabupaten Tanah Datar, 2025
Pregnant Women and K4 Maternal Visit by District in Tanah Datar Regency, 2025

Kecamatan District	Ibu Hamil Pregnant Women	Kunjungan K4 K4 Visits	Persentase Percentage
(1)	(2)	(3)	(4)
X Koto	563	527	94
Batipuh	307	280	91
Batipuah Selatan	82	108	132
Pariangan	178	184	103
Rambatan	296	328	111
Lima Kaum	376	333	89
Tanjung Emas	244	248	102
Padang Ganting	145	167	115
Lintau Buo	254	199	78
Lintau Buo Utara	435	373	86
Sungayang	197	187	95
Sungai Tarab	333	346	104
Salimpaung	250	189	76
Tanjuang Baru	150	132	88
Jumlah Total	2025	3.810	3.809
	2024	2.850	2.850
	2023	4.542	4.542
	2022	5.379	5.379
	2021	4.167	4.167
			99,97
			100,00
			100,00
			100,00
			100,00

Sumber/Source: Dinas Kesehatan Kabupaten Tanah Datar/Department of Health of Tanah Datar Regency

Tabel
Table 4.2.6

Jumlah Persalinan yang Ditolong Tenaga Kesehatan menurut Kecamatan di Kabupaten Tanah Datar, 2025
Births Assisted by Health Professionals by District in Tanah Datar Regency, 2025

Kecamatan <i>District</i>	Persalinan <i>Births</i>		
	Jumlah <i>Total</i>	Ditolong Tenakes <i>Attended by Skilled Health Professionals</i>	Persentase <i>Percentage</i>
(1)	(2)	(3)	(4)
X Koto	507	445	88
Batipuh	276	229	83
Batipuah Selatan	74	81	109
Pariangan	160	161	101
Rambatan	267	256	96
Lima Kaum	339	296	87
Tanjung Emas	220	197	90
Padang Ganting	131	117	89
Lintau Buo	229	205	90
Lintau Buo Utara	391	344	88
Sungayang	177	160	90
Sungai Tarab	300	273	91
Salimpaung	225	202	90
Tanjuang Baru	135	122	90
2025	3.431	3.088	90
2024	2.741	2.741	100
2023	4.282	4.282	100
2022	4.661	4.661	100
2021	4.812	4.812	100
Jumlah Total			

Sumber/Source: Dinas Kesehatan Kabupaten Tanah Datar/Department of Health of Tanah Datar Regency



Tabel
Table 4.2.7

Bayi yang Diberi ASI Eksklusif Menurut Kecamatan di Kabupaten Tanah Datar, 2025
Babies Exclusively Breastfed by District in Tanah Datar Regency, 2025

Kecamatan District	Jumlah Bayi Number of Babies	Jumlah Bayi diberi ASI Eksklusif Babies with Exclusive Breastfeeding		
		Jumlah Total	Persentase Percentage	
(1)	(2)	(3)	(4)	
X Koto	433	226	52	
Batipuh	259	31	12	
Batipuah Selatan	91	13	14	
Pariangan	148	15	10	
Rambatan	312	–	–	
Lima Kaum	271	50	19	
Tanjung Emas	191	100	52	
Padang Ganting	118	115	98	
Lintau Buo	155	–	–	
Lintau Buo Utara	300	149	50	
Sungayang	165	39	24	
Sungai Tarab	243	77	32	
Salimpaung	183	86	47	
Tanjuang Baru	101	1	1	
Jumlah Total	2025	2.970	902	30
	2024	2.970	1.192	40
	2023	1.547	1.355	88
	2022	4.661	3.289	70,56
	2021	6.095	4.711	77,29

Sumber/Source: Dinas Kesehatan Kabupaten Tanah Datar/Department of Health of Tanah Datar Regency

Tabel
Table 4.2.8**Kematian Bayi dan Kematian Ibu Maternal Menurut
Kecamatan di Kabupaten Tanah Datar, 2025**
*Infant Mortality and Maternal Deaths by District in Tanah
Datar Regency, 2025*

Kecamatan <i>District</i>	Jumlah Kematian Bayi <i>Infant Mortality</i>	Jumlah Kematian Ibu <i>Maternal Mortality</i>
(1)	(2)	(3)
X Koto	2	–
Batipuh	5	1
Batipuah Selatan	–	–
Pariangan	3	1
Rambatan	7	–
Lima Kaum	4	–
Tanjung Emas	8	–
Padang Ganting	–	1
Lintau Buo	2	–
Lintau Buo Utara	3	2
Sungayang	–	1
Sungai Tarab	2	–
Salimpaung	12	–
Tanjuang Baru	2	–
2025	39	6
2024	30	7
Jumlah Total 2023	54	5
2022	46	4
2021	58	12

Sumber/Source: Dinas Kesehatan Kabupaten Tanah Datar/Department of Health of Tanah Datar Regency



Tabel
Table 4.2.9

Jumlah Kelahiran Bayi dan Lahir Mati Menurut Kecamatan di Kabupaten Tanah Datar, 2025
Number of Births and Stillbirths by District in Tanah Datar Regency, 2025

Kecamatan District	Jumlah Kelahiran Birth Count	Lahir Mati Stillbirths
(1)	(2)	(3)
X Koto	496	4
Batipuh	285	1
Batipuah Selatan	83	1
Pariangan	197	1
Rambatan	313	2
Lima Kaum	320	2
Tanjung Emas	276	8
Padang Ganting	135	2
Lintau Buo	222	3
Lintau Buo Utara	622	8
Sungayang	175	1
Sungai Tarab	310	6
Salimpaung	211	—
Tanjuang Baru	136	1
2025	3.427	23
2024	3.472	39
2023	3.864	27
2022	4.661	33
2021	4.578	42
Jumlah Total		

Sumber/Source: Dinas Kesehatan Kabupaten Tanah Datar/Department of Health of Tanah Datar Regency

Tabel
Table 4.2.10**Balita dan Balita dengan Gizi Buruk Menurut Kecamatan di Kabupaten Tanah Datar, 2025**
Child Malnutrition by District in Tanah Datar Regency, 2025

Kecamatan <i>District</i>	Jumlah Balita <i>Toddler</i>	Balita Gizi Buruk <i>Toddler with Malnutrition</i>	Persentase <i>Percentage</i>	Bayi Bawah Garis Merah <i>Below Normal Growth</i>		
				Jumlah <i>Total</i>	MP ASI <i>in Complementary Feeding</i>	
(1)	(2)	(3)	(4)	(5)	(6)	
X Koto	2.838	43	1,50	108	–	
Batipuh	1.199	47	3,90	93	–	
Batipuah Selatan	503	14	2,80	40	–	
Pariangan	988	32	3,20	45	–	
Rambatan	1.911	105	5,50	133	–	
Lima Kaum	1.827	63	3,40	99	–	
Tanjung Emas	1.163	62	5,30	86	–	
Padang Ganting	693	28	4,00	25	–	
Lintau Buo	1.000	50	5,00	63	–	
Lintau Buo Utara	1.823	68	3,70	110	3	
Sungayang	915	39	4,30	46	–	
Sungai Tarab	1.566	68	4,30	96	1	
Salimpaung	1.122	29	2,60	51	6	
Tanjung Baru	799	10	1,30	21	–	
Jumlah Total	2025	18.347	658	3,60	1.016	10
	2024	13.846	707	5,10	1.741	3.153
	2023	12.913	684	5,30	205	81
	2022	21.913	61	0,28	177	177
	2021	21.809	193	0,88	29	29

Sumber/Source: Dinas Kesehatan Kabupaten Tanah Datar/Department of Health of Tanah Datar Regency



Tabel
Table 4.2.11

**Perkembangan Akseptor Aktif Keluarga Berencana
Menurut Kecamatan dan Jenis Kontrasepsi di Kabupaten
Tanah Datar,2025**
*Trend in Family Planning Active Participants by District and
Contraception Method in Tanah Datar Regency,2025*

Kecamatan <i>District</i>	Pasangan Usia Subur <i>Fertile Age Couples</i>	Jenis Kontrasepsi <i>Contraception Method</i>			
		IUD <i>IUD</i>	Pil <i>Pils</i>	Kondom <i>Condom</i>	
(1)	(2)	(3)	(4)	(5)	
X Koto	5.885	654	292	272	
Batipuh	3.519	475	314	165	
Batipuah Selatan	1.012	99	80	68	
Pariangan	2.293	95	144	159	
Rambatan	3.958	157	198	262	
Lima Kaum	3.957	459	184	332	
Tanjung Emas	3.238	440	163	244	
Padang Ganting	1.503	87	193	79	
Lintau Buo	2.253	56	187	119	
Lintau Buo Utara	4.561	289	749	193	
Sungayang	2.160	230	99	96	
Sungai Tarab	3.874	289	311	183	
Salimpaung	2.734	203	157	169	
Tanjung Baru	1.881	46	84	96	
Jumlah Total	2025	42.828	3.579	3.155	2.437
	2024	45.126	3.985	4.060	2.908
	2023	44.794	3.938	4.051	2.178
	2022	43.874	3.892	2.773	1.167
	2021	46.557	3.848	2.681	1.096

Sumber/Source: Dinas Pemberdayaan Masy. Desa, Pengendalian Penduduk dan KB Kabupaten Tanah Datar/ Village Society Empowerment, Population Control and Family Planning Agency of Tanah Datar Regency

Lanjutan Tabel/Continued Table 4.2.11

Kecamatan <i>District</i>	Jenis Kontrasepsi <i>Contraception Method</i>				
	Suntikan <i>Injection</i>	Implan <i>Implant</i>	LL/MO <i>LL/MO</i>	Jumlah <i>Total</i>	
(1)	(3)	(4)	(5)	(6)	
X Koto	1.726	342	270	3.556	
Batipuh	848	108	118	2.028	
Batipuah Selatan	125	88	60	520	
Pariangan	582	234	146	1.360	
Rambatan	1.084	400	291	2.392	
Lima Kaum	494	205	293	1.967	
Tanjung Emas	625	344	246	2.062	
Padang Ganting	326	113	111	909	
Lintau Buo	575	188	167	1.292	
Lintau Buo Utara	1.010	388	165	2.794	
Sungayang	277	338	119	1.159	
Sungai Tarab	963	277	228	2.251	
Salimpaung	595	349	165	1.638	
Tanjuang Baru	463	395	91	1.175	
Jumlah Total	2025	9.693	3.769	2.470	25.103
	2024	12.214	4.294	2.765	30.226
	2023	12.454	3.703	2.556	28.880
	2022	11.862	2.810	2.450	24.954
	2021	11.223	2.726	2.623	24.197

Sumber/Source: Dinas Pemberdayaan Masy. Desa, Pengendalian Penduduk dan KB Kabupaten Tanah Datar/ *Village Society Empowerment, Population Control and Family Planning Agency of Tanah Datar Regency*



Tabel
Table 4.2.12

**Target dan Pencapaian Akseptor Baru KB Menurut
Kecamatan di Kabupaten Tanah Datar, 2025**
*Target and Realization of New Family Planning Participants
by Districts in Tanah Datar Regency, 2025*

Kecamatan <i>District</i>	Target <i>Target</i>	Realisasi <i>Achievement</i>	Persentase <i>Percentage</i>	
(1)	(2)	(3)	(4)	
X Koto	1.050	938	89,33	
Batipuh	720	740	102,78	
Batipuah Selatan	218	113	51,83	
Pariangan	296	246	83,11	
Rambatan	513	540	105,26	
Lima Kaum	926	742	80,13	
Tanjung Emas	472	352	74,58	
Padang Ganting	444	394	88,74	
Lintau Buo	486	493	101,44	
Lintau Buo Utara	577	747	129,46	
Sungayang	388	406	104,64	
Sungai Tarab	1.097	1.101	100,36	
Salimpaung	466	372	79,83	
Tanjuang Baru	342	342	100,00	
Jumlah Total	2025	7.995	7.526	94,13
	2024	7.720	8.279	107,24
	2023	7.578	6.500	85,77
	2022	10.688	5.095	47,67
	2021	5.668	5.624	99,22

Sumber/Source: Dinas Pemberdayaan Masy. Desa, Pengendalian Penduduk dan KB Kabupaten Tanah Datar/ *Village Society Empowerment, Population Control and Family Planning Agency of Tanah Datar Regency*

Tabel 4.2.13 Jumlah Pencapaian Akseptor Baru KB Menurut Kecamatan dan Jenis Kontrasepsi di Kabupaten Tanah Datar, 2025
Achievement of New Family Planning Participants by District in Tanah Datar Regency, 2025

Kecamatan District	IUD IUD	Pil Pils	Kondom Condom
(1)	(2)	(3)	(4)
X Koto	62	108	234
Batipuh	68	199	155
Batipuah Selatan	6	38	41
Pariangan	3	87	52
Rambatan	11	62	56
Lima Kaum	88	62	132
Tanjung Emas	69	32	95
Padang Ganting	13	113	138
Lintau Buo	3	158	146
Lintau Buo Utara	64	307	75
Sungayang	27	115	113
Sungai Tarab	85	303	187
Salimpaung	19	108	89
Tanjuang Baru	9	65	135
Jumlah Total	2025	527	1.648
	2024	582	1.582
	2023	573	889
	2022	461	422
	2021	624	447

Lanjutan Tabel/*Continued Table* 4.2.13

Kecamatan <i>District</i>	Suntikan <i>Injection</i>	Implan <i>Implant</i>	LL/MO <i>LL/MO</i>	Jumlah <i>Total</i>	
(1)	(3)	(4)	(5)	(6)	
X Koto	423	109	2	938	
Batipuh	285	33	–	740	
Batipuah Selatan	13	15	–	113	
Pariangan	25	76	3	246	
Rambatan	267	142	2	540	
Lima Kaum	334	62	64	742	
Tanjung Emas	64	57	35	352	
Padang Ganting	62	68	–	394	
Lintau Buo	140	45	1	493	
Lintau Buo Utara	178	123	–	747	
Sungayang	59	92	–	406	
Sungai Tarab	384	78	64	1.101	
Salimpaung	52	98	6	372	
Tanjung Baru	78	55	–	342	
Jumlah <i>Total</i>	2025	2.364	1.053	177	7.526
	2024	2.386	1.549	217	8.279
	2023	1.960	1.340	215	6.500
	2022	1.776	1.208	257	5.095
	2021	2.060	1.272	312	5.624

Sumber/*Source*: Dinas Pemberdayaan Masy. Desa, Pengendalian Penduduk dan KB Kabupaten Tanah Datar/ *Village Society Empowerment, Population Control and Family Planning Agency of Tanah Datar Regency*

Tabel 4.2.14 **Persentase Pencapaian Akseptor Baru KB Menurut Kecamatan dan Jenis Kontrasepsi di Kabupaten Tanah Datar, 2025**
Percentage of New Family Planning Participants Achievement by District in Tanah Datar Regency, 2025

Kecamatan District	IUD IUD	Pil Pils	Kondom Condom
(1)	(2)	(3)	(4)
X Koto	5,90	10,28	22,28
Batipuh	9,44	27,64	21,53
Batipuah Selatan	2,76	17,51	18,89
Pariangan	1,01	29,39	17,56
Rambatan	2,14	12,08	10,91
Lima Kaum	9,50	6,69	14,25
Tanjung Emas	14,62	6,78	20,13
Padang Ganting	2,93	25,45	31,08
Lintau Buo	0,62	32,51	30,04
Lintau Buo Utara	11,09	53,21	12,99
Sungayang	6,96	29,64	29,12
Sungai Tarab	7,75	27,62	17,05
Salimpaung	4,08	23,17	19,10
Tanjung Baru	2,63	19,00	39,47
Jumlah Total	2025	6,59	21,97
	2024	7,54	25,43
	2023	7,56	20,09
	2022	4,31	9,08
	2021	11,01	16,04
			20,61
			20,49
			11,73
			3,95
			7,89

Lanjutan Tabel/*Continued Table* 4.2.14

Kecamatan <i>District</i>	Suntikan <i>Injection</i>	Implan <i>Implant</i>	LL/MO <i>LL/MO</i>	Jumlah <i>Total</i>	
(1)	(3)	(4)	(5)	(6)	
X Koto	40,28	10,38	0,19	89,33	
Batipuh	39,58	4,58	–	102,78	
Batipuah Selatan	5,99	6,91	–	52,07	
Pariangan	8,44	25,67	1,01	83,11	
Rambatan	52,05	27,68	0,39	105,26	
Lima Kaum	36,07	6,69	6,91	80,13	
Tanjung Emas	13,56	12,07	7,41	74,57	
Padang Ganting	13,96	15,31	–	88,74	
Lintau Buo	28,81	9,26	0,20	101,44	
Lintau Buo Utara	30,85	21,32	–	129,46	
Sungayang	15,21	23,71	–	104,64	
Sungai Tarab	35,00	7,11	5,74	100,36	
Salimpaung	11,16	21,03	1,29	79,83	
Tanjuang Baru	22,80	16,08	–	100,00	
Jumlah <i>Total</i>	2025	29,57	13,17	2,21	94,13
	2024	30,91	20,06	2,81	107,24
	2023	25,86	17,68	2,84	85,77
	2022	16,62	11,30	2,40	47,67
	2021	36,34	22,44	5,50	99,22

Sumber/*Source*: Dinas Pemberdayaan Masy. Desa, Pengendalian Penduduk dan KB Kabupaten Tanah Datar/ *Village Society Empowerment, Population Control and Family Planning Agency of Tanah Datar Regency*

Tabel 4.2.15 **Jumlah Pasien pada Sepuluh Penyakit Terbanyak menurut Jenis Kelamin di IGD RSUD M.A. Hanafiah, 2025**
Table 4.2.15 **Number of Top Ten Disease Patients Registered at Emergency Unit by Sex in Local Public Hospital M.A Hanafiah, 2025**

Jenis Penyakit <i>Disease</i>	Jenis Kelamin <i>Sex</i>		
	Laki-laki <i>Male</i>	Perempuan <i>Female</i>	Jumlah <i>Total</i>
(1)	(2)	(3)	(4)
<i>Astma, Unspecified</i>	869	648	1.517
<i>Gastroenteritis and Colitis of Unspecified Origin</i>	346	507	853
<i>Acute Bronchitis, Unspecified</i>	404	445	849
<i>Benign Paroxysmal Vertigo</i>	112	292	404
<i>Myalgia</i>	177	219	396
<i>Unspecified Renal Colic</i>	190	124	314
<i>Bronchopneumia, Unspecified</i>	135	119	254
<i>Pneumonia, Unspecified</i>	127	109	236
<i>Functional Dyspepdia</i>	81	143	224
<i>Superficial Injury of Unspecified Body Regio</i>	115	63	178
Jumlah Total	2.556	2.669	5.225

Sumber/Source: Rumah Sakit Umum Daerah M. Ali Hanafiah/Local Public Hospital M.A Hanafiah



Tabel
Table 4.2.16

**Jumlah Pasien pada Sepuluh Penyakit Rawat Jalan
Terbanyak menurut Jenis Kelamin di RSUD M.A. Hanafiah,
2025**
**Number of Top Ten Disease Outpatients by Sex in Local
Public Hospital M.A Hanafiah, 2025**

Jenis Penyakit <i>Disease</i>	Jumlah Penderita <i>Number of Patient</i>			Jumlah Kunjungan <i>Visitors</i>
	Laki-laki <i>Male</i>	Perempuan <i>Female</i>	Jumlah <i>Total</i>	
(1)	(2)	(3)	(4)	(5)
<i>Atherosclerotic Heart Disease</i>	6.011	4.772	10.783	21.566
<i>Sequae of Stroke, Not Specified as Haemorrhage or Infarction</i>	2.650	2.026	4.676	9.352
<i>Non-Insulin-Dependent Diabetes Mellitus Without Complications</i>	1.420	2.852	4.272	8.544
<i>Radiculopathy</i>	1.224	2.586	3.810	7.620
<i>Necrosis of Pulp</i>	1.471	1.428	2.899	5.798
<i>Hypertensive Heart Disease Without (Congestive) Heart Failure</i>	765	1.280	2.045	4.090
<i>Cronic Obstructive Pulmonary Disease, Unspecified</i>	1.397	253	1.650	3.300
<i>Paranoid Schizophrenia</i>	1.026	399	1.425	2.850
<i>Epilepsi, Unspecified</i>	880	537	1.417	2.834
<i>Other Thyrotoxicosis</i>	334	1.053	1.387	2.774
Jumlah Total	17.178	17.186	34.364	68.728

Sumber/Source: Rumah Sakit Umum Daerah M. Ali Hanafiah/Local Public Hospital M.A Hanafiah

Tabel
Table 4.2.17

**Jumlah Pasien pada Sepuluh Penyakit Rawat Inap
Terbanyak menurut Jenis Kelamin dan Pengunjung di
RSUD M.A. Hanafiah, 2025**
*Number of Top Ten Disease Inpatients by Sex and Visitors in
Local Public Hospital M.A Hanafiah, 2025*

Jenis Penyakit <i>Disease</i>	Jenis Kelamin <i>Sex</i>		Jumlah <i>Total</i>
	Laki-laki <i>Male</i>	Perempuan <i>Female</i>	
(1)	(2)	(3)	(4)
<i>Other Pneumonia, Organism Unspecified</i>	139	178	317
<i>Cerebral Infarction, Unspecified</i>	143	121	264
<i>Chronic Kidney Disease, Stage 5</i>	107	118	225
<i>Brin chopneumonia, Unspecified</i>	137	87	224
<i>Gastroenteritis And Colitis Of Unspecified Origin</i>	69	154	223
<i>Typoid Fever</i>	48	113	161
<i>Pulmonary Oedema</i>	81	69	150
<i>Chronic Obstructive Pulmonary Disease With Acute Exacerbation</i>	130	18	148
<i>Unstable Anggina</i>	88	55	143
<i>Pneumonia Akibat Other Streptococci</i>	78	60	138
Jumlah Total	1.020	973	1.993

Sumber/Source: Rumah Sakit Umum Daerah M. Ali Hanafiah/Local Public Hospital M.A Hanafiah



Tabel 4.2.18
Table

Jumlah Pasien Rawat Inap menurut Bulan di RSUD M.A. Hanafiah Batusangkar Kabupaten Tanah Datar, 2025
Number of Inpatients Registered by Month in Local Public Hospital M.A Hanafiah Tanah Datar Regency, 2025

Bulan Month	Jumlah Penderita Number of Patient	Meninggal Fatalities
(1)	(2)	(3)
Januari/January	773	53
Februari/February	735	54
Maret/March	738	49
April/April	712	43
Mei/May	612	39
Juni/June	666	49
Juli/July	759	35
Agustus/August	682	32
September/September	793	36
Oktober/October	818	42
November/November	804	38
Desember/December	817	59
Jumlah Total	8.909	529

Sumber/Source: Rumah Sakit Umum Daerah M. Ali Hanafiah/Local Public Hospital M.A Hanafiah

Tabel
Table 4.2.19**Jumlah Pasien Rawat Inap Kebidanan Menurut Bulan di
RSUD M.A Hanafiah Kabupaten Tanah Datar, 2025**
**Number of Obstetrics Inpatients Registered by Month in
Local Public Hospital M.A Hanafiah, 2025**

Bulan Month	Jumlah Penderita Number of Patient	Meninggal Fatalities
(1)	(2)	(3)
Januari/January	63	–
Februari/February	44	–
Maret/March	51	–
April/April	49	–
Mei/May	45	–
Juni/June	36	–
Juli/July	48	–
Agustus/August	48	–
September/September	64	–
Oktober/October	44	–
November/November	71	–
Desember/December	61	–
Jumlah Total	624	–

Sumber/Source: Rumah Sakit Umum Daerah M. Ali Hanafiah/Local Public Hospital M.A Hanafiah



Tabel
Table 4.2.20

**Perkembangan Jumlah Kasus Penyakit Kronis di RSUD
M.A Hanafiah Kabupaten Tanah Datar, 2021–2025**
*Trend of Chronic Disease Cases in Local Public Hospital M.A
Hanafiah, 2021–2025*

Jenis Penyakit Disease	2021	2022	2023	2024	2025
(1)	(2)	(3)	(4)	(5)	(6)
Stroke <i>Stroke</i>	31	75	468	479	327
Penyakit Jantung <i>Heart Diseases</i>	248	326	337	394	409
Diabetes Mellitus <i>Diabetes</i>	91	157	210	294	339
TBC <i>Tuberculosis</i>	56	117	135	158	142
Sirosis Hati, Hepatitis dan Penyakit Hati lainnya <i>Cirrhosis, Hepatitis and Other Liver Diseases</i>	53	60	60	63	29
Radang dan Infeksi Paru <i>Lungs Inflammation and Infection</i>	437	1.002	1.437	1.680	656
Hipertensi <i>Hypertension</i>	17	43	100	80	99
Penyakit/Gagal Ginjal <i>Kidney Diseases</i>	2	5	69	69	319
Gastrointestinal/Pencernaan <i>Gastrointestinal/Digestion</i>	2	–	–	–	3
Tumor dan Kanker <i>Tumor and Cancer</i>	142	198	301	273	300
Jumlah Total	1.079	1.983	3.117	3.490	2.623

Sumber/Source: Rumah Sakit Umum Daerah M. Ali Hanafiah/Local Public Hospital M.A Hanafiah

Tabel
Table 4.2.21**Banyaknya Balita yang Memperoleh Imunisasi Menurut Kecamatan dan Jenis Imunisasi di Kabupaten Tanah Datar, 2025**
Number of Children Under 5 Years Vaccinated by District and Immunization Type in Tanah Datar Regency, 2025

Kecamatan <i>District</i>	HepatitisB <i>Hepatitis B</i>	BCG <i>BCG</i>	Japanese Encephalitis <i>Japanese Encephalitis</i>	DPT-HB-Hib 1 <i>DPT-HB-Hib 1</i>
(1)	(2)	(3)	(4)	(5)
X Koto	413	284	–	241
Batipuh	191	135	–	114
Batipuah Selatan	95	73	–	67
Pariangan	160	132	–	111
Rambatan	309	277	–	235
Lima Kaum	302	266	–	253
Tanjung Emas	215	172	–	133
Padang Ganting	129	56	–	59
Lintau Buo	180	150	–	140
Lintau Buo Utara	300	166	–	131
Sungayang	156	144	–	110
Sungai Tarab	283	247	–	186
Salimpaung	194	156	–	136
Tanjuang Baru	115	108	–	82
Tanah Datar	3.042	2.366	–	1.998

Lanjutan Tabel/*Continued Table* 4.2.21

Kecamatan <i>District</i>	DPT-HB-Hib 2 <i>DPT-HB-Hib 2</i>	DPT-HB-Hib 3 <i>DPT-HB-Hib 3</i>	DPT-HB-Hib- Lanjutan <i>DPT-HB-Hib- Extended</i>	Rota Virus (RV) 1 <i>Rota Virus (RV) 1</i>
(1)	(6)	(7)	(8)	(9)
X Koto	210	198	137	156
Batipuh	79	73	24	45
Batipuah Selatan	52	47	16	29
Pariangan	108	93	65	84
Rambatan	198	185	94	146
Lima Kaum	207	202	67	219
Tanjung Emas	117	95	39	85
Padang Ganting	25	43	11	27
Lintau Buo	116	103	76	145
Lintau Buo Utara	99	82	40	79
Sungayang	90	75	44	30
Sungai Tarab	157	126	65	229
Salimpaung	125	106	78	109
Tanjuang Baru	71	63	43	78
Tanah Datar	1.654	1.491	799	1.461

Lanjutan Tabel/*Continued Table* 4.2.21

Kecamatan <i>District</i>	Rota Virus (RV) 2 <i>Rota Virus (RV) 2</i>	Rota Virus (RV) 3 <i>Rota Virus (RV) 3</i>	Polio Suntik (IPV) 1 <i>Injected Polio (IPV) 1</i>	Polio Suntik (IPV) 2 <i>Injected Polio (IPV) 2</i>
(1)	(10)	(11)	(12)	(13)
X Koto	115	75	137	51
Batipuh	24	11	77	25
Batipuah Selatan	15	9	56	21
Pariangan	59	35	69	23
Rambatan	116	83	105	25
Lima Kaum	168	101	182	79
Tanjung Emas	46	14	65	23
Padang Ganting	21	7	20	3
Lintau Buo	104	92	113	82
Lintau Buo Utara	59	21	87	20
Sungayang	13	3	58	13
Sungai Tarab	146	78	124	37
Salimpaung	107	48	79	34
Tanjuang Baru	53	21	67	21
Tanah Datar	1.046	598	1.239	457

Lanjutan Tabel/*Continued Table* 4.2.21

Kecamatan <i>District</i>	Campak-Rubella (MR) <i>Measles-Rubella (MR)</i>	Campak-Rubella (MR) Lanjutan <i>Measles-Rubella (MR) Extended</i>
(1)	(14)	(15)
X Koto	208	162
Batipuh	92	39
Batipuah Selatan	52	36
Pariangan	98	42
Rambatan	196	119
Lima Kaum	154	83
Tanjung Emas	133	57
Padang Ganting	43	10
Lintau Buo	103	65
Lintau Buo Utara	97	41
Sungayang	101	41
Sungai Tarab	116	76
Salimpaung	108	83
Tanjuang Baru	63	47
Tanah Datar	1.564	901

Catatan/*Note*: Data kecamatan merupakan agregat data dari puskesmas/faskes yang berlokasi di kecamatan tersebut/*District data are aggregated from all health centres/facilities located in the district*

Sumber/*Source*: Dinas Kesehatan Kabupaten Tanah Datar/*Department of Health of Tanah Datar Regency*

Tabel
Table 4.2.22**Perkembangan Angka Prevalensi Status Gizi Balita
menurut Jenis Permasalahan di Kabupaten Tanah Datar
(%), 2023–2025**
**Trend in Toddlers Nutrition Status Rate by Problem Type in
Tanah Datar Regency (%), 2023–2025**

Kecamatan District	2023	2024	2025
(1)	(4)	(5)	(6)
Gagal Tumbuh/Pendek <i>Stunting</i>	13,7	14,3	14,74
Gizi Kurang/Buruk/Sangat Kurus <i>Wasting</i>	5,3	5,1	4,86
Kurang Berat Ideal <i>Underweight</i>	19,2	11,6	11,72
Kelebihan Berat/Kegemukan <i>Overweight/Obesity</i>	...	1,7	1,8

Sumber/Source: Dinas Kesehatan Kabupaten Tanah Datar/Department of Health of Tanah Datar



4.3 AGAMA DAN SOSIAL LAINNYA RELIGION AND OTHER SOCIAL AFFAIRS

Tabel 4.3.1 Jumlah Penduduk Menurut Kecamatan dan Agama yang Dianut di Kabupaten Tanah Datar, 2025
Population by District and Religion in Tanah Datar Regency, 2025

Kecamatan <i>District</i>	Islam	Protestan <i>Protestant</i>	Katolik <i>Catholic</i>	Hindu <i>Hinduism</i>	Budha <i>Buddha</i>	Lainnya <i>Others</i>
(1)	(2)	(3)	(4)	(5)	(6)	(7)
X Koto	45.275	–	–	–	2	–
Batipuh	31.676	–	–	–	–	–
Batipuah Selatan	39.160	4	–	–	–	–
Pariangan	41.153	189	63	–	4	–
Rambatan	25.795	2	–	–	–	–
Lima Kaum	20.518	21	8	–	–	–
Tanjung Emas	19.633	3	–	–	–	–
Padang Ganting	34.078	61	55	–	1	–
Lintau Buo	21.170	–	–	–	–	–
Lintau Buo Utara	25.058	1	–	–	–	–
Sungayang	15.028	–	–	1	–	–
Sungai Tarab	14.968	–	–	–	–	–
Salimpaung	39.154	36	–	–	–	–
Tanjung Baru	11.571	1	–	–	–	–
Tanah Datar	384.237	318	126	1	7	–

Sumber/Source: Dinas Kependudukan dan Pencatatan Sipil/Resident and Civil Registration Agency of Tanah Datar Regency

Tabel
Table 4.3.2**Jumlah Tempat Peribadatan Menurut Kecamatan di Kabupaten Tanah Datar, 2024**
Number of Places of Worship by District in Tanah Datar Regency, 2024

Kecamatan District	Masjid Mosque	Mushola Pray Room	Gereja Protestan Protes- tant Church	Gereja Katholik Catholic Church	Pura Temple	Vihara Vihara	Kelen- teng Confucian Temple
(1)	(2)	(3)	(4)	(5)	(6)	(7)	(8)
X Koto	35	91	–	–	–	–	–
Batipuh	35	70	–	–	–	–	–
Batipuah Selatan	22	35	–	–	–	–	–
Pariangan	19	28	–	–	–	–	–
Rambatan	43	89	–	–	–	–	–
Lima Kaum	27	88	–	–	–	–	–
Tanjung Emas	17	48	–	–	–	–	–
Padang Ganting	7	81	–	–	–	–	–
Lintau Buo	13	42	–	–	–	–	–
Lintau Buo Utara	43	120	–	–	–	–	–
Sungayang	9	64	–	–	–	–	–
Sungai Tarab	30	91	–	–	–	–	–
Salimpaung	17	63	–	–	–	–	–
Tanjuang Baru	20	46	–	–	–	–	–
Tanah Datar	337	956	–	–	–	–	–

Sumber/Source: Kementerian Agama Kabupaten Tanah Datar/Ministry of Religion - Tanah Datar Regency



Tabel
Table 4.3.3

Taman Pendidikan Al Qur'an (TPA) dan Taman Pendidikan Seni Al Qur'an (TPSA) Menurut Kecamatan di Kabupaten Tanah Datar, 2025
Schools for Qur'an Teaching (TPA) and Artistic Recitation and Learning (TPSA) by District in Tanah Datar Regency, 2025

Kecamatan <i>District</i>	TPA	TPSA
(1)	(2)	(3)
X Koto	63	–
Batipuh	58	–
Batipuah Selatan	27	–
Pariangan	38	–
Rambatan	81	–
Lima Kaum	52	–
Tanjung Emas	43	–
Padang Ganting	40	–
Lintau Buo	59	–
Lintau Buo Utara	82	–
Sungayang	31	–
Sungai Tarab	59	–
Salimpaung	44	–
Tanjung Baru	32	–
Tanah Datar	709	–

Sumber/Source: Kementerian Agama Kabupaten Tanah Datar/Ministry of Religion - Tanah Datar Regency

Tabel
Table 4.3.4**Jumlah Ulama, Khatib, Mubaligh dan Penyuluh Agama Menurut Kecamatan di Kabupaten Tanah Datar, 2024**
Islamic Teaching Preachers by District in Tanah Datar Regency, 2024

Kecamatan District	Ulama Cleric	Khatib Preacher	Mubaligh Preacher	Penyuluh Agama Religious Counselors
(1)	(2)	(3)	(4)	(5)
X Koto	48	...	48	9
Batipuh	28	...	28	10
Batipuah Selatan	41	...	41	10
Pariangan	26	...	26	10
Rambatan	171	...	171	10
Lima Kaum	13	...	13	10
Tanjung Emas	15	...	15	9
Padang Ganting	23	...	23	9
Lintau Buo	12	...	12	9
Lintau Buo Utara	49	...	49	9
Sungayang	11	...	11	9
Sungai Tarab	74	...	74	10
Salimpaung	36	...	36	10
Tanjung Baru	29	...	29	9
Tanah Datar	576	...	576	133

Sumber/Source: Kementerian Agama Kabupaten Tanah Datar/Ministry of Religion - Tanah Datar Regency



Tabel
Table 4.3.5

Jumlah Nagari¹ yang Mengalami Bencana Alam² Menurut Kecamatan di Kabupaten Tanah Datar, 2021, 2024 dan 2025
Number of Nagari¹ that Had Natural Disaster² by District in Tanah Datar Regency, 2021, 2024 and 2025

Kecamatan District	Banjir/Flood		
	2021	2024	2025
(1)	(2)	(3)	(4)
X Koto	2	–	2
Batipuh	–	1	–
Batipuah Selatan	1	2	–
Pariangan	–	–	–
Rambatan	–	–	1
Lima Kaum	–	–	–
Tanjung Emas	–	2	–
Padang Ganting	–	–	–
Lintau Buo	–	–	–
Lintau Buo Utara	–	–	–
Sungayang	–	–	–
Sungai Tarab	–	–	–
Salimpaung	–	1	–
Tanjung Baru	–	1	–
Tanah Datar	3	7	3

Lanjutan Tabel/*Continued Table 4.3.5*

Kecamatan <i>District</i>	Gempa Bumi/ <i>Earthquake</i>		
	2021	2024	2025
(1)	(5)	(6)	(7)
X Koto	–	–	9
Batipuh	–	–	6
Batipuah Selatan	–	–	–
Pariangan	–	–	–
Rambatan	–	–	–
Lima Kaum	–	2	4
Tanjung Emas	–	–	–
Padang Ganting	–	–	–
Lintau Buo	–	1	4
Lintau Buo Utara	–	–	3
Sungayang	–	–	5
Sungai Tarab	–	–	10
Salimpaung	1	3	6
Tanjung Baru	–	1	2
Tanah Datar	1	7	49

Lanjutan Tabel/*Continued Table* 4.3.5

Kecamatan <i>District</i>	Tanah Longsor/ <i>Landslide</i>		
	2021	2024	2025
(1)	(8)	(9)	(10)
X Koto	2	1	3
Batipuh	1	3	1
Batipuah Selatan	2	1	–
Pariangan	–	–	–
Rambatan	2	1	1
Lima Kaum	–	1	1
Tanjung Emas	–	3	–
Padang Ganting	–	2	1
Lintau Buo	1	–	–
Lintau Buo Utara	–	3	4
Sungayang	1	2	–
Sungai Tarab	3	2	–
Salimpaung	2	4	1
Tanjuang Baru	–	–	2
Tanah Datar	14	23	14

Catatan/*Note*: ¹Desa pada tabel ini termasuk Unit Permukiman Transmigrasi (UPT) yang masih dibina oleh kementerian terkait dan nagari di Provinsi Sumatera Barat/*Villages in this table are included in Transmigration Settlement Unit which is still fostered by the relevant ministries and the nagari in the Province of Sumatera Barat*

²Kejadian dalam setahun sebelum tahun pencacahan/*Occurrence in the last one year before the enumeration year*

Sumber/*Source*: Badan Pusat Statistik, Pendataan Potensi Desa (Podes)/*BPS-Statistics Indonesia, Village Potential Data Collecting*

Tabel
Table 4.3.6

**Jumlah Kejadian Bencana Alam Menurut Bulan dan Jenis
Bencana di Kabupaten Tanah Datar, 2025**
*Number of Natural Disaster by Month and Kind of Natural
Disaster in Tanah Datar Regency, 2025*

Bulan Month	Banjir Flood	Cuaca Ekstrem Extreme Weather	Gempa Bumi Earth- quake	Erupsi Gunung Api Eruption	Tanah Longsor Landslide	Keba- karan Gedung dan Pemuki- man Fire Build- ing and Reseden- tial	Bencana Lainnya Other Disaster	
(1)	(2)	(3)	(4)	(5)	(6)	(7)	(8)	
Januari/January	–	5	–	–	–	–	1	
Februari/February	–	5	–	–	–	–	2	
Maret/March	1	6	–	6	1	1	1	
April/April	–	6	1	7	3	–	2	
Mei/May	–	20	5	6	–	–	1	
Juni/June	–	1	–	1	–	2	2	
Juli/July	–	7	–	5	1	1	2	
Agustus/August	–	21	–	2	–	–	2	
September/September	–	9	–	1	–	1	–	
Oktober/October	–	4	–	1	–	–	1	
November/November	6	18	–	–	2	–	1	
Desember/December	–	7	–	1	1	–	2	
Jumlah Total	2025	7	109	6	30	8	5	17
	2024	77	64	–	–	57	–	14
	2023	13	53	–	–	42	–	43
	2022	4	74	–	–	9	–	18
	2021	2	59	–	–	9	–	2

Sumber/Source: Badan Penanggulangan Bencana Daerah Kabupaten Tanah Datar/Regional Disaster Management Agency of Tanah Datar Regency



Tabel 4.3.7
Table

Organisasi Rohani Remaja dan Tenaga Pembina Menurut Kecamatan dan Jenis Kelamin di Kabupaten Tanah Datar, 2024

Islamic Teenage Organization Members and Mentors, by District and Gender in Tanah Datar Regency, 2024

Kecamatan <i>District</i>	Anggota Rohani <i>Member</i>		Jumlah <i>Total</i>	Tenaga Pembina <i>Mentor</i>		Jumlah <i>Total</i>	
	Laki-laki <i>Male</i>	Perempuan <i>Female</i>		Laki-laki <i>Male</i>	Perempuan <i>Female</i>		
(1)	(2)	(3)	(4)	(5)	(6)	(7)	
X Koto	835	1.078	1.913	35	13	48	
Batipuh	175	365	540	30	17	47	
Batipuh Selatan	85	306	391	23	13	36	
Pariangan	257	530	787	68	11	79	
Rambatan	1.426	3.029	4.455	70	15	85	
Lima Kaum	745	504	1.249	67	20	87	
Tanjung Emas	223	306	529	24	16	40	
Padang Ganting	78	205	283	29	25	54	
Lintau Buo	423	928	1.351	19	25	44	
Lintau Buo Utara	635	1.025	1.660	64	19	83	
Sungayang	279	432	711	25	26	51	
Sungai Tarab	1.011	1.079	2.090	84	29	113	
Salimpaung	346	822	1.168	34	27	61	
Tanjuang Baru	274	587	861	37	24	61	
Jumlah	2024	6.792	11.196	17.988	609	270	879
Total	2023	8.639	13.666	22.312	119	447	562
	2022	5.760	10.880	16.440	518	190	708
	2021	9.164	14.388	23.552	156	436	592

Sumber/Source: Kementerian Agama Kabupaten Tanah Datar/Ministry of Religion - Tanah Datar Regency

Tabel
Table 4.3.8**Jumlah Peserta dan Penerima Qurban Menurut Kecamatan di Kabupaten Tanah Datar, 2024**
Number of Qurban Participants and Recipients by District in Tanah Datar Regency, 2024

Kecamatan <i>District</i>	Peserta Qurban <i>Qurban Participants</i>	Penerima Qurban <i>Qurban Recipients</i>
(1)	(2)	(3)
X Koto	2.849	15.762
Batipuh	2.696	17.842
Batipuah Selatan	1.240	7.065
Pariangan	1.752	5.072
Rambatan	2.916	20.176
Lima Kaum	3.281	27.175
Tanjung Emas	2.011	7.789
Padang Ganting	980	15.850
Lintau Buo	1.994	6.340
Lintau Buo Utara	3.753	11.234
Sungayang	1.537	4.835
Sungai Tarab	3.207	9.080
Salimpaung	2.550	10.857
Tanjuang Baru	1.612	5.678
Jumlah	32.423	164.710
Total	28.503	261.587
	30.642	1.432.145
	32.423	164.710

Sumber/Source: Kementerian Agama Kabupaten Tanah Datar/Ministry of Religion - Tanah Datar Regency



Tabel
Table 4.3.9

Jumlah Hewan Kurban Menurut Kecamatan dan Jenis di Kabupaten Tanah Datar, 2025
Number of Qurban Livestock by District and Kind in Tanah Datar Regency, 2025

Kecamatan <i>District</i>	Ternak Kurban <i>Qurban Livestock</i>		
	Kerbau <i>Buffalo</i>	Sapi <i>Cow</i>	Kambing <i>Goat</i>
(1)	(2)	(3)	
X Koto	–	413	3
Batipuh	–	385	1
Batipuah Selatan	–	176	8
Pariangan	–	250	2
Rambatan	–	398	130
Lima Kaum	–	462	47
Tanjung Emas	–	282	37
Padang Ganting	–	134	7
Lintau Buo	1	279	34
Lintau Buo Utara	10	512	99
Sungayang	–	225	37
Sungai Tarab	–	445	92
Salimpaung	–	256	58
Tanjung Baru	–	225	37
Jumlah	2024	11	4.542
Total	2023	20	3.978
	2022	29	4.294
	2021	16	4.535

Sumber/Source: Kementerian Agama Kabupaten Tanah Datar/Ministry of Religion - Tanah Datar Regency

Tabel
Table 4.3.10

Jumlah Jemaah Haji Menurut Kecamatan dan Jenis Kelamin di Kabupaten Tanah Datar, 2024
Number of Hajj Pilgrims by District and Sex in Tanah Datar Regency, 2024

Kecamatan <i>District</i>	Laki-laki <i>Male</i>	Perempuan <i>Female</i>	Jumlah <i>Total</i>
(1)	(2)	(3)	(4)
X Koto	9	15	24
Batipuh	13	26	39
Batipuah Selatan	5	6	11
Pariangan	13	21	34
Rambatan	23	27	50
Lima Kaum	20	27	47
Tanjung Emas	2	8	10
Padang Ganting	–	–	–
Lintau Buo	7	8	15
Lintau Buo Utara	–	2	2
Sungayang	2	7	9
Sungai Tarab	7	11	18
Salimpaung	6	9	15
Tanjuang Baru	5	9	14
Jumlah	112	176	288
Total	137	199	337
	40	70	110
	–	–	–

Sumber/Source: Kementerian Agama Kabupaten Tanah Datar/Ministry of Religion - Tanah Datar Regency



Tabel
Table 4.3.11

Jumlah Jemaah Haji Menurut Kecamatan dan Pendidikan di Kabupaten Tanah Datar, 2025
Number of Hajj Pilgrims by District and Educational Attainment in Tanah Datar Regency, 2025

Kecamatan <i>District</i>	Pendidikan <i>Educational Attainment</i>					Jumlah <i>Total</i>
	SD <i>Primary School</i>	SMP <i>Lower Secondary School</i>	SMA <i>Higher Secondary School</i>	DI–DIII <i>Dip-1 to Dip-3</i>	DIV/S-1 <i>keatas Dip-4/Bach. Deg or higher</i>	
(1)	(2)	(3)	(4)	(5)	(6)	(7)
X Koto	9	–	4	5	6	24
Batipuh	6	4	16	–	13	39
Batipuah Selatan	–	–	8	–	3	11
Pariangan	4	5	17	–	8	34
Rambatan	2	6	23	3	16	50
Lima Kaum	1	2	15	2	27	47
Tanjung Emas	–	–	7	–	3	10
Padang Ganting	–	–	–	–	–	–
Lintau Buo	–	–	3	5	7	16
Lintau Buo Utara	–	–	1	1	–	2
Sungayang	–	–	6	3	–	9
Sungai Tarab	–	2	11	1	4	18
Salimpaung	2	–	6	3	4	15
Tanjuang Baru	–	–	5	7	2	14
2024	24	19	122	30	93	288
Jumlah	2023	24	23	146	15	126
Total	2022	3	8	36	34	106
	2021	–	–	–	–	–

Sumber/Source: Kementerian Agama Kabupaten Tanah Datar/Ministry of Religion - Tanah Datar Regency

Tabel
Table 4.3.12**Jumlah Jemaah Haji Menurut Kecamatan dan Jenis Pekerjaan di Kabupaten Tanah Datar, 2025**
Number of Hajj Pilgrims by District and Occupation in Tanah Datar Regency, 2025

Kecamatan District	PNS Government Em- ployee	PSUN	Swasta Private Em- ployees	Dagang Trader/ Mer- chant	Tani Farmer	IRT House- keeping	Lainnya Others	Jumlah Total
(1)	(2)	(3)	(4)	(5)	(6)	(7)	(8)	(9)
X Koto	5	3	3	2	5	6	2	24
Batipuh	9	5	2	7	5	11	7	39
Batipuh Selatan	3	–	–	–	3	5	–	11
Pariangan	6	5	–	4	7	12	4	34
Rambatan	5	7	4	7	4	22	7	50
Lima Kaum	13	14	4	4	–	12	4	47
Tanjung Emas	1	1	–	3	4	1	3	10
Padang Ganting	–	–	–	–	–	–	–	–
Lintau Buo	3	4	2	–	–	5	–	15
Lintau Buo Utara	–	–	–	–	–	2	–	2
Sungayang	2	1	1	–	2	3	–	9
Sungai Tarab	–	4	3	2	3	6	2	18
Salimpaung	4	1	2	1	3	4	1	15
Tanjuang Baru	1	–	5	–	2	6	–	14
2024	52	45	26	30	38	95	30	288
Jumlah	2023	74	56	30	24	34	108	337
Total	2022	14	5	12	18	22	38	109
	2021	–	–	–	–	–	–	–

Sumber/Source: Kementerian Agama Kabupaten Tanah Datar/Ministry of Religion - Tanah Datar Regency



Tabel 4.3.13 Jumlah Kasus Talak dan Cerai Menurut Kecamatan di Kabupaten Tanah Datar, 2025
Table *Number of Talaq and Divorce Cases Filed by District in Tanah Datar Regency, 2025*

Kecamatan <i>District</i>	Talak <i>Talaq</i>	Cerai <i>Divorce</i>
(1)	(2)	(3)
X Koto	–	–
Batipuh	1	–
Batipuah Selatan	–	–
Pariangan	2	21
Rambatan	14	63
Lima Kaum	16	46
Tanjung Emas	10	41
Padang Ganting	1	27
Lintau Buo	5	31
Lintau Buo Utara	15	69
Sungayang	11	27
Sungai Tarab	12	58
Salimpaung	11	50
Tanjuang Baru	4	20
Tanah Datar	102	453

Sumber/Source: Pengadilan Agama Batusangkar/Batusangkar Religious Court

Tabel 4.3.14 Jumlah Pengaju Talak dan Cerai Menurut Kecamatan dan Jenis Kelamin di Kabupaten Tanah Datar, 2025
Table *Number of Talaq and Divorce Applicants by District and Sex in Tanah Datar Regency, 2025*

Kecamatan <i>District</i>	Laki-laki <i>Male</i>	Perempuan <i>Female</i>
(1)	(2)	(3)
X Koto	–	–
Batipuh	1	–
Batipuah Selatan	–	–
Pariangan	2	21
Rambatan	14	63
Lima Kaum	16	46
Tanjung Emas	10	41
Padang Ganting	1	27
Lintau Buo	5	31
Lintau Buo Utara	15	69
Sungayang	11	27
Sungai Tarab	12	58
Salimpaung	11	50
Tanjuang Baru	4	20
Tanah Datar	102	453

Sumber/Source: Pengadilan Agama Batusangkar/Batusangkar Religious Court



4.4 KEMISKINAN POVERTY

Tabel 4.4.1 **Garis Kemiskinan, Jumlah, dan Persentase Penduduk Miskin di Kabupaten Tanah Datar, 2017–2025**
Poverty Line, Number, and Percentage of Poor People in Tanah Datar Regency, 2017–2025

Tahun Year	Garis Kemiskinan (rupiah/kapita/bulan) Poverty Line (rupiah/capita/month)	Jumlah Penduduk Miskin (ribu jiwa) Number of Poor People (thousand people)	Persentase Penduduk Miskin Percentage of Poor People
(1)	(2)	(3)	(4)
2017	361.037	19,27	5,56
2018	369.833	18,48	5,32
2019	379.041	16,20	4,66
2020	420.049	15,34	4,40
2021	441.793	15,89	4,54
2022	466.907	14,91	4,26
2023	515.587	14,57	4,16
2024	554.665	15,00	4,28
2025	564.372	12,57	3,59

Sumber/Source: Badan Pusat Statistik, Survei Sosial Ekonomi Nasional Maret/BPS-Statistics Indonesia, March National Socioeconomic Survey

Tabel
Table 4.4.2

Indeks Kedalaman Kemiskinan dan Indeks Keparahan Kemiskinan di Kabupaten Tanah Datar, 2017–2025
Poverty Gap Index and Poverty Severity Index in Tanah Datar Regency, 2017–2025

Tahun Year	Indeks Kedalaman Kemiskinan Poverty Gap Index	Indeks Keparahan Kemiskinan Poverty Severity Index
(1)	(2)	(3)
2017	0,55	0,11
2018	0,87	0,19
2019	0,42	0,06
2020	0,42	0,06
2021	0,64	0,13
2022	0,62	0,12
2023	0,40	0,06
2024	0,44	0,07
2025	0,21	0,02

Sumber/Source: Badan Pusat Statistik, Survei Sosial Ekonomi Nasional Maret/BPS-Statistics Indonesia, March National Socioeconomic Survey



4.5 HUKUM LAW

Tabel 4.5.1 Jumlah Narapidana Lembaga Pemasyarakatan Batusangkar Menurut Jenis Kejahatan, Jenis Kelamin dan Wilayah Asal, 2025
Number of Prisoners in Batusangkar State Correctional Institution by Type of Crime Committed, Sex and Region of Origin, 2025

Jenis Kejahatan <i>Type of Crimes</i>	Laki Laki <i>Male</i>		Perempuan <i>Female</i>		Jumlah <i>Total</i>
	Asal Tanah Datar	Asal Wilayah Lain	Asal Tanah Datar	Asal Wilayah Lain	
	<i>From Tanah Datar</i>	<i>From Other Regions</i>	<i>From Tanah Datar</i>	<i>From Other Regions</i>	
(1)	(2)	(3)	(4)	(5)	(6)
Pembakaran/ <i>Burning</i>	–	–	–	–	–
Kesusilaan/ <i>Adultery and Sex Abuse</i>	8	–	–	–	8
Pembunuhan/ <i>Murder</i>	2	–	–	–	2
Peganiayaan/ <i>Persecution</i>	3	1	2	–	6
Pencurian/ <i>Theft</i>	19	8	–	–	27
Perampokan/ <i>Robbery</i>	–	–	–	–	–
Penadahan/ <i>Possession of Stolen Goods</i>	–	1	–	–	1
Pemerasan, Ancaman/ <i>Blackmailing</i>	1	–	–	–	1
Narkoba/ <i>Drug Abuse and Trade</i>	82	9	2	1	94
Judi/ <i>Gambling</i>	5	–	–	–	5
Lainnya/ <i>Others</i>	22	3	2	–	27
Jumlah/<i>Total</i>	142	22	6	1	171

Sumber/*Source*: Lembaga Pemasyarakatan Batusangkar/*State Correctional Institution - Batusangkar*

Tabel
Table 4.5.2

**Jumlah Narapidana Lembaga Pemasyarakatan
Batusangkar Menurut Bulan dan Wilayah Asal, 2025**
**Number of Prisoners in Batusangkar State Correctional
Institution by Month and Region of Origin, 2025**

Bulan Month	Asal Wilayah Region of Origin		Jumlah Total
	Asal Tanah Datar From Tanah Datar	Asal Wilayah Lain From Other Regions	
(1)	(2)	(3)	(5)
Januari/January	88	9	97
Februari/February	80	8	88
Maret/March	81	10	91
April/April	82	10	92
Mei/May	79	9	88
Juni/June	88	8	96
Juli/July	86	8	94
Agustus/August	87	9	96
September/September	87	8	95
Oktober/October	85	8	93
November/November	82	6	88
Desember/December	85	6	91
Jumlah Total	1.010	99	1.109

Sumber/Source: Lembaga Pemasyarakatan Batusangkar/State Correctional Institution - Batusangkar



Tabel
Table 4.5.3

**Jumlah Narapidana Lembaga Pemasyarakatan
Batusangkar Menurut Bulan dan Lama Hukuman, 2025**
**Number of Prisoners in Batusangkar State Correctional
Institution by Month and Length of Sentence, 2025**

Bulan Month	Lama Hukuman Length of Sentence			Jumlah Total
	>5 Tahun >5 years	1-5 Tahun 1-5 years	<1 Tahun <1 years	
(1)	(2)	(3)	(4)	(5)
Januari/January	64	22	11	97
Februari/February	58	22	8	88
Maret/March	58	23	10	91
April/April	58	23	11	92
Mei/May	59	19	10	88
Juni/June	61	24	11	96
Juli/July	57	24	13	94
Agustus/August	62	21	13	96
September/September	61	20	24	95
Oktober/October	61	21	21	93
November/November	59	18	12	88
Desember/December	56	25	10	91
Jumlah Total	714	262	154	1.109

Sumber/Source: Lembaga Pemasyarakatan Batusangkar/State Correctional Institution - Batusangkar

Tabel
Table 4.5.4

**Jumlah Narapidana dan Tahanan Lembaga
Pemasyarakatan Batusangkar Menurut Jenis Kejahatan,
2025**
*Number of Prisoners and Inmates in Batusangkar State
Correctional Institution by Type of Crime, 2025*

Jenis Kejahatan <i>Type of Crimes</i>	Narapidana <i>Prisoners</i>	Tahanan <i>in Detention</i>
(1)	(2)	(3)
Pembakaran/ <i>Burning</i>	–	–
Kesusilaan/ <i>Adultery and Sex Abuse</i>	8	–
Pembunuhan/ <i>Murder</i>	–	2
Peganiayaan/ <i>Persecution</i>	4	4
Pencurian/ <i>Theft</i>	30	5
Perampokan/ <i>Robbery</i>	–	–
Penadahan/ <i>Possession of Stolen Goods</i>	1	1
Pemerasan, Ancaman/ <i>Blackmailing</i>	–	1
Narkoba/ <i>Drug Abuse and Trade</i>	78	24
Judi/ <i>Gambling</i>	5	–
Lainnya/ <i>Others</i>	21	11
Jumlah Total	147	48

Sumber/*Source*: Lembaga Pemasyarakatan Batusangkar/*State Correctional Institution - Batusangkar*



Tabel
Table 4.5.5

**Jumlah Perkara dan Terdakwa di Pengadilan Negeri
Batusangkar, 2025**
**Number of Total Cases Filed and Defendants in Batusangkar
District Court, 2025**

Bulan Month	Sisa Bulan Lalu Remainder from Previous Month		Masuk Bulan Ini Filed this Month		Jumlah Bulan Ini Monthly Total	
	Perkara Cases Filed	Terdakwa Defendants	Perkara Cases Filed	Terdakwa Defendants	Perkara Cases Filed	Terdakwa Defendants
(1)	(2)	(3)	(4)	(5)	(6)	(7)
Januari/January	2	5	5	6	7	11
Februari/February	5	6	5	7	10	13
Maret/March	7	10	5	15	12	25
April/April	7	19	2	9	9	28
Mei/May	4	19	4	7	8	26
Juni/June	4	13	4	11	8	24
Juli/July	5	15	4	16	9	31
Agustus/August	5	10	2	7	7	17
September/September	4	11	5	19	9	30
Oktober/October	6	26	4	13	10	39
November/November	5	17	7	21	12	38
Desember/December	8	26	4	12	12	38

Lanjutan Tabel/*Continued Table 4.5.5*

Bulan Month	Diputus Bulan Ini Verdicted in This Month		Sisa Akhir Bulan Ini Remainder in This Month	
	Perkara Cases Filed	Terdakwa Defendants	Perkara Cases Filed	Terdakwa Defendants
(1)	(8)	(9)	(10)	(11)
Januari/January	2	5	5	6
Februari/February	3	3	6	10
Maret/March	4	6	8	19
April/April	6	10	4	19
Mei/May	4	13	4	13
Juni/June	4	9	5	15
Juli/July	4	19	5	10
Agustus/August	3	6	4	11
September/September	3	6	6	26
Oktober/October	5	23	5	17
November/November	3	12	8	26
Desember/December	7	29	5	9

Sumber/Source: Pengadilan Negeri Batusangkar/Batusangkar District Court



Tabel
Table 4.5.6

Jumlah Perkara Pengadilan menurut Waktu Masuk dan Jenisnya di Kabupaten Tanah Datar, 2025
Number of Court Cases by Time Filed and Type in Tanah Datar Regency, 2025

Uraian <i>Descriptive</i>	Biasa <i>Regular</i>	Singkat <i>Fast</i>	Cepat <i>Quick</i>	Jumlah <i>Total</i>
(1)	(2)	(3)	(4)	(5)
Sisa Tahun 2024 <i>Remainder from 2024</i>				
Perkara /Cases	2	–	–	2
Terdakwa/Defendants	5	–	–	5
Masuk 2025 <i>Filed in 2025</i>				
Perkara /Cases	18	–	3	21
Terdakwa/Defendants	139	–	4	143
Putus 2025 <i>Verdicted in 2025</i>				
Perkara /Cases	17	–	3	20
Terdakwa/Defendants	137	–	4	141
Sisa 2025 <i>Remainder in 2025</i>				
Perkara /Cases	4	–	–	4
Terdakwa/Defendants	5	–	–	5

Sumber/Source: Pengadilan Negeri Batusangkar/Batusangkar District Court

Tabel
Table 4.5.7**Jumlah Perkara Perdata yang Masuk dan Diputus
Pengadilan di Kabupaten Tanah Datar, 2025**
**Number of Civil Cases Admission and Settlement in Tanah
Datar Regency, 2025**

Bulan Month	Banyaknya Perkara Civil Cases				
	Tertunda Postponed	Masuk Filed	Diputus Verdicted	Dicabut Repealed	Sisa Remainder
(1)	(2)	(3)	(4)	(5)	(6)
Januari/January	14	5	5	5	14
Februari/February	14	5	3	3	16
Maret/March	16	8	8	8	16
April/April	16	5	6	6	15
Mei/May	15	11	9	9	17
Juni/June	17	9	16	16	10
Juli/July	10	10	13	13	7
Agustus/August	7	14	10	10	11
September/September	11	13	14	14	10
Oktober/October	10	10	5	5	15
November/November	15	11	12	12	14
Desember/December	14	14	6	6	22

Sumber/Source: Pengadilan Negeri Batusangkar/Batusangkar District Court



Tabel
Table 4.5.8

Perkembangan Permohonan Perkara Perdata yang Masuk dan Diputus Pengadilan di Kabupaten Tanah Datar, 2025
Trend in Civil Cases Admissions and Settlement in Tanah Datar Regency, 2025

Bulan Month	Banyaknya Perkara Civil Cases				
	Tertunda Postponed	Masuk Filed	Diputus Verdicted	Dicabut Repealed	Sisa Remainder
(1)	(2)	(3)	(4)	(5)	(6)
Januari/January	–	2	1	1	1
Februari/February	1	2	1	1	2
Maret/March	2	3	3	3	2
April/April	2	4	3	3	3
Mei/May	3	5	4	4	4
Juni/June	4	7	8	8	3
Juli/July	3	5	6	6	2
Agustus/August	2	8	7	7	3
September/September	3	2	4	4	1
Oktober/October	1	3	2	2	2
November/November	2	4	4	4	2
Desember/December	2	8	4	4	6

Sumber/Source: Pengadilan Negeri Batusangkar/Batusangkar District Court

Tabel
Table 4.5.9**Kecelakaan Lalu Lintas Menurut Jenis Korban di
Kabupaten Tanah Datar, 2025**
**Traffic Accidents by Type of Casualty in Tanah Datar
Regency, 2025**

<i>Bulan Month</i>	<i>Banyak Kejadian Cases</i>	<i>Meninggal Dunia Fatality</i>	<i>Luka Berat Serious Injuries</i>	<i>Luka Ringan Minor Injuries</i>	<i>Kerugian (000 Rp) Loss (in thousand Rp.)</i>
(1)	(2)	(3)	(4)	(5)	(6)
Januari/January	11	1	–	13	26.600.000
Februari/February	9	1	–	12	5.000.000
Maret/March	7	–	–	11	2.400.000
April/April	12	2	–	21	13.200.000
Mei/May	10	3	–	17	9.300.000
Juni/June	14	2	–	20	69.800.000
Juli/July	16	2	–	28	12.000.000
Agustus/August	18	–	–	25	9.800.000
September/September	16	–	–	21	7.200.000
Oktober/October	19	1	–	28	9.300.000
November/November	5	1	–	5	1.000.000
Desember/December	14	3	–	21	8.300.000
Jumlah Total	151	16	–	222	164.600.000

Sumber/Source: Kepolisian RI Resor Tanah Datar/Tanah Datar Subregional Police



Tabel
Table 4.5.10

Tindak Pidana dan Pelanggaran di Kabupaten Tanah Datar, 2025
Criminal Offenses and Violations Reported in Tanah Datar Regency, 2025

Jenis Gangguan Kamtibmas <i>Type of Accident</i>	Banyaknya <i>Cases</i>		
	Lapor <i>Reported</i>	Selesai <i>Accomplished</i>	Tunggakan <i>Postponed</i>
(1)	(2)	(3)	(4)
Pencurian dengan Pemberatan/ <i>Grand Theft</i>	48	20	28
Pencurian dengan Kekerasan/ <i>Persecution Theft</i>	2	1	1
Curanmor/ <i>Motor Vehicle Theft</i>	29	5	24
Pencurian Biasa/ <i>Petty Theft</i>	26	12	14
Penipuan/ <i>Fraud</i>	13	4	9
Penemuan Mayat/ <i>Discovery of Corpse</i>	—	—	—
Mati Tenggelam/ <i>Body Drowning</i>	—	—	—
Pemerasan/ <i>Blackmailing</i>	—	—	—
Membawa BBM Subsidi Tanpa Surat/ <i>Fuel Smuggling</i>	1	1	—
Meninggal Karena Lalai/ <i>Negligence Death</i>	—	—	—
Pembunuhan/ <i>Murder</i>	1	1	—
Penganiayaan Biasa/ <i>Medium Persecution</i>	28	19	9
Penganiayaan Berat / <i>Serious Persecution</i>	—	—	—
Penganiayaan Ringan/ <i>Minor Persecution</i>	20	16	4
Penggelapan/ <i>Embezzlement</i>	17	6	11
Pemalsuan Surat/ <i>Letter Forgery</i>	—	—	—
Penadahan/ <i>Possession of Stolen Goods</i>	—	—	—
Jumlah Baris Ini <i>This Line Total</i>	185	85	100

Lanjutan Tabel/Continued Table 4.5.10

Jenis Gangguan Kamtibmas <i>Type of Accident</i>	Banyaknya Cases		
	Lapor Reported	Selesai Accomplished	Tunggakan Postponed
(1)	(2)	(3)	(4)
Jumlah Pindahan dari halaman sebelumnya <i>Transferred total from previous rows</i>	185	85	100
Pengeroyokan/ <i>Mobbing</i>	3	2	1
Perkosaan/ <i>Rape</i>	–	–	–
Perbuatan Cabul/ <i>Sexual Abuse</i>	28	7	21
Larikan Anak Perempuan/ <i>Girl kidnapping</i>	–	–	–
Poligami/ <i>Polygamy</i>	–	–	–
Kebakaran/ <i>Fire</i>	–	–	–
Penemuan Bayi/ <i>Discovery of Baby</i>	–	–	–
Penyerobotan Tanah/ <i>Land Grabbing</i>	–	–	–
Kekerasan di Depan Umum/ <i>Public Violence</i>	–	–	–
Pengrusakan/ <i>Vandalism</i>	4	4	–
Penghinaan/ <i>Humiliation</i>	1	–	1
Narkoba/ <i>Drugs and Abused</i>	49	47	2
Perbuatan Tidak Menyenangkan/ <i>Unpleasant Acts</i>	4	2	2
Menimbun Pupuk Bersubsidi/ <i>Stockpiling Subsidized Fertilizer</i>	–	–	–
Percobaan Perkosaan/ <i>Rape Attempt</i>	–	–	–
Korupsi/ <i>Corruption</i>	–	–	–
Perkosaan di Bawah Umur/ <i>Underage Rape</i>	–	–	–
Penggelapan kayu/ <i>Illegal Logging</i>	–	–	–
Membuat Perasaan Tidak Senang/ <i>Personal Harassment</i>	–	–	–
Lainnya/ <i>Others</i>	–	–	–
Jumlah/Total	274	147	127

Sumber/Source: Kepolisian RI Resor Tanah Datar/*Tanah Datar Subregional Police*



Tabel
Table 4.5.11

Kecelakaan Lalu Lintas di Kabupaten Tanah Datar, 2025
Traffic Accident Cases in Tanah Datar Regency, 2025

Bulan Month	Banyaknya Kejadian Cases		
	Lapor Reported	Selesai Accomplished	Tunggakan Postponed
(1)	(2)	(3)	(3)
Januari/January	11	5	6
Februari/February	9	13	–
Maret/March	7	3	4
April/April	12	13	–
Mei/May	10	8	2
Juni/June	14	11	3
Juli/July	16	13	3
Agustus/August	18	22	–
September/September	16	12	4
Oktober/October	19	22	–
November/November	5	12	–
Desember/December	14	10	4
Jumlah Total	151	144	7

Sumber/Source: Kepolisian RI Resor Tanah Datar/Tanah Datar Subregional Police

Tabel
Table 4.5.12

Pelanggaran Lalu Lintas dan Denda Terkumpul Menurut Bulan di Kabupaten Tanah Datar, 2025
Traffic Violations and Fine Paid by Month in Tanah Datar Regency, 2025

Bulan Month	Banyaknya Kasus Cases	Denda (Rp 000) Fine (Rp 000)
(1)	(2)	(3)
Januari/January	85	4.425
Februari/February	176	6.390
Maret/March	69	4.575
April/April	136	10.476
Mei/May	27	1.860
Juni/June	85	6.081
Juli/July	103	11.571
Agustus/August	273	33.855
September/September	89	8.166
Oktober/October	21	1.960
November/November	18	2.293
Desember/December	53	4.232
Jumlah Total	1.135	95.884

Sumber/Source: Kepolisian RI Resor Tanah Datar/Tanah Datar Subregional Police



Tabel 4.5.13
Table

Banyaknya Gangguan Keamanan Kamtibmas Lain di Kabupaten Tanah Datar, 2025
Other Harassment Cases in Tanah Datar Regency, 2025

Jenis Gangguan Kamtibmas <i>Type of Accident</i>	Banyaknya <i>Cases</i>			Meninggal Dunia <i>Fatality</i>	Luka Berat <i>Serious Injury</i>	Luka Ringan <i>Minor Injury</i>	Kerugian (Rp 000) <i>Losses (Rp 000)</i>
	Lapor Reported	Selesai Accomplished	Tunggakan Post-poned				
(1)	(2)	(3)	(4)	(5)	(6)	(7)	(8)
Perkelahian Pelajar <i>Student Brawl</i>	–	–	–	–	–	–	–
Penemuan Senpi <i>Discovery of Gun</i>	–	–	–	–	–	–	–
Miras/Narkoba <i>Alcohol/Drug/Abuse</i>	–	–	–	–	–	–	–
Meninggal Tertimbun Tanah <i>Death Buried by Ground</i>	–	–	–	–	–	–	–
Kebakaran Hutan <i>Forest Fire</i>	–	–	–	–	–	–	–
Meninggal Disengat Listrik <i>Dead of Electric Shock</i>	–	–	–	–	–	–	–
Meninggal Terjerat Tali Ayunan <i>Dead of Entangled by Rope</i>	–	–	–	–	–	–	–
Meninggal Gantung Diri <i>Dead Hanging</i>	–	–	–	–	–	–	–
Mati Terhimpit Kayu Rumah <i>Dead Crushed by Wood</i>	–	–	–	–	–	–	–
Jumlah Total	–	–	–	–	–	–	–

Sumber/Source: Kepolisian RI Resor Tanah Datar/Tanah Datar Subregional Police

Tabel
Table 4.5.14**Jumlah Personil Polisi dalam Wilayah Hukum Polres Tanah Datar menurut Golongan Kepangkatan dan Jenis Kelamin, 2024**
Number of Police Personnels in Tanah Datar Subregional Police Jurisdiction by Rank and Sex, 2024

Golongan Kepangkatan <i>Rank</i>	Jenis Kelamin/Sex	
	Laki-laki <i>Male</i>	Perempuan <i>Female</i>
(1)	(2)	(3)
Perwira/Officers	56	3
a. Perwira Tinggi/High Rank Officers	–	–
1. Jenderal Polisi/Police General	–	–
2. Komisaris Jenderal Polisi (KomjenPol)/Police Commissioner General	–	–
3. Inspektur Jenderal Polisi (Irjen Pol)/Police Inspector General	–	–
4. Brigadir Jenderal Polisi (Brigjen Pol)/Police Brigadier General	–	–
b. Perwira Menengah/Mid Rank Officers	4	–
1. Komisaris Besar Polisi (Kombes Pol)/Police Grand Commissioner	–	–
2. Ajun Komisaris Besar Polisi (AKBP)/Police Grand Commissioner Adjutant	1	–
3. Komisaris Polisi (Kopol)/Police Commissioner	3	–
c. Perwira Pertama/Low Rank Officers	52	3
1. Ajun Komisaris Polisi (AKP)/Police Commissioner Adjutant	15	–
2. Inspektur Polisi Satu (Iptu)/First Police Inspector	18	1
3. Inspektur Polisi Dua (IpdA)/First Police Inspector	19	2
Bintara/Non-Commissioned Officers	278	14
a. Ajun Inspektur Polisi Satu (Aiptu)/First Police Inspector Adjutant	63	3
b. Ajun Inspektur Polisi Dua (Aipda)/Second Police Inspector Adjutant	40	–
c. Brigadir Polisi Kepala (Bripka)/Chief Police Brigadier	63	2
d. Brigadir Polisi (Brigpol)/Police Brigadier	32	9
e. Brigadir Polisi Satu (Briptu)/First Police Brigadier	23	–
f. Brigadir Polisi Dua (Bripda)/Second Police Brigadier	54	–
Tamtama/Enlisted	–	–
a. Ajun Brigadir Polisi (Abrigpol)/Police Brigadier Adjutant	–	–
b. Ajun Brigadir Polisi Satu (Abriptu)/First Police Brigadier Adjutant	–	–
c. Ajun Brigadir Polisi Dua (Abrigpda)/Second Police Brigadier Adjutant	–	–
d. Bhayangkara Kepala (Bharaka)/Chief Bhayangkara	–	–
e. Bhayangkara Satu (Bharatu)/First Bhayangkara	–	–
f. Bhayangkara Dua (Bharada)/Second Bhayangkara	–	–
Jumlah/Total	334	17

Sumber/Source: Kepolisian RI Resor Tanah Datar/Tanah Datar Subregional Police



Tabel
Table 4.5.15

Jumlah Personil Polisi dalam Wilayah Hukum Polres Tanah Datar menurut Pendidikan Tertinggi dan Jenis Kelamin, 2024
Number of Personnels in Tanah Datar Subregional Police Jurisdiction by Education Attainment and Sex, 2024

Golongan Kepangkatan <i>Rank</i>	Jenis Kelamin <i>Sex</i>	
	Laki-laki <i>Male</i>	Perempuan <i>Female</i>
(1)	(2)	(3)
SD <i>Elementary School</i>	–	–
SLTP/ sederajat <i>Lower Secondary School</i>	–	–
SMA/ sederajat <i>Upper Secondary School</i>	221	5
D-1/D-2/D-3 <i>Dip-1/Dip-2/Dip-3</i>	–	–
D-4/S-1 <i>Dip-4/Bach. Degree</i>	97	12
S-2 <i>Master Degree</i>	16	–
S-3 <i>Doctoral Degree</i>	–	–
Jumlah/Total	334	17

Sumber/Source: Kepolisian RI Resor Tanah Datar/Tanah Datar Subregional Police

Tabel 4.5.16 **Jumlah Penanganan Perkara Pidana Umum di Kabupaten Tanah Datar, 2025**
Table **Number of General Criminal Cases Handled in Tanah Datar Regency, 2025**

Jenis Perkara Case Type	Jumlah Perkara Case Count
(1)	(2)
Tindak Pidana Keamanan Negara, Ketertiban Umum dan Tindak Pidana Umum Lain <i>National Security, Public Order and Other General Crimes</i>	58
Tindak Pidana Narkotika dan Zat Adiktif Lainnya <i>Narcotics and Addictive Drug Abuse</i>	29
Tindak Pidana terhadap Orang dan Harta Benda <i>Personal and Property Violence</i>	47
Tindak Pidana Terorisme dan Lintas Negara <i>Terrorism and Cross Country Crimes</i>	–
Jumlah Total	134

Sumber/Source: Kejaksaan Negeri Kabupaten Tanah Datar/Office of State Prosecutor Tanah Datar Regency



Tabel
Table 4.5.17

Jumlah Penanganan Perkara Pidana Khusus di Kabupaten Tanah Datar, 2025
Number of Special Criminal Cases Handled in Tanah Datar Regency, 2025

Jenis Perkara <i>Case Type</i>	Jumlah Perkara <i>Case Count</i>
(1)	(2)
Tindak Pidana Korupsi <i>Corruption</i>	–
Tindak Pidana Perpajakan <i>Tax Fraud</i>	–
Jumlah <i>Total</i>	–

Sumber/Source: Kejaksaan Negeri Kabupaten Tanah Datar/Office of State Prosecutor Tanah Datar Regency

4.6 SOSIAL LAINNYA OTHER

Tabel 4.6.1 **Banyaknya Pekerja dan Sarana Sosial Menurut Kecamatan di Kabupaten Tanah Datar, 2025**
Number of Social Workers and Facilities by District in Tanah Datar Regency, 2025

Kecamatan District	Pekerja Sosial Masyarakat Society Workers	Pekerja Sosial Fungsional Functional Social Workers	TKSK District Social Welfare Workers	Panti Asuhan Anak Orphanages	Panti Jompo Nursing Homes
(1)	(2)	(3)	(4)	(5)	(6)
X Koto	41	–	1	–	–
Batipuh	49	–	1	1	–
Batipuah Selatan	17	–	1	1	–
Pariangan	21	–	1	–	–
Rambatan	33	–	1	1	–
Lima Kaum	33	6	1	3	1
Tanjung Emas	19	–	1	1	–
Padang Ganting	7	–	1	1	–
Lintau Buo	22	–	1	–	–
Lintau Buo Utara	63	–	1	2	–
Sungayang	14	–	1	1	–
Sungai Tarab	32	–	1	–	–
Salimpaung	27	–	1	1	–
Tanjung Baru	17	–	1	1	–
Jumlah Total	395	6	14	13	1

Lanjutan Tabel/*Continued Table* 4.6.1

Kecamatan District	Panti Disabilitas <i>Disabled Homes</i>	Taman Makan Pahlawan/ Tugu <i>Heroes Cemetery/ Monuments</i>	Taruna Siaga Bencana (TAGANA)/ <i>Disaster Preparedness Cadets</i>	Penyuluh Sosial Masyarakat/ <i>Social Counselors</i>
(1)	(7)	(8)	(9)	(10)
X Koto	1	1	1	–
Batipuh	–	–	1	–
Batipuah Selatan	–	–	2	–
Pariangan	–	–	3	–
Rambatan	–	–	1	–
Lima Kaum	–	1	3	–
Tanjung Emas	–	–	–	–
Padang Ganting	–	–	1	–
Lintau Buo	–	–	–	–
Lintau Buo Utara	–	1	2	–
Sungayang	–	–	2	–
Sungai Tarab	–	–	5	–
Salimpaung	–	–	2	–
Tanjuang Baru	–	–	1	–
Jumlah Total	1	3	24	–

Sumber/*Source*: Dinas Sosial, Pemberdayaan Perempuan, dan Perlindungan Anak/*Department of Social, Women Empowerment and Child Protection*

Tabel
Table 4.6.2

**Jumlah Sarana Olahraga Menurut Kecamatan di
Kabupaten Tanah Datar, 2025**
**Number of Sport Facilities by District in Tanah Datar
Regency, 2025**

Kecamatan District	Sepak Bola Football	Bola Voli Volley Ball	Bulutangkis Badminton	Sepak Takraw Sepak Takraw
(1)	(2)	(3)	(4)	(5)
X Koto	12	18	10	9
Batipuh	6	16	6	4
Batipuah Selatan	4	10	4	8
Pariangan	9	11	10	7
Rambatan	9	16	5	4
Lima Kaum	11	12	6	12
Tanjung Emas	6	16	8	10
Padang Ganting	5	11	4	12
Lintau Buo	11	21	2	18
Lintau Buo Utara	7	50	13	15
Sungayang	6	8	8	5
Sungai Tarab	8	14	13	11
Salimpaung	6	13	6	10
Tanjuang Baru	6	10	5	5
Tanah Datar	106	226	100	130

Lanjutan Tabel/*Continued Table 4.6.2*

Kecamatan <i>District</i>	Tenis Lapangan <i>Tennis</i>	Bola Basket <i>Basketball</i>	Arena Lari <i>Running Arena</i>	Kolam Renang <i>Swimming Pool</i>
(1)	(6)	(7)	(8)	(9)
X Koto	–	–	–	–
Batipuh	–	–	–	–
Batipuah Selatan	–	–	–	–
Pariangan	–	1	–	–
Rambatan	–	2	–	–
Lima Kaum	2	2	–	–
Tanjung Emas	1	1	–	–
Padang Ganting	–	1	–	–
Lintau Buo	–	2	–	–
Lintau Buo Utara	–	1	–	–
Sungayang	–	3	–	–
Sungai Tarab	–	2	–	–
Salimpaung	–	1	–	–
Tanjuang Baru	–	1	–	–
Tanah Datar	3	17	–	–

Sumber/*Source*: Dinas Pariwisata, Pemuda and Olahraga Kabupaten Tanah Datar/*Department of Tourism, Youth and Sport of Tanah Datar Regency*

Tabel 4.6.3 Jumlah Benda Cagar Budaya Menurut Kecamatan di Kabupaten Tanah Datar, 2024 dan 2025
Number of Cultural Heritage Objects by District in Tanah Datar Regency, 2024 and 2025

Kecamatan District	2024	2025
(1)	(2)	(3)
X Koto	6	6
Batipuh	5	5
Batipuah Selatan	1	1
Pariangan	5	5
Rambatan	4	4
Lima Kaum	17	17
Tanjung Emas	11	11
Padang Ganting	2	2
Lintau Buo	1	1
Lintau Buo Utara	1	1
Sungayang	1	1
Sungai Tarab	8	8
Salimpaung	4	4
Tanjuang Baru	2	2
Tanah Datar	68	68

Sumber/Source: Balai Pelestarian Kebudayaan Kabupaten Tanah Datar/Culture Conservation Center of Tanah Datar Regency



Tabel
Table 4.6.4

Jumlah Penerima Bantuan (Kepala Keluarga) dan Anggaran Bantuan Sosial Pangan Menurut Kecamatan di Kabupaten Tanah Datar, 2025
Number of Aid Recipients (Family Head) and Budget for Food Social Assistance by District in Tanah Datar Regency, 2025

Kecamatan <i>District</i>	Jumlah Penerima Bantuan (Kepala Keluarga) <i>Number of Aid Recipients (Family Head)</i>	Jumlah Anggaran Bantuan (rupiah)/ <i>Budget (rupiah)</i>
(1)	(2)	(3)
X Koto	2.385	5.724.000.000
Batipuh	2.215	5.316.000.000
Batipuah Selatan	1.018	2.443.200.000
Pariangan	908	2.179.200.000
Rambatan	2.334	5.601.600.000
Lima Kaum	1.190	2.856.000.000
Tanjung Emas	1.113	2.671.200.000
Padang Ganting	660	1.584.000.000
Lintau Buo	1.116	2.678.400.000
Lintau Buo Utara	2.205	5.292.000.000
Sungayang	1.017	2.440.800.000
Sungai Tarab	1.801	4.322.400.000
Salimpaung	1.649	3.957.600.000
Tanjung Baru	966	2.318.400.000
Tanah Datar	20.577	49.384.800.000

Sumber/Source: Dinas Sosial, Pemberdayaan Perempuan, dan Perlindungan Anak/Department of Social, Women Empowerment and Child Protection

Tabel
Table 4.6.5

Jumlah Penerima Bantuan Sosial Penyandang Cacat dan Lansia Menurut Kecamatan di Kabupaten Tanah Datar, 2025
Number of Disabled and Elderly People Receiving Social Assistance by District in Tanah Datar Regency, 2025

Kecamatan District	Penyandang Cacat People with Disability	Lansia Elderly People
(1)	(2)	(3)
X Koto	10	29
Batipuh	21	10
Batipuah Selatan	11	7
Pariangan	6	9
Rambatan	15	5
Lima Kaum	12	10
Tanjung Emas	17	2
Padang Ganting	5	5
Lintau Buo	7	9
Lintau Buo Utara	11	9
Sungayang	10	7
Sungai Tarab	18	19
Salimpaung	13	14
Tanjung Baru	6	4
Tanah Datar	162	139

Sumber/Source: Dinas Sosial, Pemberdayaan Perempuan, dan Perlindungan Anak/Department of Social, Women Empowerment and Child Protection



Tabel
Table 4.6.6

**Jumlah Organisasi Masyarakat dan Lembaga Swadaya
Masyarakat di Kabupaten Tanah Datar, 2021–2025**
*Number of Community Organization and Civil Society
Organization in Tanah Datar Regency, 2021–2025*

Jenis Organisasi <i>Kind of Organization</i>	2021	2022	2023	2024	2025
(1)	(2)	(3)	(4)	(5)	(6)
Organisasi Masyarakat <i>Community Organization</i>	21	17	5	7	6
Lembaga Swadaya Masyarakat <i>Civil Society Organization</i>	1	–	–	–	–
Tanah Datar	22	17	5	7	6

Sumber/Source: Badan Kesatuan Bangsa, dan Politik Kabupaten Tanah Datar/*National and Political Unity Office of Tanah Datar Regency*

Tabel
Table 4.6.7**Jumlah Keanggotaan dan Pengunjung Perpustakaan di Kabupaten Tanah Datar, 2025**
Number of Membership and Visitor of Library in Tanah Datar Regency, 2025

Bulan Month	Keanggotaan Membership			Pengunjung Visitor		
	Laki-laki Male	Perempuan Female	Jumlah Total	Laki-laki Male	Perempuan Female	Jumlah Total
(1)	(2)	(3)	(3)	(4)	(5)	(6)
Januari/January	–	1	1	444	651	1.095
Februari/February	15	32	47	1.891	3.123	5.014
Maret/March	6	6	12	114	299	413
April/April	5	5	10	315	564	879
Mei/May	2	6	8	287	505	792
Juni/June	2	5	7	461	886	1.347
Juli/July	1	2	3	207	603	810
Agustus/August	6	8	14	339	767	1.106
September/September	4	13	17	371	918	1.289
Oktober/October	4	10	14	470	1.068	1.538
November/November	4	10	14	330	698	1.028
Desember/December	3	11	14	405	633	1.038
Jumlah Total	52	109	161	5.634	10.715	16.349

Sumber/Source: Dinas Perpustakaan dan Kearsipan Kabupaten Tanah Datar/Departement of Library and Archives Agency of Tanah Datar Regency



Tabel
Table 4.6.8

Jumlah Perpustakaan Menurut Kecamatan di Kabupaten Tanah Datar, 2025
Number of Library by Distric in Tanah Datar Regency, 2025

Kecamatan <i>District</i>	Per- pustakaan Umum <i>Public Library</i>	Perpustakaan Sekolah <i>School Library</i>		Per- pustakaan Kantor Nagari <i>Head of Nagari Of- fice Library</i>	Per- pustakaan Masjid <i>Mosque Library</i>	Jumlah <i>Total</i>
		Per- pustakaan SD <i>Elemen- tary School Library</i>	Per- pustakaan SMP <i>Junior School Library</i>			
(1)	(2)	(3)	(4)	(5)	(6)	(7)
X Koto	–	28	8	9	1	46
Batipuh	–	24	4	9	–	37
Batipuah Selatan	–	9	3	3	–	15
Pariangan	–	17	3	7	–	27
Rambatan	–	18	4	6	–	28
Lima Kaum	1	26	6	5	–	38
Tanjung Emas	–	15	3	6	–	24
Padang Ganting	–	12	2	2	–	16
Lintau Buo	–	12	3	5	–	20
Lintau Buo Utara	–	32	6	6	–	44
Sungayang	–	12	3	6	–	21
Sungai Tarab	–	19	4	12	–	35
Salimpaung	–	18	3	7	–	28
Tanjung Baru	–	9	2	2	–	13
Tanah Datar	1	251	54	75	1	392

Sumber/Source: Dinas Perpustakaan dan Kearsipan Kabupaten Tanah Datar/Departement of Library and Archives Agency of Tanah Datar Regency

Tabel
Table 4.6.9**Jumlah Titik Kawasan Kumuh Menurut Kecamatan di Kabupaten Tanah Datar, 2021–2025**
Number of Slum Area by Distric in Tanah Datar Regency, 2021–2025

Kecamatan District	2021	2022	2023	2024	2025
(1)	(2)	(3)	(4)	(5)	(6)
X Koto	–	–	–	–	–
Batipuh	–	–	–	–	–
Batipuah Selatan	–	–	–	–	–
Pariangan	–	–	–	–	–
Rambatan	–	–	–	–	–
Lima Kaum	–	–	–	–	–
Tanjung Emas	–	–	–	–	–
Padang Ganting	–	1	–	–	–
Lintau Buo	–	–	–	–	–
Lintau Buo Utara	–	–	–	–	–
Sungayang	–	–	–	–	–
Sungai Tarab	–	–	–	–	–
Salimpaung	–	–	–	–	–
Tanjuang Baru	–	–	–	–	–
Tanah Datar	–	1	–	–	–

Sumber/Source: Dinas Perumahan Rakyat, Kawasan Permukiman dan Lingkungan Hidup Kabupaten Tanah Datar/Departement of Housing, Residential Area, and Environment Office of Datar Regency



Tabel
Table 4.6.10

Jumlah Titik Rumah Tidak Layak Huni (RTLH) Menurut Kecamatan di Kabupaten Tanah Datar, 2021–2025
Number of Uninhabitable House by Distric in Tanah Datar Regency, 2021–2025

Kecamatan District	2021	2022	2023	2024	2025
(1)	(2)	(3)	(4)	(5)	(6)
X Koto	1.456	1.456	1.451	1.374	1.374
Batipuh	1.420	1.425	1.371	1.331	1.331
Batipuah Selatan	728	728	714	711	711
Pariangan	539	544	534	531	531
Rambatan	832	832	830	827	826
Lima Kaum	621	621	604	552	542
Tanjung Emas	555	555	554	552	552
Padang Ganting	283	283	282	280	280
Lintau Buo	578	578	576	547	546
Lintau Buo Utara	726	726	723	720	719
Sungayang	662	662	662	660	660
Sungai Tarab	1.498	1.497	1.495	1.487	1.473
Salimpaung	825	828	821	817	815
Tanjung Baru	293	293	292	290	290
Tanah Datar	11.016	11.028	10.909	10.679	10.650

Sumber/Source: Dinas Perumahan Rakyat, Kawasan Permukiman dan Lingkungan Hidup Kabupaten Tanah Datar/Departement of Housing, Residential Area, and Environment Office of Datar Regency

Tabel
Table 4.6.11

Jumlah Bank Sampah Menurut Kecamatan di Kabupaten Tanah Datar, 2021–2025
Number of Waste bank by Distric in Tanah Datar Regency, 2021–2025

Kecamatan District	2021	2022	2023	2024	2025
(1)	(2)	(3)	(4)	(5)	(6)
X Koto	–	–	–	–	1
Batipuh	1	3	3	4	5
Batipuah Selatan	1	1	1	1	1
Pariangan	3	3	3	3	5
Rambatan	1	1	2	2	4
Lima Kaum	4	4	5	5	6
Tanjung Emas	3	3	5	5	6
Padang Ganting	2	2	2	2	2
Lintau Buo	1	1	1	1	2
Lintau Buo Utara	–	–	1	2	5
Sungayang	1	1	2	3	3
Sungai Tarab	3	3	3	3	5
Salimpaung	2	2	3	3	4
Tanjuang Baru	2	2	2	2	2
Tanah Datar	24	26	33	36	51

Sumber/Source: Dinas Perumahan Rakyat, Kawasan Permukiman dan Lingkungan Hidup Kabupaten Tanah Datar/Departement of Housing, Residential Area, and Environment Office of Datar Regency

BAB V/CHAPTER V

PERTANIAN, KEHUTANAN, PETERNAKAN DAN PERIKANAN

AGRICULTURE, FORESTRY, LIVESTOCK, AND FISHERY



Produksi Jagung

Kabupaten Tanah Datar pada tahun 2024:

21,88
ribu ton

Kabupaten Tanah Datar pada tahun 2025:

17,24
ribu ton

Corn production in Tanah Datar Regency fell from 22 thousand tons in 2024 to 17 thousand tons in 2025

Kecamatan Sungai Tarab

Merupakan wilayah penghasil jagung terbesar di Kabupaten Tanah Datar pada tahun 2025 dengan volume produksi Jagung sebesar:

4,70
ribu ton

atau sekitar:
dari total produksi jagung kabupaten.

27,26%

Sungai Tarab District is the region with the largest corn production in Tanah Datar Regency in 2025. The production volume in 2025 was recorded 4.70 thousand tons, approximately 27.26 percent of total production volume in Tanah Datar Regency.



PENJELASAN TEKNIS

TECHNICAL NOTES

1. Lahan sawah adalah lahan pertanian yang berpetak-petak dan dibatasi oleh pematang (galengan), saluran untuk menahan/ menyalurkan air, yang biasanya ditanami padi sawah tanpa memandang dari mana diperoleh atau status lahant ersebut. Lahan yang dimaksud termasuk lahan yang terdaftar di Pajak Bumi Bangunan, luran Pembangunan Daerah, lahan bengkok, lahan serobotan, lahan rawa yang ditanami padi dan lahan bekas tanaman tahunan yang telah dijadikan sawah, baik yang ditanami padi, palawija atau tanaman semusim lainnya.
 2. Tegak/Kebun adalah lahan pertanian bukan sawah (lahan kering) yang ditanami tanaman semusim atau tahunan dan terpisah dengan halaman sekitar rumah serta penggunaannya tidak berpindah-pindah.
 3. Ladang/Huma adalah lahan pertanian bukan sawah (lahan kering) yang biasanya ditanami tanaman semusim dan penggunaannya hanya semusim atau dua musim, kemudian akan ditinggalkan bila sudah tidak subur lagi (berpindah-pindah), Kemungkinan lahan ini beberapa tahun kemudian akan dikerjakan kembali jika sudah subur.
1. *Wetland is agricultural land that separated by small dykes to resist water, where the main crop is usually wetland paddy without considering where it is got from or the status of the land, It includes the land that is registered at land income tax office, regional development contribution, 'bengkok' land, illegal ownership, swamps for rice cultivation, and annual crop land mark that has been used as rice field, which are both planted with paddy, secondary crops or the other seasonal crops.*
 2. *Dry field/Garden is an dryland (unirrigated land) which is planted with seasonal or annual crops and separately from the yard around the house without shifting.*
 3. *Unirrigated agricultural field / Shifting cultivation land is dryland (unirrigated land) that usually is cultivated for seasonal crops and utilized only for one or two seasons, then it will be left when it is not fertile (shifting), Maybe, this land will be used again in a few years if it has been fertile*

4. Lahan yang sementara tidak diusahakan adalah lahan yang biasanya diusahakan tetapi untuk sementara (lebih dari 1 (satu) tahun tetapi kurang dari atau sama dengan 2 (dua) tahun) tidak diusahakan, termasuk lahan sawah yang tidak diusahakan selama lebih dari 2 (dua) tahun.
 5. Data pokok tanaman pangan yang dikumpulkan adalah luas panen dan produktivitas (hasil per hektar). Produksi tanaman pangan merupakan hasil perkalian antara luas panen dengan produktivitas. Pengumpulan data luas panen dilakukan setiap bulan dengan pendekatan area kecamatan di seluruh wilayah Indonesia. Pengumpulan data produktivitas dilakukan melalui pengukuran langsung pada plot ubinan berukuran 2½ m x 2½ m. Pengumpulan data produktivitas dilakukan setiap subround (empat bulanan) pada waktu panen petani.
 6. Data produksi padi dan palawija yang disajikan adalah dalam kualitas: gabah kering giling (padi), pipilan kering (jagung), biji kering (kedelai dan kacang tanah), dan umbi basah (ubi kayu dan ubi jalar).
 7. Tanaman sayuran dan buah-buahan semusim. Tanaman sayuran semusim adalah tanaman sumber vitamin, garam mineral dan lain-lain yang
4. *Temporarily unused land is land that is regularly used but temporarily (more than a year but less or equal than two years) is unused, it includes wetland that is not cultivated more than two years.*
 5. *The main food crops data collected consists of harvested area and productivity (yield per hectare). Food crops production is generated by harvested area multiplied by productivity, The harvested area data is collected every month using sub district area approach in all sub district in Indonesia. The productivity data collection is conducted by a direct measurement in 2½m x 2½m crop cutting plot. The productivity measurement is conducted in every subround (four monthly) at the time when farmers are harvesting their crops.*
 6. *Production of paddy and secondary crops data are presented in the form of: dry unhusked rice (paddy), dry loose maize (maize), dry shells crops (soybeans and peanuts), and fresh roots (cassava and sweet potatoes)*
 7. *Seasonal vegetable and fruit plants Seasonal vegetable plants are plants which are the sources of vitamin, mineral salt, etc, consumed from the part of the plant in the*



dikonsumsi dari bagian tanaman yang berupa daun, bunga, buah, dan umbinya, yang berumur kurang dari satu tahun. Tanaman buah-buahan semusim adalah tanaman sumber vitamin, garam mineral, dan lain-lain yang dikonsumsi dari bagian tanaman yang berupa buah, berumur kurang dari satu tahun, tidak berbentuk pohon/rumpun tetapi menjalar dan berbatang lunak.

8. Tanaman buah-buahan dan sayuran tahunan Tanaman buah-buahan tahunan adalah tanaman sumber vitamin, garam mineral, dan lain-lain yang dikonsumsi dari bagian tanaman yang berupa buah dan merupakan tanaman tahunan. Tanaman sayuran tahunan adalah tanaman sumber vitamin, garam mineral, dan lain-lain yang dikonsumsi dari bagian tanaman yang berupa daun dan atau buah yang berumur lebih dari satu tahun.
 9. Tanaman biofarmaka adalah tanaman yang bermanfaat untuk obat-obatan, kosmetik, dan kesehatan yang dikonsumsi atau digunakan dari bagian-bagian tanaman seperti daun, batang, buah, umbi (rimpang) ataupun akar.
 10. Tanaman hias adalah tanaman yang mempunyai nilai keindahan baik bentuk, warna daun, tajuk maupun bunganya, sering digunakan untuk penghias pekarangan dan lain sebagainya.
8. *Annual fruit and vegetable plants Annual fruit plants are plants which are the sources of vitamin, contained mineral salt, etc, consumed from the part of plant in the form of fruit and more than one year of age. Annual vegetable plants are plants which are the sources of vitamin, contained mineral salt, etc, consumed from the part of the plant in the form of vegetable and more than one year of age.*
 9. *Medicinal plants are plants which are useful for medicine, It is consumed from part of the plant such as leaf, flower, fruit, tuber, and root.*
 10. *Ornamental plants are plants which have a beauty value, either in shape, colour of leaf or crown of flower, and they are often used as a yard decorator.*

11. Luas panen tanaman hortikultura adalah luas tanaman sayuran, buah-buahan, biofarmaka, dan tanaman hias yang diambil hasilnya/dipanen pada periode pelaporan.
12. Luas panen untuk tanaman sayuran adalah luas tanaman yang dipanen sekaligus/habis/dibongkar dan luas tanaman yang dipanen berkali-kali (lebih dari satu kali)/belum habis. Tanaman yang dipanen sekaligus/ habis/dibongkar adalah tanaman yang sehabis panen langsung dibongkar/dicabut, terdiri dari bawang merah, bawang putih, bawang daun, kentang, kol/kubis, kembang kol, petsai/sawi, wortel, lobak, dan kacang merah. Tanaman yang dipanen berkali-kali (lebih dari satu kali)/belum habis adalah tanaman yang pemanenannya lebih dari satu kali dan biasanya dibongkar apabila panen terakhir sudah tidak memadai lagi, terdiri dari: kacang panjang, cabe besar, cabe rawit, jamur, tomat, terung, buncis, ketimun, labu siam, kangkung, bayam, melon, semangka, dan blewah.
13. Produksi hortikultura adalah hasil menurut bentuk produk dari setiap tanaman sayuran, buah-buahan, biofarmaka dan tanaman hias yang diambil berdasarkan luas yang dipanen/tanaman yang menghasilkan pada bulan/triwulan laporan.
11. *Harvested area of horticulture is area which vegetable, fruit, medicinal and ornamental plant of crop harvested during the period of report.*
12. *Harvested area of vegetables is area of entirely plant harvested/demolished and plant harvested several times/undemolished. Entirely plants harvested/demolished are plants usually harvested once and demolished to be substituted by other plants, consisting of: shallots, garlic, leeks, potato, cabbage, cauli flower, mustard green, carrots, chinese radish, and red kidney beans. Plants harvested several times/undemolished are plants usually harvested more than once and demolished in the case that the last harvest was economically not profitable, They consist of : yard long beans, chili, small chili mushroom, tomatoes, egg plant, french beans, cucumber, pumpkin/chajota, swamp cabbage, spinach, melon, watermelon, and blewah.*
13. *Horticulture production is the standard production quantity form of vegetable, fruit, medicinal and ornamental plant based on harvested area/the number of production plants reported monthly/quarterly.*



14. Data perkebunan besar dikumpulkan oleh BPS setiap bulan secara lengkap (sensus bulanan) dengan sistem surat pos. Khusus untuk tanaman kelapa, cengkeh, dan kapok, datanya diperoleh dari Direktorat Jenderal Perkebunan, Data perkebunan rakyat juga diperoleh dari Direktorat Jenderal Perkebunan.
15. Penghitungan luas tanaman perkebunan besar adalah pada keadaan akhir tahun dan tidak termasuk yang luasnya kurang dari 5 hektar.
16. Bentuk produksi perkebunan adalah; karet kering (karet), daun kering (teh dan tembakau), biji kering (kopi dan coklat), kulit kering (kayu manis dan kina), serat kering (rami), bunga kering (cengkeh), refined sugar (tebu dari perkebunan besar), gula mangkok (tebu dari perkebunan rakyat), ekivalen kopra (kopra), biji dan bunga (pala) serta minyak daun (sereh).
17. Persediaan akhir tahun produksi perkebunan besar bukan merupakan cadangan penyangga (buffer stock).
18. Data Statistik Kehutanane sebagian besar merupakan data sekunder yang bersumber dari Kementerian Kehutan.
19. Kawasan hutan adalah wilayah tertentu yang berupa hutan, yang ditunjuk dan atau ditetapkan oleh pemerintah untuk dipertahankan
14. *Data on estates are collected by the BPS every month on complete basis through a mailing system. Data on coconut, clove, and kapok, as well as on smallholder plantation, are acquired from the Directorate General of Estates*
15. *Planted areas of estates refer to condition at the end of the year, and exclude areas less than 5 hectares.*
16. *Production of estates crops are follows: dry rubber (rubber); dry leaves (tea and tobacco); dry beans (coffee and cocoa); dry bark (cassia vera and cinchona); dry fibre (rosella); dry flowers/buds (cloves); refined sugar (sugar cane from estate); cup sugar (sugar cane from smallholders); copra (copra); seeds and buds (nutmeg); and leaf oil (citronella).*
17. *The production availability of estates at the end of year is not the buffer stock.*
18. *Most of forestry statistics are secondary data obtained from the Ministry of Forestry.*
19. *Forest Area is a specific territory of forest ecosystem determined and or decided by the government as a permanent forest. Such decision*

keberadaannya sebagai hutan tetap. Hal ini untuk menjamin kepastian hukum mengenai status kawasan hutan, letak batas dan luas suatu wilayah tertentu yang sudah ditunjuk menjadi kawasan hutan tetap.

20. Kawasan hutan Indonesia ditetapkan oleh Menteri Kehutanan dalam bentuk Surat Keputusan Menteri Kehutanan tentang Penunjukan Kawasan Hutan dan Perairan Provinsi. Penunjukan Kawasan Hutan ini disusun berdasarkan hasil pemaduserasian antara Rencana Tata Ruang Wilayah Provinsi (RTRWP) dengan Tata Guna Hutan Kesepakatan (TGHK).
21. Penunjukan kawasan hutan mencakup pula kawasan perairan yang menjadi bagian dari Kawasan Suaka Alam (KSA) dan Kawasan Pelestarian Alam (KPA).
22. Kawasan Suaka Alam (KSA) adalah kawasan dengan ciri khas tertentu, baik di darat maupun di perairan yang mempunyai fungsi pokok sebagai kawasan pengawetan keanekaragaman tumbuhan dan satwa serta ekosistemnya, yang juga berfungsi sebagai wilayah sistem penyangga kehidupan.
23. Kawasan Pelestarian Alam (KPA) adalah kawasan dengan ciri khas tertentu, baik di darat maupun di perairan yang mempunyai fungsi pokok perlindungan

important to maintain the size of forest area and to ensure its legitimation and boundary demarcation of permanent forest

20. *Indonesian forest area is determined by the Minister of Forestry in the format of Ministerial Decree on the Designation of Provincial Forest Area and Inland Water. Coastal and Marine Ecosystem, The designation of Forest Area is formulated based on integrated and harmonized of Provincial Spatial Planning (RTRWP) and Forest Land Use by Consensus (TGHK).*
21. *The designation of forest area in some cases also cover inland water, coastal and marine ecosystem that may become part of Sanctuary Reserve Area (KSA) and Nature Conservation Area (KPA).*
22. *A Sanctuary Reserve Area is a specific terrestrial or aquatic area having specific criteria for preserving biodiversity plant and animal as well as ecosystem, which also serve as life support system*
23. *A Nature Conservation area is a specific terrestrial or aquatic area whose main function is to serve life support system and preserve diversity of plant and animal*



sistem penyangga kehidupan, pengawetan keanekaragaman jenis tumbuhan dan satwa, serta pemanfaatan secara lestari sumber daya alam hayati dan ekosistemnya.

24. Berdasarkan Undang-Undang No. 41 Tahun 1999 tentang Kehutanan, kawasan hutan dibagi ke dalam kelompok Hutan Konservasi, Hutan Lindung, dan Hutan Produksi.
 25. Hutan Konservasi adalah kawasan hutan dengan ciri khas tertentu, yang mempunyai fungsi pokok pengawetan keanekaragaman tumbuhan dan satwa serta ekosistemnya.
 26. Hutan Lindung adalah kawasan hutan yang mempunyai fungsi pokok sebagai perlindungan sistem penyangga kehidupan untuk mengatur tata air, mencegah banjir, mengendalikan erosi, mencegah intrusi air laut, dan memelihara kesuburan tanah.
 27. Hutan Produksi adalah kawasan hutan yang mempunyai fungsi pokok memproduksi hasil hutan, Hutan produksi terdiri dari Hutan Produksi Tetap (HP), Hutan Produksi Terbatas (HPT), dan Hutan Produksi yang dapat dikonversi.
 28. Hutan Konservasi terdiri dari: Kawasan suaka alam berupa Cagar Alam (CA) dan Suaka Margasatwa (SM); kawasan
24. *In accordance to the Act on Forestry No. 41/1999, forest area is categorized as Conservation Forest, Protection Forest and Production Forest.*
 25. *Conservation Forest is a forest area having specific characteristic established for the purposes of conservation of animal and plant species as well as their ecosystem.*
 26. *Protection Forest is a forest area designated to serve life support system, maintain hydrological system, prevent of flood, erosion control, seawater intrusion, and maintain soil fertility.*
 27. *Production Forest is a forest area designated mainly to promote sustainable forest production, Production forest is classified as permanent production forest, limited production forest, and convertible production forest*
 28. *Conservation Forest is divided into: Sanctuary Reserve area consists of Strict Nature Reserve and Wildlife Sanctuary, Nature conservation*

pelestarian alam berupa Taman Nasional (TN), Taman Hutan Raya (THR), dan Taman Wisata Alam (TWA); Taman Buru (TB), Taman Buru adalah kawasan hutan yang ditetapkan sebagai tempat wisata berburu.

29. Penetapan lahan kritis mengacu pada lahan yang telah sangat rusak karena kehilangan penutupan vegetasinya, sehingga kehilangan atau berkurang fungsinya sebagai penahan air, pengendali erosi, siklus hara, pengatur iklim mikro, dan retensi karbon. Berdasarkan kondisi vegetasinya, kondisi lahan dapat diklasifikasikan sebagai: sangat kritis, kritis, agak kritis, potensial kritis, dan kondisi normal.
 30. Reboisasi atau rehabilitasi hutan bertujuan untuk menghutankan kembali kawasan hutan yang kritis di wilayah Daerah Aliran Sungai (DAS) yang dilaksanakan bersama masyarakat secara partisipatif.
 31. Pemanfaatan hasil hutan kayu adalah segala bentuk usaha yang memanfaatkan dan mengusahakan hasil hutan kayu dengan tidak merusak lingkungan dan tidak mengurangi fungsi pokok hutan. Kegiatan ini hanya dapat dilaksanakan pada areal hutan yang memiliki potensi untuk dilakukan kegiatan
29. *Critical land refers to a piece of land severely damaged due to lost of its vegetation cover so that its functions as water retention, erosion control, nutrient cycling, micro climate regulator and carbon retention are completely depleted. Based upon its vegetation condition, the land could be classified as : very critical, critical, slight critical, potential critical, and normal condition.*
 30. *Reforestation or forest rehabilitation is intended to rehabilitate the critical land inside forest area or watershed to improve their ecological and hydrological functions, The activities were conducted with active participation of local communities who live nearby the target area.*
 31. *Commercial utilization of timber as forest product is activities to utilize timber without destructing the environment and undermining the main functions of the forest area. Those activities could only be executed in forest area with high commercial timber value with license.*



pemanfaatan hasil hutan kayu dan dapat dilaksanakan setelah diperoleh izin usaha.

32. Izin Usaha Pemanfaatan Hasil Hutan Kayu (IUPHHK) pada hutan alam adalah izin untuk memanfaatkan hutan produksi yang kegiatannya terdiri dari pemanenan atau penebangan, penanaman, pemeliharaan, pengamanan, pengolahan, dan pemasaran hasil hutan kayu, IUPHHK dapat diberikan kepada perorangan, koperasi, badan usaha swasta, dan BUMN/BUMD.
33. Produksi hasil hutan utama yang dihasilkan dari hutan adalah kayu bulat. Produksi kayu bulat ini dihasilkan dari hutan alam melalui kegiatan perusahaan Hak Pengusahaan Hutan (HPH/IUPHHK), kegiatan ijin pemanfaatan kayu (IPK) dalam rangka pembukaan wilayah hutan, pembangunan Hutan Tanaman Industri (HTI), serta kegiatan hutan rakyat.
34. Kayu Gergajian merupakan kayu hasil konversi kayu bulat dengan menggunakan mesin gergaji, mempunyai bentuk yang teratur dengan sisi-sisi sejajar dan sudut-sudutnya siku dengan ketebalan tidak lebih dari 6 cm dan kadar air tidak lebih dari 18 persen. Kayu gergajian yang diolah langsung dari kayu bulat, wajib didukung dengan dokumen yang sah.
32. *The license to commercially utilize timber in natural forest is license to utilize production forest for which the activities consist of harvesting or felling, planting, tending, protecting, processing, and marketing, The license could be granted to individuals, cooperatives, private companies, state-owned enterprises/local government-owned enterprises.*
33. *The main product of commercial forest operation is log. The log is harvested from various sources such as natural forest granted to concessionaires (IUPHHK/HPH), land clearing activities (IPK), industrial forest plantation (HTI) and community forest.*
34. *Sawn Timber Constitutes a sawmill product derived from logs as raw material. The product is characterized with regular forms having parallel sides at right angle to each other, thickness not more than 6 cm and moisture content not to exceed 18 percent. Sawn timber produced directly from logs must be certified by a legal document.*

35. Kayu Lapis adalah panel kayu yang tersusun dari lapisan veneer dibagian luarnya, sedangkan dibagian intinya (core) bisaberupa veneer atau material lain, diikat dengan lem kemudian di-press (ditekan) sedemikian rupa sehingga menjadi panel yang kuat. Termasuk dalam artian ini adalah kayu lapis yang dilapisi lagi dengan material lain.
36. Data populasi ternak bersumber dari Direktorat Jenderal Peternakan dan Kesehatan Hewan Kementerian Pertanian, sedangkan jumlah pemotongan ternak merupakan hasil Survei Laporan Pemotongan Ternak, Pengumpulan data pemotongan ternak dilakukan secara lengkap setiap triwulan di seluruh Rumah Potong Hewan (RPH) dan Tempat Pemotongan Hewan (TPH) yang ada di Indonesia.
37. Data statistik perikanan merupakan data sekunder yang bersumber dari Direktorat Jenderal Perikanan Tangkap dan Direktorat Jenderal Budidaya, Statistik perikanan dibedakan atas data Perikanan Tangkap dan Perikanan Budidaya. Perikanan Tangkap diklasifikasikan atas penangkapan ikan di laut dan penangkapan ikan di perairan umum. Perikanan Budidaya diklasifikasikan atas jenis budidaya yaitu budidaya laut, tambak, kolam, karamba, jaring apung, dan sawah.
35. *Plywood is wood panel consisting of layers pressed together in between veneers; the core may be veneer or some other material, bound together with glue and pressed tightly together to make a strong panel, Included to this definition is plywood covered with other materials,*
36. *Data of domestic livestock population are obtain from the Directorate General of Livestock and Animal Health Service, while data on the number of animals slaughtered are based on the quarterly survey conducted by BPS, This survey is a complete enumeration on all slaughterhouses and abattoirs in Indonesia.*
37. *Fishery Statistics are secondary data obtained from the Directorate General of Capture Fisheries and Directorate General of Aquaculture, Fishery statistics are categorized into capture fisheries and aquaculture. Capture fisheries are further classified into marine capture fisheries and inland open water capture fisheries. Aquaculture are further classified into several types of culture: marine culture, brackish water pond, fresh water pond, cage, floating net, and fish breeding in paddy fields.*



38. Rumah Tangga Perikanan Tangkap adalah rumah tangga yang melakukan kegiatan penangkapan ikan/binatang air lainnya/tanaman air dengan tujuan sebagian/seluruh hasilnya untuk dijual.
39. Rumah Tangga Perikanan Budidaya adalah rumah tangga yang melakukan kegiatan budidaya ikan/binatang air lainnya/tanaman air dengan tujuan sebagian/seluruh hasilnya untuk dijual.
38. *A capture fishery household is a household conducting activities in catching fishes/other aquatic animals/aquatic plants, for which the products are wholly or partly to be sold.*
39. *An aquaculture fishery household is a household conducting activities in culturing fishes/other aquatic animals/ aquatic plants, for which the products are wholly or partly to be sold, different types of parameters.*

<https://tanahdatarkab.bps.go.id>



ULASAN

DESCRIPTION

Produksi Sayuran

Beberapa kecamatan di Tanah Datar cukup potensial untuk pengembangan produksi tanaman hortikultura sayuran. Hal ini didukung oleh potensi lahan yang cukup memadai serta kesesuaian agroklimat.

Kecamatan X Koto merupakan sentra produksi sayuran seperti bawang merah dengan produksi sebesar 2.272,0 ton, bawang daun sebesar 44.707,0 ton, cabai keriting 11.689,5 ton, dan kubis 6.086,4 ton.

Produksi Buah-buahan

Produksi buah-buahan di Kabupaten Tanah Datar pada tahun 2025 di dominasi oleh sawo, alpukat dan durian. Produksi paling banyak untuk sawo yaitu sebesar 141.537,60 kuintal dan durian sebanyak 198.777,92 kuintal. Adapun buah-buahan lainnya di produksi di beberapa kecamatan di Kabupaten Tanah Datar dalam jumlah produksi masih rendah.

Produksi Tanaman Pangan

Data dari Dinas Pertanian Kabupaten Tanah Datar, produksi padi pada tahun 2025 tercatat sebanyak 142.848 ton. Luas panen pada tahun 2025 adalah 53.055,59 Ha. Pada tahun 2025 produksi jagung mencapai 17.247,64 ton. Produksi ubi kayu pada tahun 2025 tercatat sebanyak 10.584,87 ton dan produksi ubi jalar tercatat sebanyak 32.641,06 ton.

Vegetable Production

Tanah Datar Regency has the potential for rice, secondary food crops and vegetable production due to its climate and availability of land. However, vegetable has not been grown in all area of the regency.

X Koto District is a center for vegetable production such as shallots with a production of 2,272.0 tons, leeks of 44,707.0 tons, curly chilli 1,689.5 tons, and cabbage 6,086.4 tons.

Fruits Production

Fruit production in the Tanah Datar Regency in 2025 was dominated by sawo, avocados, and durian. The most production for sawo is 141,537.60 quintals and durian is 198,777.92 quintals. Other fruits are produced in several districts in Tanah Datar Regency, where production is still low.

Food Crops Production

Department of Agriculture of Tanah Datar Regency, paddy production in 2025 was recorded at 142.848 tons. The harvested area in 2025 is 53,055.59 Ha. In 2025 corn production reached 17,247.64 tons. Cassava production in 2025 was recorded at 10,584.87 tons and sweet potato production was recorded at 32,641.06 tons.

Produksi Perikanan

Luas area perikanan air tawar budidaya tahun 2025 mencapai 10.003 Ha mampu memproduksi ikan sebanyak 6.640,14 ton yang terdiri atas berbagai macam jenis ikan. Jika dilihat dari jenis ikan, produksi perikanan air tawar di Kabupaten Tanah Datar pada tahun 2025 terbanyak adalah jenis Ikan Nila yang mencapai 3.944.500 kg. Kemudian produksi Ikan Mas tercatat sebanyak 1.335.600 kg. Komposisi ini sama dengan tahun-tahun sebelumnya, dimana jumlah produksi terbanyak adalah ikan Nila kemudian disusul ikan Mas. Sub-sektor perikanan terutama perikanan darat di Kabupaten Tanah Datar masih memberikan harapan yang cukup baik dan dapat dijadikan salah satu mata pencarian masyarakat karena jika dilihat dari perkembangan harga ikan cenderung menunjukkan perkembangan yang cukup baik.

Fish-Farming Production

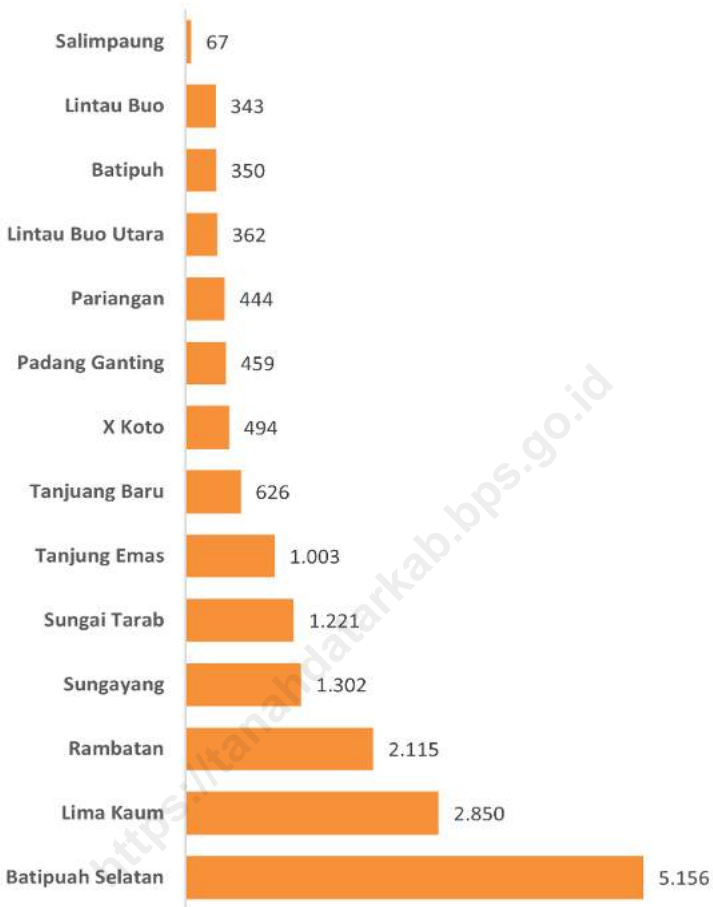
The area of freshwater fisheries in 2025 reached 10,003 hectares capable of producing 6,640.14 tons of fish consisting of various types of fish. When viewed from the type of fish, the production of freshwater fisheries in Tanah Datar Regency in 2025 is the most species of Tilapia which reached 3,944,500 kilograms. Then goldfish production was recorded at 1,335,600 kilograms. This composition is the same as in previous years, where the highest amount of production was tilapia and then the goldfish. The fisheries sub-sector, especially inland fisheries in Tanah Datar Regency, still provides reasonably good expectations and can be used as one of the livelihoods of the people because when viewed from the development of fish prices tend to show a fairly good development.



Sumber/Source : Dinas Pertanian Kabupaten Tanah Datar/Department of Agriculture of Tanah Datar Regency

Gambar
Figures 5.1

Produksi Jagung Menurut Kecamatan di Kabupaten Tanah Datar (ton), 2025
Production of Corn by District in Tanah Datar Regency (ton), 2025



Sumber/Source : Dinas Pangan dan Perikanan Kabupaten Tanah Datar/Department of Food Security and Fishery of Tanah Datar Regency

Gambar
Figures 5.2

Luas Areal Perikanan Menurut Kecamatan di Kabupaten Tanah Datar (ha), 2025
Fish-farming Area by District in Tanah Datar Regency (ha), 2025



5.1 HORTIKULTURA HORTICULTURE

Tabel 5.1.1 **Luas Panen Tanaman Sayuran Menurut Kecamatan dan Jenis Tanaman di Kabupaten Tanah Datar (ha), 2024 dan 2025**
Harvested Area of Vegetables by District and Kind of Plant in Tanah Datar Regency (ha), 2024 and 2025

Kecamatan District	Bawang Merah Shallot		Cabai Besar/TW/Teropong Chili/Big Chili	
	2024	2025	2024	2025
(1)	(2)	(3)	(4)	(5)
X Koto	216,40	189,85	–	–
Batipuh	37,65	45,75	–	–
Batipuah Selatan	0,40	2,70	–	–
Pariangan	36,15	27,50	–	–
Rambatan	–	–	–	–
Lima Kaum	5,75	10,55	–	–
Tanjung Emas	–	–	–	–
Padang Ganting	–	–	–	–
Lintau Buo	–	–	–	–
Lintau Buo Utara	25,00	28,00	–	–
Sungayang	15,20	11,80	–	–
Sungai Tarab	47,20	46,00	–	–
Salimpaung	15,00	17,00	–	–
Tanjuang Baru	54,80	35,00	–	–
Tanah Datar	453,55	414,15	–	–

Lanjutan Tabel/*Continued Table 5.1.1*

Kecamatan District	Cabai Keriting Curly Chili		Cabai Rawit Chili/Cayenne Pepper	
	2024	2025	2024	2025
(1)	(6)	(7)	(8)	(9)
X Koto	557,45	944,45	163,10	311,60
Batipuh	97,10	95,50	30,60	38,20
Batipuah Selatan	1,90	0,40	3,20	4,20
Pariangan	47,10	41,00	12,60	13,50
Rambatan	2,92	3,27	–	–
Lima Kaum	6,35	4,85	–	–
Tanjung Emas	26,13	80,14	4,15	50,02
Padang Ganting	3,00	3,12	4,00	1,00
Lintau Buo	23,90	17,60	22,00	21,50
Lintau Buo Utara	49,00	83,00	28,00	59,00
Sungayang	18,95	16,60	13,45	10,15
Sungai Tarab	59,90	69,25	52,50	126,50
Salimpaung	382,00	333,00	117,00	113,00
Tanjuang Baru	81,60	63,95	–	–
Tanah Datar	1.357,30	1.756,13	450,60	748,67



Lanjutan Tabel/Continued Table 5.1.1

Kecamatan District	Kentang Potato		Kubis Cabbage		Tomat Tomato	
	2024	2025	2024	2025	2024	2025
(1)	(10)	(11)	(12)	(13)	(14)	(15)
X Koto	24,00	44,00	515,00	530,64	404,00	549,40
Batipuh	–	–	24,00	32,00	15,00	37,00
Batipuah Selatan	–	–	–	–	–	–
Pariangan	–	–	–	–	1,50	2,00
Rambatan	–	–	–	–	–	–
Lima Kaum	–	–	–	–	–	–
Tanjung Emas	–	–	–	–	–	–
Padang Ganting	–	–	–	–	–	–
Lintau Buo	–	–	–	–	–	–
Lintau Buo Utara	–	–	–	–	134,00	140,00
Sungayang	–	–	–	1,40	10,55	8,70
Sungai Tarab	–	–	–	–	72,00	75,00
Salimpaung	1,00	–	73,00	73,00	492,00	470,00
Tanjung Baru	29,00	22,80	53,00	39,50	51,00	39,00
Tanah Datar	54,00	66,80	665,00	676,54	1.180,05	1.321,10

Lanjutan Tabel/*Continued Table 5.1.1*

Kecamatan <i>District</i>	Bawang Putih <i>Garlic</i>		Bawang Daun <i>Scallion</i>		Ketimun <i>Cucumber</i>	
	2024	2025	2024	2025	2024	2025
(1)	(16)	(17)	(18)	(19)	(20)	(21)
X Koto	–	–	3.247,00	3.188,00	–	–
Batipuh	–	–	35,00	35,00	–	–
Batipuah Selatan	–	–	–	–	–	–
Pariangan	–	–	43,00	41,00	–	–
Rambatan	–	–	–	–	2,15	1,75
Lima Kaum	–	–	–	–	0,26	–
Tanjung Emas	–	–	–	–	0,10	–
Padang Ganting	–	–	–	–	–	–
Lintau Buo	–	–	–	–	–	–
Lintau Buo Utara	–	–	–	–	–	–
Sungayang	–	–	–	–	6,80	6,80
Sungai Tarab	–	–	52,50	41,00	42,00	50,00
Salimpaung	–	–	24,00	14,00	26,00	50,00
Tanjung Baru	–	–	55,00	42,00	–	–
Tanah Datar	–	–	3.456,50	3.361,00	77,31	108,55

Sumber/*Source*: Badan Pusat Statistik, Statistik Pertanian Hortikultura SPH-SBS/BPS-Statistics Indonesia, *Agricultural Statistic for Horticulture SPH-SBS*



Tabel
Table 5.1.2

Produksi Tanaman Sayuran Menurut Kecamatan dan Jenis Tanaman di Kabupaten Tanah Datar (kuintal), 2024 dan 2025

Production of Vegetables by District and Kind of Plant in Tanah Datar Regency (quintal), 2024 and 2025

Kecamatan <i>District</i>	Bawang Merah <i>Shallot</i>		Cabai Besar/TW/Teropong <i>Chili/Big Chili</i>	
	2024	2025	2024	2025
(1)	(2)	(3)	(4)	(5)
X Koto	27.804,00	22.782,00	–	–
Batipuh	3.370,00	3.932,50	–	–
Batipuah Selatan	24,00	98,40	–	–
Pariangan	3.040,00	2.900,00	–	–
Rambatan	–	–	–	–
Lima Kaum	407,00	681,50	–	–
Tanjung Emas	–	–	–	–
Padang Ganting	–	–	–	–
Lintau Buo	–	–	–	–
Lintau Buo Utara	1.315,00	1.324,50	–	–
Sungayang	1.566,90	910,02	–	–
Sungai Tarab	3.808,00	3.720,00	–	–
Salimpaung	1.027,00	1.363,00	–	–
Tanjung Baru	5.480,00	3.622,50	–	–
Tanah Datar	47.841,90	41.334,42	–	–

Lanjutan Tabel/*Continued Table 5.1.2*

Kecamatan <i>District</i>	Cabai Keriting <i>Curly Chili</i>		Cabai Rawit <i>Chili/Cayenne Pepper</i>	
	2024	2025	2024	2025
(1)	(6)	(7)	(8)	(9)
X Koto	62.171,00	116.895,00	5.157,09	19.350,00
Batipuh	14.908,00	16.100,00	4.217,65	3.045,30
Batipuah Selatan	68,54	70,00	183,62	529,00
Pariangan	3.300,00	2.950,00	810,00	820,00
Rambatan	121,89	117,52	–	–
Lima Kaum	583,00	496,50	–	–
Tanjung Emas	2.731,80	7.492,87	134,76	1.466,76
Padang Ganting	195,00	217,70	420,00	233,00
Lintau Buo	1.668,10	1.142,70	1.782,50	1.425,10
Lintau Buo Utara	5.803,00	7.379,00	2.738,00	1.978,00
Sungayang	1.373,55	498,87	276,65	95,84
Sungai Tarab	4.616,80	5.205,00	2.918,00	4.488,50
Salimpaung	38.076,00	30.707,00	13.678,00	12.542,00
Tanjung Baru	6.876,50	3.637,75	–	–
Tanah Datar	142.493,18	192.909,91	32.316,27	45.973,50



Lanjutan Tabel/Continued Table 5.1.2

Kecamatan District	Kentang Potato		Kubis Cabbage		Tomat Tomato	
	2024	2025	2024	2025	2024	2025
(1)	(10)	(11)	(12)	(13)	(14)	(15)
X Koto	3.380,00	7.380,00	72.675,00	60.864,00	65.367,00	118.492,00
Batipuh	–	–	6.880,00	6.620,00	4.045,00	12.740,00
Batipuah Selatan	–	–	–	–	–	–
Pariangan	–	–	–	–	210,00	310,00
Rambatan	–	–	–	–	–	–
Lima Kaum	–	–	–	–	–	–
Tanjung Emas	–	–	–	–	–	–
Padang Ganting	–	–	–	–	–	–
Lintau Buo	–	–	–	–	–	–
Lintau Buo Utara	–	–	–	–	27.515,00	19.252,12
Sungayang	–	–	–	330,85	1.931,16	1.294,76
Sungai Tarab	–	–	–	–	15.602,00	15.120,00
Salimpaung	85,00	–	20.648,00	20.283,00	86.638,00	77.248,00
Tanjung Baru	3.130,00	2.080,00	15.700,00	12.140,00	6.060,00	4.640,00
Tanah Datar	6.595,00	9.460,00	115.903,00	100.237,85	207.368,16	249.096,88

Lanjutan Tabel/Continued Table 5.1.2

Kecamatan District	Bawang Putih Garlic		Bawang Daun Scallion		Ketimun Cucumber	
	2024	2025	2024	2025	2024	2025
(1)	(16)	(17)	(18)	(19)	(20)	(21)
X Koto	–	–	396.045,00	447.070,00	–	–
Batipuh	–	–	3.435,00	2.675,00	–	–
Batipuah Selatan	–	–	–	–	–	–
Pariangan	–	–	3.950,00	4.030,00	–	–
Rambatan	–	–	–	–	172,06	76,50
Lima Kaum	–	–	–	–	18,00	–
Tanjung Emas	–	–	–	–	3,50	–
Padang Ganting	–	–	–	–	–	–
Lintau Buo	–	–	–	–	–	–
Lintau Buo Utara	–	–	–	–	–	–
Sungayang	–	–	–	–	755,06	763,30
Sungai Tarab	–	–	5.350,00	3.940,00	6.420,00	6.421,00
Salimpaung	–	–	1.609,00	1.050,00	4.118,00	8.885,00
Tanjung Baru	–	–	5.500,00	4.460,00	–	–
Tanah Datar	–	–	415.889,00	463.225,00	11.486,62	16.145,80

Sumber/Source: Badan Pusat Statistik, Statistik Pertanian Hortikultura SPH-SBS/BPS-Statistics Indonesia, Agricultural Statistic for Horticulture SPH-SBS



Tabel
Table 5.1.3

**Luas Panen Tanaman Sayuran dan Buah-buahan Semusim
Menurut Jenis Tanaman di Kabupaten Tanah Datar (ha),
2022–2025**

***Harvested Area of Seasonal Vegetables and Fruits by Kind
of Plant in Tanah Datar Regency (ha), 2022–2025***

Jenis Tanaman <i>Kind of Plants</i>	2022	2023	2024	2025
(1)	(2)	(3)	(4)	(5)
Sayuran/<i>Vegetables:</i>				
Bawang Daun/ <i>Scallion</i>	2.977,00	3.106,00	3.456,50	3.361,00
Bawang Merah/ <i>Shallots</i>	566,65	403,55	453,55	414,15
Bawang Putih/ <i>Garlic</i>	4,50	–	–	–
Bayam/ <i>Spinach</i>	52,00	60,00	50,00	54,00
Buncis/ <i>String Bean</i>	1.178,00	1.291,50	1.336,70	1.329,21
Cabai Rawit/ <i>Chili/Cayenne Pepper</i>	462,25	385,60	450,60	748,67
Kacang Panjang/ <i>Long Beans</i>	68,80	68,65	59,80	53,50
Kangkung/ <i>Water Spinach</i>	54,00	54,75	53,00	46,15
Kembang Kol/ <i>Cauliflower</i>	975,00	1.056,00	973,00	765,20
Kentang/ <i>Potato</i>	184,00	49,00	54,00	66,80
Ketimun/ <i>Cucumber</i>	106,75	96,65	77,31	108,55
Kubis/ <i>Cabbage</i>	661,00	699,00	665,00	676,54
Labu Siam/ <i>Chayote</i>	258,00	203,00	288,00	312,70
Paprika/ <i>Bell Pepper</i>	–	–	–	–
Petsai/ <i>Sawi/Chinese Cabbage/mustard green</i>	2.866,00	3.523,00	3.334,00	3.442,72
Terung/ <i>Eggplant</i>	2.091,00	2.072,20	2.016,73	2.630,91
Tomat/ <i>Tomato</i>	1.297,00	1.263,25	1.180,05	1.321,10

Lanjutan Tabel/Continued Table 5.1.3

Jenis Tanaman/Kind of Plants	2022	2023	2024	2025
(1)	(2)	(3)	(4)	(5)
Wortel/Carrot	544,00	500,00	498,00	514,80
Cabai Besar/TW/Teropong/Chili/Big Chili	–	–	–	–
Cabai Keriting /Chili/Curly Chili	2.098,00	1.811,52	1.357,30	1.756,13
Jamur Tiram ¹ /King Oyster Mushroom ¹	14,00	13,00	18,00	13,00
Jamur Merang ¹ /Straw Mushroom ¹	–	–	–	–
Jamur Lainnya ¹ /Mushroom ¹	–	–	–	–
Buah-buahan/Fruits:				
Semangka/Watermelon	49,10	35,30	44,12	53,00
Stroberi/Strawberry	12,00	11,00	11,50	19,50
Melon/Melon	–	–	–	0,95

Catatan/Note: ¹Satuan luas panen dalam m²/The unit of harvested area is m²

Sumber/Source: Badan Pusat Statistik, Statistik Pertanian Hortikultura SPH-SBS/BPS-Statistics Indonesia, Agricultural Statistic for Horticulture SPH-SBS



Tabel
Table 5.1.4

**Produksi Tanaman Sayuran dan Buah-buahan Semusim
Menurut Jenis Tanaman di Kabupaten Tanah Datar
(kuintal), 2022–2025**
*Production of Seasonal Vegetables and Fruits by Kind of
Plant in Tanah Datar Regency (quintal), 2022–2025*

Jenis Tanaman Kind of Plants	2022	2023	2024	2025
(1)	(2)	(3)	(4)	(5)
Sayuran/Vegetables:				
Bawang Daun/ <i>Scallion</i>	357.850,00	434.656,50	415.889,00	463.225,00
Bawang Merah/ <i>Shallots</i>	64.131,20	41.433,20	47.841,90	41.334,42
Bawang Putih/ <i>Garlic</i>	135,00	–	–	–
Bayam/ <i>Spinach</i>	1.510,00	1.984,00	3.682,00	3.535,00
Buncis/ <i>String Bean</i>	149.948,00	194.986,00	179.560,13	181.042,21
Cabai Rawit/ <i>Chili/Cayenne Pepper</i>	25.526,20	28.014,35	32.316,27	45.973,50
Kacang Panjang/ <i>Long Beans</i>	5.240,70	5.397,95	5.373,82	4.522,65
Kangkung/ <i>Water Spinach</i>	3.332,00	3.277,00	2.120,00	2.078,63
Kembang Kol/ <i>Cauliflower</i>	82.065,00	81.369,50	84.944,00	79.317,00
Kentang/ <i>Potato</i>	31.425,00	6.960,00	6.595,00	9.460,00
Ketimun/ <i>Cucumber</i>	12.451,40	13.994,10	11.486,62	16.145,80
Kubis/ <i>Cabbage</i>	157.868,00	83.209,90	115.903,00	100.237,85
Labu Siam/ <i>Chayote</i>	144.289,00	137.718,00	112.519,00	148.874,80
Paprika/ <i>Bell Pepper</i>	–	–	–	–
Petsai/Sawi/ <i>Chinese Cabbage/mustard green</i>	394.809,00	151.016,00	185.495,00	210.246,20
Terung/ <i>Eggplant</i>	357.839,25	362.386,80	265.137,69	568.522,81
Tomat/ <i>Tomato</i>	205.843,00	193.344,00	207.368,16	249.096,88

Lanjutan Tabel/*Continued Table 5.1.4*

Jenis Tanaman/ <i>Kind of Plants</i>	2022	2023	2024	2025
(1)	(2)	(3)	(4)	(5)
Wortel/ <i>Carrot</i>	82.973,00	77.295,00	64.562,00	77.220,00
Cabai Besar/ <i>TW/Teropong/Chili/Big Chili</i>	–	–	–	–
Cabai Keriting/ <i>Chili/Curly Chili</i>	215.172,28	194.601,78	142.493,18	192.909,91
Jamur Tiram/ <i>King Oyster Mushroom</i>	12,12	0,24	2,82	1,01
Jamur Merang/ <i>Straw Mushroom</i>	–	–	–	–
Jamur Lainnya/ <i>Mushroom</i>	–	–	–	–
Buah-buahan/<i>Fruits:</i>				
Semangka/ <i>Watermelon</i>	7.537,60	5.420,20	6.320,32	7.415,00
Stroberi/ <i>Strawberry</i>	100,00	49,30	57,50	181,10
Melon/ <i>Melon</i>	–	–	–	110,56

Sumber/*Source:* Badan Pusat Statistik, Statistik Pertanian Hortikultura SPH-SBS/*BPS-Statistics Indonesia, Agricultural Statistic for Horticulture SPH-SBS*



Tabel
Table 5.1.5

Luas Panen Tanaman Biofarmaka Menurut Kecamatan dan Jenis Tanaman di Kabupaten Tanah Datar (m²), 2024 dan 2025

Harvested Area of Medicinal Plants by District and Kind of Plant in Tanah Datar Regency (m²), 2024 and 2025

Kecamatan <i>District</i>	Jahe <i>Ginger</i>		Laos/Lengkuas <i>Galanga</i>		Kencur <i>East Indian Galangal</i>	
	2024	2025	2024	2025	2024	2025
(1)	(2)	(3)	(4)	(5)	(6)	(7)
X Koto	890	2.231	–	–	–	–
Batipuh	7.902	9.902	95	120	–	–
Batipuah Selatan	–	–	–	–	–	–
Pariangan	2.300	900	–	–	–	–
Rambatan	6	200	3	200	–	–
Lima Kaum	100	100	–	–	–	–
Tanjung Emas	827	70	834	325	–	–
Padang Ganting	6	6	4	5	4	3
Lintau Buo	6.725	6.500	2.226	575	420	450
Lintau Buo Utara	15	24	23	12	20	15
Sungayang	1.700	650	575	290	–	–
Sungai Tarab	12.160	10.854	2.216	1.693	–	–
Salimpaung	48.450	29.182	1.259	1.014	–	–
Tanjung Baru	–	–	–	–	–	–
Tanah Datar	81.081	60.619	7.235	4.234	444	468

Lanjutan Tabel/*Continued Table 5.1.5*

Kecamatan <i>District</i>	Kunyit <i>Turmeric</i>		Kapulaga <i>Java Cardamom</i>		Mengkudu ¹ <i>Indian Mulberry¹</i>	
	2024	2025	2024	2025	2024	2025
(1)	(8)	(9)	(10)	(11)	(12)	(13)
X Koto	468	905	–	–	–	–
Batipuh	110	125	–	–	7	11
Batipuah Selatan	–	–	42.625	34.890	–	–
Pariangan	–	–	–	–	–	–
Rambatan	4	350	–	–	–	–
Lima Kaum	–	–	–	–	–	–
Tanjung Emas	1.800	570	600	160	–	–
Padang Ganting	14	8	440	390	–	–
Lintau Buo	7.050	6.775	2.850	5.550	1.525	1.525
Lintau Buo Utara	34	31	47	65	15	4
Sungayang	1.710	460	–	–	–	–
Sungai Tarab	1.352	807	51.390	43.403	83	19
Salimpaung	2.076	1.761	1.226	613	283	232
Tanjung Baru	–	–	–	–	–	–
Tanah Datar	14.618	11.792	99.178	85.071	1.913	1.791

Catatan/Note: ¹Satuan luas panen dalam pohon/*The unit of harvested area is tree*

Sumber/Source: Badan Pusat Statistik, Statistik Pertanian Hortikultura SPH-TBF/BPS-Statistics Indonesia, Agricultural Statistic for Horticulture SPH-TBF



Tabel
Table 5.1.6

Produksi Tanaman Biofarmaka Menurut Kecamatan dan Jenis Tanaman di Kabupaten Tanah Datar (kg), 2024 dan 2025
Production of Medicinal Plants by District and Kind of Plant in Tanah Datar Regency (kg), 2024 and 2025

Kecamatan <i>District</i>	Jahe <i>Ginger</i>		Laos/Lengkuas <i>Galanga</i>		Kencur <i>East Indian Galangal</i>	
	2024	2025	2024	2025	2024	2025
(1)	(2)	(3)	(4)	(5)	(6)	(7)
X Koto	19.884	42.569	–	–	–	–
Batipuh	25.208	52.756	300	395	–	–
Batipuah Selatan	–	–	–	–	–	–
Pariangan	3.700	1.800	–	–	–	–
Rambatan	9	240	9	380	–	–
Lima Kaum	200	100	–	–	–	–
Tanjung Emas	1.566	487	4.197	1.204	–	–
Padang Gating	38	24	28	7	8	5
Lintau Buo	24.175	24.950	12.675	3.125	910	675
Lintau Buo Utara	90	96	261	97	137	97
Sungayang	4.462	1.500	2.704	872	–	–
Sungai Tarab	15.033	19.549	7.412	6.171	–	–
Salimpaung	225.143	126.477	9.177	5.556	–	–
Tanjuang Baru	–	–	–	–	–	–
Tanah Datar	319.508	270.548	36.763	17.807	1.055	777

Lanjutan Tabel/*Continued Table 5.1.6*

Kecamatan <i>District</i>	Kunyit <i>Turmeric</i>		Kapulaga <i>Java Cardamom</i>		Mengkudu <i>Indian Mulberry</i>	
	2024	2025	2024	2025	2024	2025
(1)	(8)	(9)	(10)	(11)	(12)	(13)
X Koto	3.570	9.400	–	–	–	–
Batipuh	555	375	–	–	14	41
Batipuah Selatan	–	–	291.326	262.022	–	–
Pariangan	–	–	–	–	–	–
Rambatan	6	385	–	–	–	–
Lima Kaum	–	–	–	–	–	–
Tanjung Emas	2.887	756	2.100	1.050	–	–
Padang Ganting	39	14	1.690	1.285	–	–
Lintau Buo	26.335	15.710	29.525	9.380	13.725	17.112
Lintau Buo Utara	171	180	419	274	360	144
Sungayang	3.970	810	–	–	–	–
Sungai Tarab	3.485	1.632	79.260	65.950	188	47
Salimpaung	10.465	7.692	3.167	2.527	4.070	2.880
Tanjuang Baru	–	–	–	–	–	–
Tanah Datar	51.483	36.954	407.487	342.488	18.357	20.224

Sumber/*Source*: Badan Pusat Statistik, Statistik Pertanian Hortikultura SPH-TBF/BPS-*Statistics Indonesia, Agricultural Statistic for Horticulture SPH-TBF*



Tabel
Table 5.1.7

**Luas Panen Tanaman Biofarmaka Menurut Jenis Tanaman
di Kabupaten Tanah Datar (m²), 2022–2025**
**Harvested Area of Medicinal Plants by Kind of Plant in
Tanah Datar Regency (m²), 2022–2025**

Jenis Tanaman Kind of Plants	2022	2023	2024	2025
(1)	(2)	(3)	(4)	(5)
Jahe/ <i>Ginger</i>	158.839	91.663	81.081	60.619
Kapulaga/ <i>Java Cardamom</i>	78.587	60.302	99.178	85.071
Keji Beling/ <i>Verbenaceae</i>
Kencur/ <i>East Indian Galangal</i>	1.125	623	444	468
Kunyit/ <i>Turmeric</i>	26.202	27.648	14.618	11.792
Laos/ <i>Lengkuas/Galanga</i>	17.383	8.802	7.235	4.234
Lempuyang/ <i>Zingiber Aromaticum</i>	30	–	–	–
Lidah Buaya/ <i>Aloevera</i>	38	51	626	766
Mahkota Dewa ¹ / <i>Phaleria Macrocarpa</i> ¹	28	59	511	440
Mengkudu/ <i>Pace</i> ¹ / <i>Indian Mulberry</i> ¹	1.867	1.559	1.913	1.791
Sambiloto/ <i>King of Bitter</i>	285	2.317	390	388
Temuireng/ <i>Black Turmeric</i>	750	–	601	1
Temukunci/ <i>Chinese Keys</i>	–	–	–	–
Temulawak/ <i>Java Turmeric</i>	888	114	226	6
Jeruk Nipis ¹ / <i>Lime</i> ¹	13.259	14.939	12.971	9.490
Serai/ <i>Lemongrass</i>	12.162	13.192	6.757	4.310

Catatan/Note: ¹Satuan luas panen dalam pohon/*The unit of harvested area is tree*

Sumber/Source: Badan Pusat Statistik, Statistik Pertanian Hortikultura SPH-TBF/BPS-Statistics Indonesia, *Agricultural Statistic for Horticulture SPH-TBF*

Tabel
Table 5.1.8**Produksi Tanaman Biofarmaka Menurut Jenis Tanaman di Kabupaten Tanah Datar (kg), 2022–2025**
Production of Medicinal Plants by Kind of Plant in Tanah Datar Regency (kg), 2022–2025

Jenis Tanaman <i>Kind of Plants</i>	2022	2023	2024	2025
(1)	(2)	(3)	(4)	(5)
Jahe/ <i>Ginger</i>	526.674	263.151	319.508	270.548
Kapulaga/ <i>Java Cardamom</i>	117.110	398.353	407.487	342.488
Keji Beling/ <i>Verbenaceae</i>
Kencur/ <i>East Indian Galangal</i>	863	1.403	1.055	777
Kunyit/ <i>Turmeric</i>	93.595	72.753	51.483	36.954
Laos/Lengkuas/ <i>Galanga</i>	118.672	53.901	36.763	17.807
Lempuyang/ <i>Zingiber Aromaticum</i>	195	–	–	–
Lidah Buaya/ <i>Aloevera</i>	412	599	2.009	2.382
Mahkota Dewa ¹ / <i>Phaleria Macrocarpa</i> ¹	660	1.092	17.997	15.741
Mengkudu/Pace ¹ / <i>Indian Mulberry</i> ¹	31.063	17.970	18.357	20.224
Sambiloto/ <i>King of Bitter</i>	580	752	507	1.504
Temuireng/ <i>Black Turmeric</i>	750	–	603	1
Temukunci/ <i>Chinese Keys</i>	–	–	–	–
Temulawak/ <i>Java Turmeric</i>	1.467	303	404	27
Jeruk Nipis ¹ / <i>Lime</i> ¹	242.558	262.983	231.503	176.105
Serai/ <i>Lemongrass</i>	53.431	51.318	30.693	17.692

Catatan/Note: ¹Satuan luas panen dalam pohon/*The unit of harvested area is tree*

Sumber/Source: Badan Pusat Statistik, Statistik Pertanian Hortikultura SPH-TBF/BPS-Statistics Indonesia, Agricultural Statistic for Horticulture SPH-TBF



Tabel
Table 5.1.9

Luas Panen Tanaman Hias Menurut Kecamatan dan Jenis Tanaman di Kabupaten Tanah Datar (m²), 2024 dan 2025
Harvested Area of Ornamental Plants by District and Kind of Plant in Tanah Datar Regency (m²), 2024 and 2025

Kecamatan <i>District</i>	Angrek Pot/ <i>Pot Orchid</i>		Angrek Potong/ <i>Cut Orchid</i>	
	2024	2025	2024	2025
(1)	(2)	(3)	(4)	(5)
X Koto	–	–	227	202
Batipuh	–	–	19	24
Batipuah Selatan	–	–	–	–
Pariangan	–	–	–	–
Rambatan	–	–	–	–
Lima Kaum	–	–	3	1
Tanjung Emas	–	–	–	–
Padang Ganting	–	–	–	–
Lintau Buo	–	–	–	–
Lintau Buo Utara	–	–	–	–
Sungayang	–	–	–	–
Sungai Tarab	54	30	–	–
Salimpaung	–	–	–	–
Tanjuang Baru	–	–	–	–
Tanah Datar	54	30	249	227

Lanjutan Tabel/*Continued Table* 5.1.9

Kecamatan <i>District</i>	Krisan/ <i>Chrysantemum</i>		Mawar/ <i>Rose</i>	
	2024	2025	2024	2025
(1)	(6)	(7)	(8)	(9)
X Koto	–	–	189	153
Batipuh	–	–	31	28
Batipuah Selatan	–	–	–	–
Pariangan	–	–	–	–
Rambatan	–	–	–	–
Lima Kaum	–	–	3	–
Tanjung Emas	–	–	–	–
Padang Ganting	–	–	–	–
Lintau Buo	–	–	–	–
Lintau Buo Utara	–	–	–	–
Sungayang	–	–	–	–
Sungai Tarab	–	–	21	3
Salimpaung	–	–	3	–
Tanjuang Baru	–	–	–	–
Tanah Datar	–	–	247	184

Lanjutan Tabel/*Continued Table* 5.1.9

Kecamatan <i>District</i>	Sedap Malam/ <i>Tuberose</i>		Melati/ <i>Jasmine</i>		Pakis/ <i>Leather Leaf Fern</i>	
	2024	2025	2024	2025	2024	2025
(1)	(10)	(11)	(12)	(13)	(14)	(15)
X Koto	125	155	142	45	145	106
Batipuh	–	–	65	67	77	67
Batipuah Selatan	–	–	–	–	–	–
Pariangan	–	–	–	–	–	–
Rambatan	–	–	–	–	–	–
Lima Kaum	–	–	–	–	–	–
Tanjung Emas	–	–	–	–	–	–
Padang Ganting	–	–	–	–	–	–
Lintau Buo	–	–	–	–	–	–
Lintau Buo Utara	–	–	–	–	–	–
Sungayang	–	–	–	–	–	–
Sungai Tarab	–	–	17	1	18	4
Salimpaung	–	–	–	–	–	–
Tanjuang Baru	–	–	–	–	–	–
Tanah Datar	125	155	224	113	240	177

Sumber/*Source*: Badan Pusat Statistik, Statistik Pertanian Hortikultura SPH-TH/*BPS-Statistics Indonesia, Agricultural Statistik for Horticulture SPH-TH*

Tabel
Table 5.1.10

Produksi Tanaman Hias Menurut Kecamatan dan Jenis Tanaman di Kabupaten Tanah Datar (tangkai), 2024 dan 2025

Production of Ornamental Plants by District and Kind of Plant in Tanah Datar Regency (stalks), 2024 and 2025

Kecamatan District	Angrek Pot ¹ /Pot Orchid ¹		Anggrek Potong/Cut Orchid	
	2024	2025	2024	2025
(1)	(2)	(3)	(4)	(5)
X Koto	–	–	1.398	1.502
Batipuh	–	–	213	344
Batipuah Selatan	–	–	–	–
Pariangan	–	–	–	–
Rambatan	–	–	–	–
Lima Kaum	–	–	13	1
Tanjung Emas	–	–	–	–
Padang Ganting	–	–	–	–
Lintau Buo	–	–	–	–
Lintau Buo Utara	–	–	–	–
Sungayang	–	–	–	–
Sungai Tarab	96	51	–	–
Salimpaung	–	–	–	–
Tanjuang Baru	–	–	–	–
Tanah Datar	96	51	1.624	1.847

Lanjutan Tabel/*Continued Table* 5.1.10

Kecamatan <i>District</i>	Krisan/ <i>Chrysantemum</i>		Mawar/ <i>Rose</i>	
	2024	2025	2024	2025
(1)	(6)	(7)	(8)	(9)
X Koto	–	–	448	637
Batipuh	–	–	80	193
Batipuah Selatan	–	–	–	–
Pariangan	–	–	–	–
Rambatan	–	–	–	–
Lima Kaum	–	–	3	–
Tanjung Emas	–	–	–	–
Padang Ganting	–	–	–	–
Lintau Buo	–	–	–	–
Lintau Buo Utara	–	–	–	–
Sungayang	–	–	–	–
Sungai Tarab	–	–	85	15
Salimpaung	–	–	9	–
Tanjuang Baru	–	–	–	–
Tanah Datar	–	–	625	845

Lanjutan Tabel/*Continued Table* 5.1.10

Kecamatan <i>District</i>	Sedap Malam/ <i>Tuberose</i>		Melati ² / <i>Jasmine</i> ²		Pakis ¹ / <i>Leather Leaf Fern</i> ¹	
	2024	2025	2024	2025	2024	2025
(1)	(10)	(11)	(12)	(13)	(14)	(15)
X Koto	372	524	128	73	286	235
Batipuh	–	–	71	132	1.089	350
Batipuah Selatan	–	–	–	–	–	–
Pariangan	–	–	–	–	–	–
Rambatan	–	–	–	–	–	–
Lima Kaum	–	–	–	–	–	–
Tanjung Emas	–	–	–	–	–	–
Padang Ganting	–	–	–	–	–	–
Lintau Buo	–	–	–	–	–	–
Lintau Buo Utara	–	–	–	–	–	–
Sungayang	–	–	–	–	–	–
Sungai Tarab	–	–	43	12	60	6
Salimpaung	–	–	–	–	–	–
Tanjuang Baru	–	–	–	–	–	–
Tanah Datar	372	524	242	217	1.435	591

Catatan/*Note*: ¹Satuan produksi dalam pohon/*The unit of production is tree*

²Satuan produksi dalam kg/*The unit of production is kg*

Sumber/*Source*: Badan Pusat Statistik, Statistik Pertanian Hortikultura SPH-TH/BPS-*Statistics Indonesia, Agricultural Statistik for Horticulture SPH-TH*



Tabel
Table 5.1.11

**Luas Panen Tanaman Hias Menurut Jenis Tanaman di
Kabupaten Tanah Datar (m²), 2022–2025**
**Harvested Area of Ornamental Plants by Kind of Plant in
Tanah Datar Regency (m²), 2022–2025**

Jenis Tanaman Kind of Plants	2022	2023	2024	2025
(1)	(2)	(3)	(4)	(5)
Anthurium Bunga/ <i>Flamingo Lily Flower</i>	550	532	636	536
<i>Dracaena/Dracaena</i>	104	113	112	97
Hanjuang/ <i>Cordyline</i>	7	2	–	–
Herbras/ <i>Gerbera</i>	173	117	122	140
Krisan/ <i>Chrysantemum</i>	–	–	–	–
Mawar/ <i>Rose</i>	414	277	247	184
Melati/ <i>Jasmine</i>	296	231	224	113
Pakis/ <i>Leather Leaf Fern</i>	255	225	240	177
Palem/ <i>Palm</i>	48	61	53	97
Pedang-Pedangan/ <i>Sansevieria</i>	324	231	223	286
Philodendron/ <i>Philodendron</i>	96	67	94	101
Pisang-Pisangan/ <i>Heliconia</i>	135	130	127	47
Sedap Malam/ <i>Tuberose</i>	220	130	125	155
Soka/ <i>Ixora</i>	20	20	25	12
Sri Rejeki/ <i>Aglaonema</i>	482	411	409	172
Anggrek Pot/ <i>Potted Orchid</i>	26	18	54	30
Anggrek Potong/ <i>Cut Orchid</i>	357	230	249	227
Bromelia/ <i>Bromelia</i>	11	6	3	–
Bugenvil/ <i>Bugenvil</i>	5	4	2	–
Puring/ <i>Croton</i>	–	–	–	–

Sumber/Source: Badan Pusat Statistik, Statistik Pertanian Hortikultura SPH-TH/BPS-Statistics Indonesia, *Agricultural Statistik for Horticulture SPH-TH*

Tabel
Table 5.1.12

**Produksi Tanaman Hias Menurut Jenis Tanaman di
Kabupaten Tanah Datar (tangkai), 2022–2025**
**Production of Ornamental Plants by Kind of Plant n Tanah
Datar Regency (stalks), 2022–2025**

Jenis Tanaman Kind of Plants	2022	2023	2024	2025
(1)	(2)	(3)	(4)	(5)
Anthurium Bunga ² /Flamingo Lily Flower ²	2.200	1.865	3.374	3.073
Dracaena ² /Dracaena ²	305	359	181	385
Hanjuang ² /Cordyline ²	163	26	–	–
Herbras/Gerbera	1.191	719	854	607
Krisan/Chrysantemum	–	–	–	–
Mawar/Rose	1.763	847	625	845
Melati ¹ /Jasmine ¹	3.032	356	242	217
Pakis ² /Leather Leaf Fern ²	1.817	825	1.435	591
Palem ² /Palm ²	56	61	53	112
Pedang-Pedangan ² /Sansevieria ²	800	498	244	727
Philodendron ² /Philodendron ²	1.121	544	153	646
Pisang-Pisangan ² /Heliconia ²	681	495	556	199
Sedap Malam/Tuberose	458	283	372	524
Soka ² /Ixora ²	60	60	56	26
Sri Rejeki ² /Aglaonema ²	775	579	1.009	264
Anggrek Pot ² /Potted Orchid ²	314	55	96	51
Anggrek Potong/Cut Orchid	2.655	1.649	1.624	1.847
Bromelia ² /Bromelia ²	179	106	9	–
Bugenvil ² /Bugenvil ²	98	55	24	–
Puring ² /Croton ²	–	–	–	–

Catatan/Note: ¹ Satuan produksi dalam kg/The unit of production are kg

² Satuan produksi dalam pohon/The unit of production are tree

Sumber/Source: Badan Pusat Statistik, Statistik Pertanian Hortikultura SPH-TH/BPS-Statistics Indonesia, Agricultural Statistik for Horticulture SPH-TH



Tabel
Table 5.1.13

Produksi Buah-buahan Menurut Kecamatan dan Jenis Tanaman di Kabupaten Tanah Datar (kuintal), 2024 dan 2025

Production of Fruits by District and Kind of Plant in Tanah Datar Regency (kuintal), 2024 and 2025

Kecamatan <i>District</i>	Mangga/Mango		Durian/Durian	
	2024	2025	2024	2025
(1)	(2)	(3)	(4)	(5)
X Koto	–	–	8.864,00	1.790,00
Batipuh	583,00	5.847,00	29.765,00	2.215,00
Batipuah Selatan	4.205,00	782,00	1.642,00	5.268,00
Pariangan	–	75,00	610,00	960,00
Rambatan	1.873,00	144,00	2.996,00	7.995,00
Lima Kaum	45,00	18,00	3.062,00	10.218,75
Tanjung Emas	–	–	90,00	80,00
Padang Ganting	674,00	1.280,00	1.340,00	644,00
Lintau Buo	–	116,00	104,44	–
Lintau Buo Utara	–	–	2.085,00	18.295,00
Sungayang	–	669,93	16.336,80	101.109,50
Sungai Tarab	434,70	18,50	424,00	816,67
Salimpaung	383,00	1.585,00	6.341,00	12.311,00
Tanjung Baru	161,65	–	5.452,25	37.075,00
Tanah Datar	8.359,35	10.535,43	79.112,49	198.777,92

Lanjutan Tabel/*Continued Table* 5.1.13

Kecamatan <i>District</i>	Jeruk Siam/ <i>Orange/Tangerine</i>		Pisang/ <i>Banana</i>	
	2024	2025	2024	2025
(1)	(6)	(7)	(8)	(9)
X Koto	18.970,00	1.590,25	3.697,00	2.164,00
Batipuh	1.140,00	2.822,00	2.245,90	15.262,90
Batipuah Selatan	891,00	575,00	5.439,00	7.201,00
Pariangan	330,00	1.600,00	310,00	330,00
Rambatan	–	116,00	104,40	36,40
Lima Kaum	–	–	53,00	117,00
Tanjung Emas	–	–	114,00	108,00
Padang Ganting	–	–	351,50	419,90
Lintau Buo	1.479,00	257,50	142,00	435,00
Lintau Buo Utara	1.879,00	3.523,50	27.883,00	11.328,00
Sungayang	945,93	705,93	1.991,23	687,58
Sungai Tarab	509,00	425,40	489,80	547,28
Salimpaung	5.886,00	7.356,00	10.184,00	13.493,00
Tanjung Baru	648,95	261,37	2.432,46	10.127,94
Tanah Datar	32.678,88	19.232,95	55.437,29	62.258,00

Lanjutan Tabel/*Continued Table* 5.1.13

Kecamatan <i>District</i>	Pepaya/Papaya		Salak/Snakefruit	
	2024	2025	2024	2025
(1)	(10)	(11)	(12)	(13)
X Koto	–	–	–	–
Batipuh	346,00	513,90	–	–
Batipuah Selatan	1.667,00	1.606,00	–	–
Pariangan	–	–	–	–
Rambatan	202,00	153,00	–	–
Lima Kaum	138,00	267,00	–	510,00
Tanjung Emas	131,00	40,00	–	–
Padang Ganting	1.483,00	1.106,00	–	–
Lintau Buo	892,80	936,60	–	–
Lintau Buo Utara	856,40	709,00	–	–
Sungayang	107,17	181,01	–	–
Sungai Tarab	14.417,00	441,07	–	–
Salimpaung	1.315,00	1.693,00	–	–
Tanjuang Baru	–	–	–	–
Tanah Datar	21.555,37	7.646,58	–	510,00

Lanjutan Tabel/*Continued Table* 5.1.13

Kecamatan <i>District</i>	Sawo/Sapodila/ <i>Sawo</i>		Sirsak/ <i>Soursoup</i>	
	2024	2025	2024	2025
(1)	(10)	(11)	(12)	(13)
X Koto	–	–	54,55	128,70
Batipuh	20.373,00	21.296,00	297,00	45,00
Batipuah Selatan	146.478,00	106.611,00	83,90	1.545,00
Pariangan	–	–	–	–
Rambatan	7.994,40	2.789,50	–	–
Lima Kaum	105,00	–	–	–
Tanjung Emas	–	–	–	–
Padang Ganting	782,00	496,00	1.447,50	962,75
Lintau Buo	1.436,00	569,00	215,00	30,00
Lintau Buo Utara	153,00	–	–	–
Sungayang	2.457,32	7.242,10	237,53	220,10
Sungai Tarab	125,80	152,00	132,80	129,40
Salimpaung	2.067,00	2.167,00	319,40	253,00
Tanjung Baru	84,50	215,00	118,00	358,00
Tanah Datar	182.056,02	141.537,60	2.905,68	3.671,95

Sumber/*Source*: Badan Pusat Statistik, Statistik Pertanian Hortikultura SPH-BST/*BPS-Statistics Indonesia, Agricultural Statistic for Horticulture SPH-BST*



Tabel
Table 5.1.14

Produksi Buah-buahan dan Sayuran Tahunan Menurut Jenis Tanaman di Kabupaten Tanah Datar (kuintal), 2022–2025
Production of Annual Fruits and Vegetables by Kind of Plant in Tanah Datar Regency (quintal), 2022–2025

Jenis Tanaman/Kind of Plants	2022	2023	2024	2025
(1)	(2)	(3)	(4)	(5)
Buah-buahan/Fruits:				
Alpukat/Avocado	105.416,65	132.584,96	154.807,15	226.575,82
Anggur/Grape	–	–	–	–
Apel/Apple	–	–	–	–
Belimbing/Star Fruit	79,38	222,55	300,60	101,96
Buah Naga/Hylocereus Polyrhizus	3.895,93	628,31	2.704,80	2.449,00
Duku/Langsar/Kokosan/Duku	983,10	2,40	578,00	1.351,00
Durian/Durian	227.975,33	50.686,20	79.112,49	198.777,92
Jambu Air/Water Apple	1.308,20	1.249,15	1.042,12	2.242,41
Jambu Biji/Guava	2.596,72	2.239,58	2.460,28	4.412,53
Jeruk Besar/Pomelo	3,10	–	–	–
Jeruk Lemon/Lemon	131,50	82,60	155,00	84,00
Jeruk Siam/Kepron/Orange/Tangerine	56.566,50	56.243,70	32.678,88	19.232,95
Lengkeng/Dimocarpus Longan	248,38	85,35	84,50	93,60
Mangga/Mango	14.932,91	7.345,04	8.359,35	21.952,35
Manggis/Mangosteen	19.886,28	3.852,50	2.732,90	10.535,43
Nenas/Pineapple	36,10	53,53	140,76	46,88
Nangka/Cempedak/Jackfruit	2.754,84	2.110,75	2.429,07	1.053,08
Pepaya/Papaya	17.894,39	23.718,13	21.555,37	7.646,58

Lanjutan Tabel/*Continued Table* 5.1.14

Jenis Tanaman/ <i>Kind of Plants</i>	2022	2023	2024	2025
(1)	(2)	(3)	(4)	(5)
Pisang/ <i>Banana</i>	154.455,19	210.332,38	55.437,29	62.258,00
Rambutan/ <i>Rambutan</i>	5.922,85	1.623,22	10.883,30	4.415,50
Salak/ <i>Snakefruit</i>	–	–	–	510,00
Sawo/ <i>Sapodilla/Sawo</i>	71.129,42	41.092,64	182.056,02	141.537,60
Sirsak/ <i>Soursop</i>	7.569,66	2.088,70	2.905,68	3.671,95
Sukun/ <i>Breadfruit</i>	212,18	38,66	99,15	175,55
Sayuran/<i>Vegetables:</i>				
Melinjo/ <i>Gnetum/Melinjo</i>	821,60	469,48	662,83	398,35
Petai/ <i>Twisted Cluster Bean</i>	15.919,96	10.536,92	16.596,36	15.946,38
Jengkol/ <i>Jengkol</i>	4.385,32	7.384,88	5.395,15	8.470,50

Sumber/*Source:* Badan Pusat Statistik, Statistik Pertanian Hortikultura SPH-BST/BPS-*Statistics Indonesia, Agricultural Statistic for Horticulture SPH-BST*



5.2 PERKEBUNAN ESTATE CROPS

Tabel 5.2.1 Luas Areal Tanaman Perkebunan Menurut Kecamatan dan Jenis Tanaman di Kabupaten Tanah Datar (ha), 2024 dan 2025
Planted Area of Estate Crops by District and Type of Crops in Tanah Datar Regency (ha), 2024 and 2025

Kecamatan District	Kelapa/Coconut		Karet/Rubber	
	2024	2025	2024	2025
(1)	(2)	(3)	(4)	(5)
X Koto	6,00	6,00	–	–
Batipuh	233,00	233,00	–	–
Batipuah Selatan	65,25	60,35	5,00	5,00
Pariangan	70,00	70,00	–	–
Rambatan	410,25	410,25	114,50	114,50
Lima Kaum	31,00	31,00	28,00	28,00
Tanjung Emas	241,00	241,00	834,25	834,25
Padang Ganting	329,00	329,00	1519,75	1.519,75
Lintau Buo	154,00	154,00	2521,00	2.521,00
Lintau Buo Utara	297,00	297,00	879,00	879,00
Sungayang	61,00	61,00	17,00	17,00
Sungai Tarab	73,00	73,00	–	–
Salimpaung	70,00	70,00	–	–
Tanjung Baru	42,00	42,00	–	–
Tanah Datar	2.082,50	2.077,60	5918,50	5.918,50

Lanjutan Tabel/*Continued Table 5.2.1*

Kecamatan <i>District</i>	Kopi Arabica/ <i>Arabica Coffee</i>		Kakao/ <i>Cocoa</i>	
	2024	2025	2024	2025
(1)	(6)	(7)	(8)	(9)
X Koto	53,00	53,00	9,00	9,00
Batipuh	12,00	12,00	84,75	84,55
Batipuah Selatan	5,50	5,50	209,00	207,00
Pariangan	19,25	19,25	59,75	59,75
Rambatan	–	–	1.337,75	1.337,75
Lima Kaum	–	–	69,75	69,75
Tanjung Emas	–	1,00	142,25	142,25
Padang Ganting	–	–	166,00	166,00
Lintau Buo	–	–	112,00	112,00
Lintau Buo Utara	44,00	44,00	814,50	814,50
Sungayang	43,00	43,00	410,50	410,50
Sungai Tarab	1,00	1,00	157,35	157,35
Salimpaung	66,00	66,00	135,50	135,50
Tanjuang Baru	–	–	184,25	184,25
Tanah Datar	243,75	244,75	3.892,35	3.890,15

Lanjutan Tabel/*Continued Table* 5.2.1

Kecamatan <i>District</i>	Tebu/ <i>Sugar cane</i>		Tembakau/ <i>Tobacco</i>		Kelapa Sawit/ <i>Palm</i>	
	2024	2025	2024	2025	2024	2025
(1)	(10)	(11)	(12)	(13)	(14)	(15)
X Koto	258,00	257,00	–	–	–	–
Batipuh	–	–	–	–	–	–
Batipuah Selatan	–	–	–	–	–	–
Pariangan	–	–	–	–	–	–
Rambatan	–	–	–	–	–	–
Lima Kaum	–	–	–	–	–	–
Tanjung Emas	–	–	–	–	11,00	10,50
Padang Ganting	–	–	–	–	–	–
Lintau Buo	–	–	–	–	12,75	12,75
Lintau Buo Utara	3.077,00	3.077,00	46,50	43,50	–	8,00
Sungayang	55,00	55,00	–	–	–	–
Sungai Tarab	–	–	10,50	8,00	–	–
Salimpaung	158,75	158,75	13,65	14,00	–	–
Tanjung Baru	65,80	65,80	21,35	27,00	–	–
Tanah Datar	3.614,55	3.613,55	92,00	92,50	23,75	31,25

Sumber/*Source*: Dinas Pertanian Kabupaten Tanah Datar/*Department of Agriculture of Tanah Datar Regency*

Tabel
Table 5.2.2

Produksi Perkebunan Menurut Kecamatan dan Jenis Tanaman di Kabupaten Tanah Datar (ton), 2024 dan 2025
Production of Estates by District and Type of Crops in Tanah Datar Regency (ton), 2024 and 2025

Kecamatan District	Kelapa/Coconut		Karet/Rubber	
	2024	2025	2024	2025
(1)	(2)	(3)	(4)	(5)
X Koto	3,00	...	–	–
Batipuh	196,00	...	–	–
Batipuah Selatan	58,00	...	3,30	3,25
Pariangan	70,00	...	–	–
Rambatan	428,00	...	62,00	67,00
Lima Kaum	28,00	...	22,00	22,25
Tanjung Emas	251,00	...	998,00	1.024,50
Padang Ganting	278,00	...	1.898,00	1.914,00
Lintau Buo	138,00	...	3.195,00	3.194,00
Lintau Buo Utara	273,00	...	1.075,45	1.099,00
Sungayang	67,00	...	13,00	14,00
Sungai Tarab	74,00	...	–	–
Salimpaung	65,00	...	–	–
Tanjuang Baru	37,00	...	–	–
Tanah Datar	1.966,00	...	7.266,75	7.338,00

Lanjutan Tabel/*Continued Table 5.2.2*

Kecamatan <i>District</i>	Kopi Arabica/ <i>Arabica Coffee</i>		Kakao/ <i>Cocoa</i>	
	2024	2025	2024	2025
(1)	(6)	(7)	(8)	(9)
X Koto	16,00	15,50	6,00	6,50
Batipuh	2,50	3,00	72,50	72,75
Batipuah Selatan	–	–	187,00	185,25
Pariangan	9,00	10,00	55,00	55,25
Rambatan	–	–	1.620,00	1.643,00
Lima Kaum	–	–	65,00	65,00
Tanjung Emas	–	–	138,50	138,50
Padang Ganting	–	–	163,00	163,50
Lintau Buo	–	–	109,00	109,50
Lintau Buo Utara	12,50	14,00	823,00	823,00
Sungayang	21,00	21,75	475,00	475,00
Sungai Tarab	0,75	0,75	147,00	147,00
Salimpaung	25,00	27,00	114,00	115,75
Tanjuang Baru	–	–	179,00	179,00
Tanah Datar	86,75	92,00	4.154,00	4.179,00

Lanjutan Tabel/*Continued Table* 5.2.2

Kecamatan <i>District</i>	Tebu/ <i>Sugar cane</i>		Tembakau/ <i>Tobacco</i>		Kelapa Sawit/ <i>Palm</i>	
	2024	2025	2024	2025	2024	2025
(1)	(10)	(11)	(12)	(13)	(14)	(15)
X Koto	227,00	226,00	–	–	–	–
Batipuh	–	–	–	–	–	–
Batipuah Selatan	–	–	–	–	–	–
Pariangan	–	–	–	–	–	–
Rambatan	–	–	–	–	–	–
Lima Kaum	–	–	–	–	–	–
Tanjung Emas	–	–	–	–	7,15	7,20
Padang Ganting	–	–	–	–	–	–
Lintau Buo	–	–	–	–	9,36	9,50
Lintau Buo Utara	4.292,50	4.314,50	23,50	24,50	–	–
Sungayang	111,00	121,00	–	–	–	–
Sungai Tarab	–	–	6,60	4,10	–	–
Salimpaung	227,50	237,00	7,40	8,25	–	–
Tanjuang Baru	127,00	135,25	16,50	17,35	–	–
Tanah Datar	4.985,00	5.033,75	54,00	54,20	16,51	16,70

Sumber/*Source*: Dinas Pertanian Kabupaten Tanah Datar/*Department of Agriculture of Tanah Datar Regency*



Tabel
Table 5.2.3

Luas Areal Tanaman Perkebunan Rakyat Menurut Jenis Tanaman di Kabupaten Tanah Datar (ha), 2021–2025
Planted Area of Smallholders Estates by Type of Crops in Tanah Datar Regency (ha), 2021–2025

Jenis Tanaman Type of Crops	2021	2022	2023	2024	2025
(1)	(2)	(3)	(4)	(5)	(6)
Tanaman perkebunan tahunan/Permanent estate crops					
Karet/Rubber	5.947,15	5.937,53	5.922,75	5.918,50	5.918,50
Kelapa/Coconut	2.044,80	2.083,45	2.068,75	2.082,50	2.077,33
Kopi Arabika/Arabica Coffee	123,25	229,10	237,75	243,75	244,75
Kopi Robusta/Robusta Coffee	1.431,50	1.378,25	1.342,25	1.346,50	1.323,29
Kakao/Cocoa	3.958,25	3.940,75	3.897,30	3.892,35	3.890,15
Jambu Air/Water Rose Apple	153,75	158,46	155,37	155,29	152,52
Jambu Biji/Guava	78,03	75,34	75,05	77,68	75,79
Pala/Nutmeg	82,00	94,10	105,00	103,75	98,75
Kemiri/Candle Nut	368,25	369,00	376,10	376,60	375,60
Kelapa Sawit/Palm	7,50	7,75	11,00	23,75	31,25
Tanaman perkebunan semusim/Temporary estate crops					
Tebu/Sugar cane	3.719,00	3.675,00	3.632,30	3.614,55	3.613,55
Tembakau/Tobacco	94,30	90,00	91,00	92,00	92,50

Sumber/Source: Dinas Pertanian Kabupaten Tanah Datar/Department of Agriculture of Tanah Datar Regency

Tabel
Table 5.2.4

Produksi Perkebunan Rakyat Menurut Jenis Tanaman di Kabupaten Tanah Datar (ton), 2021–2025
Production of Smallholder Estate Crops by Type of Crops in Tanah Datar Regency (ton), 2021–2025

Jenis Tanaman Type of Crops	2021	2022	2023	2024	2025
(1)	(2)	(3)	(4)	(5)	(6)
Tanaman perkebunan tahunan/Permanent estate crops					
Karet/Rubber	7.059,75	7.157,50	7.229,30	7.266,75	7.338,00
Kelapa/Coconut	1.961,99	1.962,24	1.964,00	1.966,00	1.965,00
Kopi Arabika/Arabica Coffee	50,02	66,39	78,75	86,75	92,00
Kopi Robusta/Robusta Coffee	1.271,48	1.272,03	1.273,22	1.273,25	1.273,60
Kakao/Cocoa	4.077,30	4.090,97	4.132,00	4.154,00	4.179,00
Jambu Air/Water Rose Apple	73,71	130,82	124,92	104,21	224,24
Jambu Biji/Guava	106,85	259,67	223,96	246,03	441,25
Pala/Nutmeg	33,22	34,61	36,71	37,00	36,50
Kemiri/Candle Nut	150,45	151,89	162,60	163,75	163,00
Kelapa Sawit/Palm	–	3,50	4,97	16,51	16,70
Tanaman perkebunan semusim/Temporary estate crops					
Tebu/Sugar cane	4.891,50	4.910,00	4.959,50	4.985,00	5.033,75
Tembakau/Tobacco	55,40	52,30	53,35	54,00	54,20

Sumber/Source: Dinas Pertanian Kabupaten Tanah Datar/Department of Agriculture of Tanah Datar Regency



5.3 TANAMAN PANGAN FOOD CROPS

Tabel 5.3.1 Luas Panen Tanaman Pangan Menurut Kecamatan dan Jenis Tanaman di Kabupaten Tanah Datar (ha), 2024 dan 2025
Harvested Area of Food Crops by District and Type of Crops in Tanah Datar Regency (ha), 2024 and 2025

Kecamatan District	Padi Paddy		Jagung Corn	
	2024 ¹	2025 ¹	2024	2025
(1)	(2)	(3)	(4)	(5)
X Koto	33,00	8,50
Batipuh	52,00	29,50
Batipuah Selatan	37,00	20,00
Pariangan	54,00	39,00
Rambatan	542,00	329,50
Lima Kaum	184,00	128,50
Tanjung Emas	53,00	111,05
Padang Ganting	104,00	55,00
Lintau Buo	249,00	162,00
Lintau Buo Utara	722,00	439,00
Sungayang	76,00	87,00
Sungai Tarab	534,00	717,00
Salimpaung	470,00	413,50
Tanjuang Baru	156,00	147,00
Tanah Datar	32.569,00	27.728,00	3.266,00	2.686,55

Lanjutan Tabel/Continued Table 5.3.1

Kecamatan District	Ubi Kayu Cassava		Ubi Jalar Sweet Potatoes		Kacang Tanah Peanuts	
	2024	2025	2024	2025	2024	2025
(1)	(6)	(7)	(8)	(9)	(10)	(11)
X Koto	–	–	69,00	5,00	–	–
Batipuh	–	–	38,00	26,00	37,00	28,00
Batipuah Selatan	–	–	–	–	8,00	12,00
Pariangan	–	–	825,00	735,00	38,00	34,00
Rambatan	114,00	127,00	–	–	6,00	3,00
Lima Kaum	1,00	–	3,00	9,00	1,00	–
Tanjung Emas	10,00	6,00	–	–	–	–
Padang Ganting	5,00	5,00	–	–	–	–
Lintau Buo	7,00	6,00	4,00	6,00	2,00	2,00
Lintau Buo Utara	90,00	78,00	172,00	120,00	55,00	32,00
Sungayang	18,00	27,00	45,00	39,00	16,00	20,00
Sungai Tarab	73,00	78,00	81,00	46,00	69,00	42,00
Salimpaung	12,00	9,00	214,00	203,00	127,00	136,00
Tanjung Baru	23,00	26,00	53,00	46,00	43,00	34,00
Tanah Datar	353,00	362,00	1.504,00	1.235,00	402,00	343,00

Catatan/Note: ¹Luas Panen Padi Bersumber dari BRS No.11/02/13/Th XXIX 2 Februari 2026/Harvested Area of Paddy Sourced from BRS No. 11/02/13/Th XXIX February 2, 2026

Sumber/Source: Dinas Pertanian Kabupaten Tanah Datar/Department of Agriculture of Tanah Datar Regency



Tabel
Table 5.3.2

Produksi Tanaman Pangan Menurut Kecamatan dan Jenis Tanaman di Kabupaten Tanah Datar (ton), 2024 dan 2025
Production of Food Crops by District and Type of Crops in Tanah Datar Regency (ton), 2024 and 2025

Kecamatan District	Padi Paddy		Jagung Corn	
	2024 ¹	2025 ¹	2024	2025
(1)	(2)	(3)	(4)	(5)
X Koto	183,60	45,34
Batipuh	307,02	166,98
Batipuah Selatan	225,00	116,60
Pariangan	321,18	222,38
Rambatan	3.643,91	2.123,76
Lima Kaum	1.205,16	806,88
Tanjung Emas	321,55	645,91
Padang Ganting	627,81	318,30
Lintau Buo	1.686,35	1.051,83
Lintau Buo Utara	5.064,56	2.952,23
Sungayang	484,00	531,17
Sungai Tarab	3.652,22	4.701,29
Salimpaung	3.204,65	2.702,96
Tanjung Baru	954,20	862,01
Tanah Datar	155.918,00	142.848,00	21.881,21	17.247,64

Lanjutan Tabel/*Continued Table 5.3.2*

Kecamatan <i>District</i>	Ubi Kayu <i>Cassava</i>		Ubi Jalar <i>Sweet Potatoes</i>		Kacang Tanah <i>Peanuts</i>	
	2024	2025	2024	2025	2024	2025
(1)	(6)	(7)	(8)	(9)	(10)	(11)
X Koto	–	–	1.846,05	122,43	–	–
Batipuh	–	–	988,95	619,26	48,94	32,23
Batipuah Selatan	–	–	–	–	12,70	16,58
Pariangan	–	–	23.934,57	19.514,92	64,46	50,19
Rambatan	3.300,29	3.576,36	–	–	8,70	3,79
Lima Kaum	–	–	83,24	228,54	1,20	–
Tanjung Emas	300,59	175,43	–	–	–	–
Padang Ganting	140,00	136,18	–	–	–	–
Lintau Buo	191,00	159,25	112,32	154,19	2,61	2,27
Lintau Buo Utara	2.768,93	2.334,28	4.936,32	3.151,84	74,05	37,49
Sungayang	531,00	774,78	1.250,00	991,45	20,80	22,62
Sungai Tarab	2.321,83	2.413,19	2.433,05	1.264,54	104,23	55,21
Salimpaung	335,60	244,83	6.140,00	5.330,38	193,53	180,34
Tanjung Baru	700,77	770,57	1.590,70	1.263,51	55,70	38,32
Tanah Datar	10.590,01	10.584,87	43.315,20	32.641,06	586,92	439,04

Catatan/*Note*: ¹Produksi Padi (ton GKG) Bersumber dari BRS No.11/02/13/Th XXIX 2 Februari 2026/*Production of Paddy (ton GKG) Sourced from BRS No.11/02/13/Th XXIX 2 Februari 2026*

Sumber/*Source*: Dinas Pertanian Kabupaten Tanah Datar/*Department of Agriculture of Tanah Datar Regency*



Tabel
Table 5.3.3

Luas Panen Tanaman Pangan Menurut Jenis Tanaman di Kabupaten Tanah Datar (ha), 2021–2025
Harvested Area of Food Crops by Type of Crops in Tanah Datar Regency (ha), 2021–2025

Jenis Tanaman Type of Crops	2021	2022	2023	2024	2025
(1)	(2)	(3)	(4)	(5)	(6)
Padi/Paddy	54.959,50	53.055,59	54.139,20	32.569,00 ¹	27.728,00 ¹
Jagung/Corn	3.679,10	3.420,53	3.645,16	3.266,00	2.686,55
Ubi Kayu/Cassava	355,90	384,00	381,88	353,00	362,00
Ubi Jalar/Sweet Potatoes	1.339,40	1.385,16	1.350,88	1.504,00	1.235,00
Kacang Tanah/Peanuts	429,90	385,55	362,32	402,00	343,00

Catatan/Note: ¹Luas Panen Padi Bersumber dari BRS No.11/02/13/Th XXIX 2 Februari 2026/Harvested Area of Paddy Sourced from BRS No.11/02/13/Th XXIX 2 Februari 2026

Sumber/Source: Dinas Pertanian Kabupaten Tanah Datar/Department of Agriculture of Tanah Datar Regency

Tabel
Table 5.3.4

**Produksi Tanaman Pangan Menurut Jenis Tanaman di
Kabupaten Tanah Datar (ton), 2021–2025**
*Production of Food Crops by Type of Crops in Tanah Datar
Regency (ton), 2021–2025*

Jenis Tanaman <i>Type of Crops</i>	2021	2022	2023	2024	2025
(1)	(2)	(3)	(4)	(5)	(6)
Padi/ <i>Paddy</i>	314.917,90	305.334,90	306.969,26	155.918,00 ¹	142.848,00 ¹
Jagung/ <i>Corn</i>	27.409,30	25.014,30	24.604,83	21.881,22	17.247,64
Ubi Kayu/ <i>Cassava</i>	13.453,00	16.125,90	11.227,27	10.590,00	10.584,87
Ubi Jalar/ <i>Sweet Potatoes</i>	40.449,90	45.461,00	44.700,62	43.315,20	32.641,06
Kacang Tanah/ <i>Peanuts</i>	808,20	694,00	572,47	586,92	439,04

Catatan/Note: ¹Produksi Padi (ton GKG) Bersumber dari BRS No.11/02/13/Th XXIX 2 Februari 2026/*Production of Paddy (ton GKG) Sourced from BRS No.11/02/13/Th XXIX 2 Februari 2026*

Sumber/Source: Dinas Pertanian Kabupaten Tanah Datar/*Department of Agriculture of Tanah Datar Regency*



5.4 PERIKANAN FISHERY

Tabel 5.4.1 Jumlah Nelayan/Petani Ikan Darat Menurut Jenis Usaha di Kabupaten Tanah Datar, 2025
Inland Fish Farmers/Fisherman by Type of Employment in Tanah Datar Regency, 2025

Kecamatan <i>District</i>	Penuh <i>Full Time</i>	Tambahan/Sambilan <i>Part Time</i>
(1)	(2)	(3)
X Koto	28	102
Batipuh	38	92
Batipuah Selatan	190	450
Pariangan	12	58
Rambatan	97	303
Lima Kaum	18	62
Tanjung Emas	38	162
Padang Ganting	61	199
Lintau Buo	55	135
Lintau Buo Utara	68	112
Sungayang	28	102
Sungai Tarab	12	38
Salimpaung	27	93
Tanjuang Baru	24	86
Tanah Datar	696	1.994

Sumber/Source: Dinas Pangan dan Perikanan Kabupaten Tanah Datar/Department of Food Security and Fishery of Tanah Datar Regency

Tabel
Table 5.4.2

Luas Areal, Produksi Benih Ikan Balai Benih Ikan dan Perikanan Rakyat di Kabupaten Tanah Datar, 2025
Area and Production of Fish Seeds at State Fish Breeding Station and Community Fish Farming in Tanah Datar Regency, 2025

Kecamatan <i>District</i>	Balai Benih Ikan/ <i>State Fish State Fish Breeding Station</i>		Perikanan Rakyat/ <i>Population Public Fishery Waters</i>	
	Luas (m ²) <i>Area (m²)</i>	Prod (ekor) <i>Production (head)</i>	Luas (m ²) <i>Area (m²)</i>	Prod (ekor) <i>Production (head)</i>
(1)	(2)	(3)	(4)	(5)
X Koto	–	–	–	–
Batipuh	–	–	–	–
Batipuah Selatan	–	–	–	–
Pariangan	–	–	10.000	150.000
Rambatan	12.500	109.500	–	–
Lima Kaum	–	–	–	–
Tanjung Emas	1.500	49.000	–	–
Padang Ganting	6.000	9.400	–	–
Lintau Buo	2.400	43.950	3.800	75.000
Lintau Buo Utara	–	–	–	–
Sungayang	1.500	13.100	–	–
Sungai Tarab	13.500	281.800	–	–
Salimpaung	–	–	–	–
Tanjung Baru	–	–	–	–
Tanah Datar	37.400	506.750	13.800	225.000

Sumber/*Source*: Dinas Pangan dan Perikanan Kabupaten Tanah Datar/*Department of Food Security and Fishery of Tanah Datar Regency*



Tabel
Table 5.4.3

Benh Ikan Air Tawar yang Disebar Menurut Kecamatan dan Jenisnya di Kabupaten Tanah Datar (ekor), 2025
Fish Seeds Distributed by District and Fish Type in Tanah Datar Regency (head), 2025

Kecamatan <i>District</i>	Jenis Ikan <i>Fish</i>					
	Mas <i>Carp</i>	Tawes <i>Silver Barb</i>	Nila <i>Nile Tilapia</i>	Gurami <i>Gourami</i>	Lele <i>Catfish</i>	Patin <i>Pangasius</i>
(1)	(2)	(3)	(4)	(5)	(6)	
X Koto	468.000	1.500	1.004.000	9.250	470.000	–
Batipuh	540.000	–	1.050.000	9.650	492.000	–
Batipuah Selatan	210.000	–	610.000	5.600	285.500	–
Pariangan	703.000	–	1.745.000	16.200	816.500	–
Rambatan	660.000	–	1.925.000	17.800	900.500	7.000
Lima Kaum	740.000	–	1.920.000	17.700	898.000	–
Tanjung Emas	490.000	–	1.234.000	11.300	577.000	–
Padang Ganting	680.000	–	1.945.500	17.900	910.000	5.000
Lintau Buo	670.000	–	1.710.000	15.708	800.000	7.933
Lintau Buo Utara	520.000	–	1.665.000	15.350	779.000	–
Sungayang	540.000	–	1.320.000	12.300	617.556	–
Sungai Tarab	520.000	–	1.723.000	15.800	806.000	–
Salimpaung	541.000	3.513	921.000	8.500	431.000	–
Tanjung Baru	350.000	1.800	950.000	8.720	444.500	–
Tanah Datar	7.632.000	6.813	19.722.500	181.778	9.227.556	19.933

Sumber/Source: Dinas Pangan dan Perikanan Kabupaten Tanah Datar/Department of Food Security and Fishery of Tanah Datar Regency

Tabel
Table 5.4.4

Luas Areal Perikanan Menurut Kecamatan dan Jenis Areal di Kabupaten Tanah Datar (ha), 2025
Fish Farming Area by District and Type in Tanah Datar Regency (ha), 2025

Kecamatan District	Perairan Umum Open Water	Budidaya Cultivated	Total Total
(1)	(2)	(3)	(4)
X Koto	32	462	494
Batipuh	12	338	350
Batipuah Selatan	5.139	17	5.156
Pariangan	10	434	444
Rambatan	1.330	785	2.115
Lima Kaum	6	2.844	2.850
Tanjung Emas	5	998	1.003
Padang Ganting	14	445	459
Lintau Buo	134	209	343
Lintau Buo Utara	58	304	362
Sungayang	22	1.280	1.302
Sungai Tarab	3	1.218	1.221
Salimpaung	17	50	67
Tanjung Baru	7	619	626
Tanah Datar	6.789	10.003	16.792

Sumber/Source: Dinas Pangan dan Perikanan Kabupaten Tanah Datar/Department of Food Security and Fishery of Tanah Datar Regency



Tabel
Table 5.4.5

Luas dan Produksi Perikanan Air Tawar Menurut Kecamatan di Kabupaten Tanah Datar, 2025
Area and Production of Freshwater Fishery by District in Tanah Datar Regency, 2025

Kecamatan District	Luas (ha)/Area (ha)	Produksi (ton)/Production (ton)
(1)	(2)	(3)
X Koto	462,00	338,10
Batipuh	338,00	353,50
Batipuah Selatan	17,00	205,40
Pariangan	434,00	587,50
Rambatan	785,00	648,10
Lima Kaum	2.844,00	646,40
Tanjung Emas	998,00	415,45
Padang Ganting	445,00	655,00
Lintau Buo	209,00	575,70
Lintau Buo Utara	304,00	560,57
Sungayang	1.280,00	444,40
Sungai Tarab	1.218,00	580,10
Salimpaung	50,00	310,10
Tanjuang Baru	619,00	319,84
Tanah Datar	10.003,00	6.640,16

Sumber/Source: Dinas Pangan dan Perikanan Kabupaten Tanah Datar/Department of Food Security and Fishery of Tanah Datar Regency

Tabel
Table 5.4.6

Perkembangan Produksi dan Harga Perikanan Air Tawar di Kabupaten Tanah Datar, 2025
Trend of Inland Fish farming, Production and Prices by Species in Tanah Datar Regency, 2025

Jenis Ikan Species	Produksi (kg) Production (kg)	Nilai Budidaya (Rp) Cultivation Value (Rp)	Rata-Rata Harga per kg (Rp/kg) Average Value/Price per kg (Rp/kg)
(1)	(2)	(3)	(4)
Ikan Mas <i>Carp</i>	1.335.600	46.746.000.000	35.000
Ikan Tawes <i>Silver Barb</i>	1.090	21.800.000	20.000
Ikan Nila <i>Nile Tilapia</i>	3.944.500	138.057.500.000	35.000
Ikan Gurami <i>Gourami</i>	163.600	6.544.000.000	40.000
Ikan Lele <i>Cat Fish</i>	1.186.400	29.660.000.000	25.000
Ikan Nilem <i>Bonylip Barb</i>	—	—	20.000
Ikan Patin <i>Pangas Catfish</i>	8.970	224.250.000	25.000
Ikan Bilih <i>Bilih</i>	1.418.771	85.126.260.000	60.000

Sumber/Source: Dinas Pangan dan Perikanan Kabupaten Tanah Datar/Department of Food Security and Fishery of Tanah Datar Regency



Tabel
Table 5.4.7

**Produksi Ikan Budidaya Menurut Kecamatan Media
Budidaya di Kabupaten Tanah Datar (kg), 2025**
*Fish-farming Production by District and Cultivation Media
in Tanah Datar Regency (kg), 2025*

Kecamatan <i>District</i>	Produksi Budidaya Ikan <i>Cultivation Media</i>			Jumlah <i>Total</i>
	Kolam <i>Pond</i>	Keramba <i>Cage</i>	Sawah <i>Paddy Field</i>	
(1)	(2)	(3)	(4)	(5)
X Koto	335.600	–	2.500	338.100
Batipuh	347.000	–	6.500	353.500
Batipuah Selatan	205.215	–	185	205.400
Pariangan	573.000	–	14.500	587.500
Rambatan	646.100	–	2.000	648.100
Lima Kaum	625.100	–	21.300	646.400
Tanjung Emas	394.450	–	21.000	415.450
Padang Ganting	631.500	–	23.500	655.000
Lintau Buo	554.200	–	21.500	575.700
Lintau Buo Utara	518.990	–	41.580	560.570
Sungayang	409.900	–	34.500	444.400
Sungai Tarab	533.500	–	46.600	580.100
Salimpaung	310.100	–	–	310.100
Tanjung Baru	307.340	–	12.500	319.840
Tanah Datar	6.391.995	–	248.165	6.640.160

Sumber/Source: Dinas Pangan dan Perikanan Kabupaten Tanah Datar/Department of Food Security and Fishery of Tanah Datar Regency

Tabel
Table 5.4.8

Jumlah dan Luas Kolam Perikanan Darat di Kabupaten Tanah Datar, 2025
Number and Area of Freshwater Ponds in Tanah Datar Regency, 2025

Kecamatan <i>District</i>	Kolam Ikan Rumah Tangga		Kolam Ikan Pemancingan	
	Banyaknya <i>Number</i>	Luas (m ²) <i>Area (m²)</i>	Banyaknya <i>Number</i>	Luas (m ²) <i>Area (m²)</i>
(1)	(2)	(3)	(4)	(5)
X Koto	3.967	619.000	1	400
Batipuh	2.469	379.000	2	500
Batipuah Selatan	1.103	170.000	–	–
Pariangan	2.211	338.900	1	300
Rambatan	2.946	849.000	3	700
Lima Kaum	5.720	437.900	3	700
Tanjung Emas	2.571	978.600	3	450
Padang Ganting	1.650	445.600	2	400
Lintau Buo	6.892	199.900	1	180
Lintau Buo Utara	4.520	1.039.600	2	200
Sungayang	3.270	199.400	3	1.260
Sungai Tarab	6.637	676.100	2	400
Salimpaung	1.344	499.800	2	300
Tanjung Baru	1.135	187.900	1	200
Tanah Datar	46.435	7.020.700	26	5.990

Sumber/Source: Dinas Pangan dan Perikanan Kabupaten Tanah Datar/Department of Food Security and Fishery of Tanah Datar Regency



5.5 PETERNAKAN LIVESTOCK

Tabel 5.5.1 Populasi Ternak Menurut Kecamatan dan Jenis di Kabupaten Tanah Datar (ekor), 2025
Livestock Population by District and Type in Tanah Datar Regency (head), 2025

Kecamatan <i>District</i>	Kerbau <i>Buffalo</i>	Sapi Perah <i>Dairy Cow</i>	Sapi Potong <i>Cow</i>	Kuda <i>Horse</i>	Kambing <i>Goat</i>
(1)	(2)	(3)	(4)	(5)	(6)
X Koto	459	–	1.632	–	1.358
Batipuh	897	–	1.556	–	1.741
Batipuah Selatan	260	–	614	–	1.092
Pariangan	68	–	2.303	2	395
Rambatan	982	–	3.226	–	3.220
Lima Kaum	52	–	3.362	14	910
Tanjung Emas	221	–	3.923	11	2.765
Padang Ganting	548	–	1.959	–	941
Lintau Buo	556	–	1.589	–	1.520
Lintau Buo Utara	2.831	–	3.491	–	6.329
Sungayang	140	–	2.824	–	1.821
Sungai Tarab	235	–	3.543	–	4.747
Salimpaung	258	–	3.304	–	2.584
Tanjuang Baru	275	–	2.504	–	1.794
Tanah Datar	7.782	–	35.830	27	31.217

Sumber/Source: Dinas Pertanian Kabupaten Tanah Datar/Department of Agriculture of Tanah Datar Regency

Tabel
Table 5.5.2**Populasi Ternak Unggas Menurut Kecamatan dan Jenis di Kabupaten Tanah Datar (ekor), 2025**
Poultry Population by District and Type in Tanah Datar Regency (head), 2025

Kecamatan District	Ayam Buras Domestic Chicken	Ayam Ras Petelur Layer Chicken	Ayam Ras Pedaging Broiler Chicken	Itik Duck	Puyuh Petelur Layer Quail	Puyuh Pedaging Broiler Quail
(1)	(2)	(3)	(4)	(5)	(6)	(7)
X Koto	7.500	–	2.000	1.725	–	–
Batipuh	13.533	–	–	6.334	–	–
Batipuah Selatan	7.212	1.500	–	1.656	–	–
Pariangan	7.993	–	–	2.278	–	–
Rambatan	18.955	105.000	100.000	6.759	–	–
Lima Kaum	7.332	21.000	15.000	11.785	12.000	–
Tanjung Emas	22.792	5.000	6.050	23.045	15.500	–
Padang Ganting	7.128	65.000	4.500	5.655	9.000	–
Lintau Buo	13.832	850.000	450.000	23.830	17.000	–
Lintau Buo Utara	21.398	135.500	485.500	12.510	75.000	–
Sungayang	11.498	2.250	–	8.875	–	–
Sungai Tarab	50.342	25.500	12.000	16.250	–	–
Salimpaung	16.778	–	–	5.225	–	–
Tanjuang Baru	2.653	–	10.000	15.700	4.500	–
Tanah Datar	208.946	1.210.750	1.085.050	141.627	133.000	–

Sumber/Source: Dinas Pertanian Kabupaten Tanah Datar/Department of Agriculture of Tanah Datar Regency



Tabel
Table 5.5.3

Jumlah Ternak yang Dipotong Menurut Kecamatan dan Jenis di Kabupaten Tanah Datar (ekor), 2025
Livestock Butchered by District and Type in Tanah Datar Regency (head), 2025

Kecamatan <i>District</i>	Kerbau <i>Buffalo</i>	Sapi Perah <i>Dairy Cow</i>	Sapi Potong <i>Cow</i>	Kuda <i>Horse</i>	Kambing <i>Goat</i>
(1)	(2)	(3)	(4)	(5)	(6)
X Koto	7	–	458	1	42
Batipuh	2	–	418	–	29
Batipuah Selatan	–	–	150	–	20
Pariangan	5	–	453	–	157
Rambatan	5	–	342	–	454
Lima Kaum	118	–	1.288	–	384
Tanjung Emas	4	–	360	1	1.192
Padang Ganting	135	–	290	–	80
Lintau Buo	56	–	509	–	192
Lintau Buo Utara	126	–	707	–	215
Sungayang	9	–	259	–	295
Sungai Tarab	3	–	306	–	619
Salimpaung	13	–	96	–	62
Tanjung Baru	2	–	343	–	73
Tanah Datar	485	–	5.979	2	3.814

Sumber/Source: Dinas Pertanian Kabupaten Tanah Datar/Department of Agriculture of Tanah Datar Regency

Tabel
Table 5.5.4**Jumlah Ternak Unggas yang Dipotong Menurut Kecamatan dan Jenis di Kabupaten Tanah Datar (ekor), 2025**
Poultry Butchered by District and Type in Tanah Datar Regency (head), 2025

Kecamatan District	Ayam Buras Domestic Chicken	Ayam Ras Petelur Layer Chicken	Ayam Ras Pedaging Broiler Chicken	Itik Duck	Puyuh Petelur Layer Quail	Puyuh Pedaging Broiler Quail
(1)	(2)	(3)	(4)	(5)	(6)	(7)
X Koto	10.500	–	8.000	1.035	–	–
Batipuh	18.946	–	–	3.800	–	–
Batipuah Selatan	10.097	750	–	994	–	–
Pariangan	11.190	–	–	1.367	–	–
Rambatan	26.537	52.500	400.000	4.055	–	–
Lima Kaum	10.265	10.500	60.000	7.071	10.800	–
Tanjung Emas	31.909	2.500	24.200	13.827	13.950	–
Padang Ganting	9.979	32.500	18.000	3.393	8.100	–
Lintau Buo	19.365	425.000	1.800.000	14.298	15.300	–
Lintau Buo Utara	29.957	67.750	1.942.000	7.506	67.500	–
Sungayang	16.097	1.125	–	5.325	–	–
Sungai Tarab	70.479	12.750	48.000	9.750	–	–
Salimpaung	23.489	–	–	3.135	–	–
Tanjuang Baru	3.714	–	40.000	9.420	4.050	–
Tanah Datar	292.524	605.375	4.340.200	84.976	119.700	–

Sumber/Source: Dinas Pertanian Kabupaten Tanah Datar/Department of Agriculture of Tanah Datar Regency



Tabel
Table 5.5.5

Produksi Daging Ternak Menurut Kecamatan dan Jenis di Kabupaten Tanah Datar (kg), 2025
Livestock Meat Produced by District and Livestock Type in Tanah Datar Regency (kg), 2025

Kecamatan <i>District</i>	Kerbau <i>Buffalo</i>	Sapi Perah <i>Dairy Cow</i>	Sapi Potong <i>Cow</i>	Kuda <i>Horse</i>	Kambing <i>Goat</i>
(1)	(2)	(3)	(4)	(5)	(6)
X Koto	1.752	–	112.106	280	2.100
Batipuh	501	–	102.315	–	1.450
Batipuah Selatan	–	–	36.716	–	1.000
Pariangan	1.251	–	110.882	–	7.850
Rambatan	1.251	–	83.712	–	22.700
Lima Kaum	29.530	–	315.266	–	19.200
Tanjung Emas	1.001	–	88.118	280	59.600
Padang Ganting	33.784	–	70.984	–	4.000
Lintau Buo	14.014	–	124.589	–	9.600
Lintau Buo Utara	31.532	–	173.054	–	10.750
Sungayang	2.252	–	63.396	–	14.750
Sungai Tarab	751	–	74.900	–	30.950
Salimpaung	3.253	–	23.498	–	3.100
Tanjung Baru	501	–	83.957	–	3.650
Tanah Datar	121.373	–	1.463.493	560	190.700

Sumber/Source: Dinas Pertanian Kabupaten Tanah Datar/Department of Agriculture of Tanah Datar Regency

Tabel
Table 5.5.6

Produksi Daging Ternak Unggas Menurut Kecamatan dan Jenis di Kabupaten Tanah Datar (kg), 2025
Poultry Meat Produced by District and Type in Tanah Datar Regency (kg), 2025

Kecamatan District	Ayam Buras Domestic Chicken	Ayam Ras Petelur Layer Chicken	Ayam Ras Pedaging Broiler Chicken	Itik Duck	Puyuh Petelur Layer Quail	Puyuh Pedaging Broiler Quail
(1)	(2)	(3)	(4)	(5)	(6)	(7)
X Koto	8.190	–	9.360	1.014	–	–
Batipuh	14.778	–	–	3.724	–	–
Batipuah Selatan	7.876	878	–	974	–	–
Pariangan	8.728	–	–	1.339	–	–
Rambatan	20.699	61.425	468.000	3.974	–	–
Lima Kaum	8.007	12.285	70.200	6.930	4.950	–
Tanjung Emas	24.889	2.925	28.314	13.550	6.394	–
Padang Ganting	7.784	38.025	21.060	3.325	3.713	–
Lintau Buo	15.105	497.250	2.106.000	14.012	7.013	–
Lintau Buo Utara	23.367	79.268	2.272.140	7.356	30.938	–
Sungayang	12.556	1.316	–	5.219	–	–
Sungai Tarab	54.973	14.918	56.160	9.555	–	–
Salimpaung	18.322	–	–	3.072	–	–
Tanjuang Baru	2.897	–	46.800	9.232	1.856	–
Tanah Datar	228.171	708.290	5.078.034	83.276	54.864	–

Sumber/Source: Dinas Pertanian Kabupaten Tanah Datar/Department of Agriculture of Tanah Datar Regency



Tabel
Table 5.5.7

Produksi Susu Ternak Menurut Kecamatan dan Jenis di Kabupaten Tanah Datar (liter), 2025
Livestock Milk Produced by District and Livestock Type in Tanah Datar Regency (liter), 2025

Kecamatan <i>District</i>	Kerbau <i>Buffalo</i>	Sapi Perah <i>Dairy Cow</i>	Kambing <i>Goat</i>
(1)	(2)	(3)	(4)
X Koto	–	–	–
Batipuh	–	–	–
Batipuah Selatan	–	–	–
Pariangan	–	–	–
Rambatan	–	–	–
Lima Kaum	–	–	–
Tanjung Emas	–	–	468
Padang Ganting	–	–	–
Lintau Buo	–	–	–
Lintau Buo Utara	607	–	4.212
Sungayang	–	–	562
Sungai Tarab	–	–	–
Salimpaung	–	–	–
Tanjuang Baru	–	–	5.148
Tanah Datar	607	–	10.390

Sumber/Source: Dinas Pertanian Kabupaten Tanah Datar/Department of Agriculture of Tanah Datar Regency

Tabel
Table 5.5.8

Produksi Telur Ternak Unggas Menurut Kecamatan dan Jenis di Kabupaten Tanah Datar (butir), 2025
Poultry Eggs Produced by District and Livestock Type in Tanah Datar Regency (unit), 2025

Kecamatan <i>District</i>	Ayam Buras <i>Domestic Chicken</i>	Ayam Ras Petelur <i>Layer Chicken</i>	Itik <i>Duck</i>	Puyuh Petelur <i>Layer Quail</i>
(1)	(2)	(3)	(4)	(5)
X Koto	3.150	–	9.470	–
Batipuh	5.684	–	34.774	–
Batipuah Selatan	3.029	11.565	9.091	–
Pariangan	3.357	–	12.506	–
Rambatan	7.961	809.550	37.107	–
Lima Kaum	3.079	161.910	64.700	54.720
Tanjung Emas	9.573	38.550	126.517	70.680
Padang Ganting	2.994	501.150	31.046	41.040
Lintau Buo	5.809	6.553.500	130.827	77.520
Lintau Buo Utara	8.987	1.044.705	68.680	342.000
Sungayang	4.829	17.348	48.724	–
Sungai Tarab	21.144	196.605	89.213	–
Salimpaung	7.047	–	28.685	–
Tanjuang Baru	1.114	–	86.193	20.520
Tanah Datar	87.757	9.334.883	777.533	606.480

Sumber/Source: Dinas Pertanian Kabupaten Tanah Datar/Department of Agriculture of Tanah Datar Regency

INDUSTRI, PERTAMBANGAN DAN ENERGI

INDUSTRY, MINING AND ENERGY

Layanan Air Bersih di Kab. Tanah Datar

Pada tahun 2025 telah menjangkau 13 dari 14 kecamatan. Satu-satunya kecamatan yang belum terdapat layanan air bersih adalah Lintau Buo. Di samping itu, distribusi volume air bersih dan jumlah pelanggan juga tercatat belum merata di 13 kecamatan tersebut.

Water service in Tanah Datar Regency in 2025 had covered 13 out of 14 district areas. The only district area beyond the reach of water service is Lintau Buo. In addition, the amount of water volume and the number of customers was recorded not yet distributed evenly throughout the covered district areas.

67,74%

Volume distribusi Air bersih teralokasi di kec. Batipuh Selatan, Salimpaung dan Lintau Buo Utara

67.74% of regency's total water volume was distributed to Batipuh Selatan, Salimpaung and Lintau Buo Utara districts



TOTAL VOLUME AIR BERSIH
TOTAL WATER VOLUME
4,58
juta meter kubik
million meter cubic



23,39
ribu orang
thousands
customers

PELANGGAN
CUSTOMERS

17,13
milyar rupiah
billions
rupiahs

NILAI AIR
WATER VALUE

Dari ketigabelas kecamatan yang telah memperoleh layanan air bersih, pelanggan terbanyak tercatat di Kecamatan Lima Kaum, yakni sebanyak 7.613 pelanggan (32,54% pelanggan total Kabupaten Tanah Datar). Sedangkan pelanggan air bersih paling sedikit, yakni sebanyak 27 pelanggan (0,001%), tercatat di Kecamatan Pariangan.

Among 13 subdistrict areas, most water service customers resided in Lima Kaum District, as many of 7,613 customers or 32.54% of total regency customers. The least number of water service customers, i.e 27 customers (0.001%), was recorded to reside in Pariangan District.

Nilai rupiah air bersih paling banyak tercatat di Kecamatan Batipuh Selatan yakni sebesar Rp .6,59 milyar. Jumlah ini setara dengan 6 kali lipat nilai air bersih yang tercatat di Kecamatan Tanjung Baru yakni sebesar 95,79 juta Rupiah di tahun 2025.

The largest water value was recorded in Batipuh Selatan district as much as Rp. 6.59 billion. This amount was equal to 6 times the water value allocated to Tanjung Baru district, i.e Rp. 95.79 million in 2025.



PENJELASAN TEKNIS

1. Pengumpulan data industri besar dan sedang dilakukan melalui Survei Industri Besar dan Sedang yang dilaksanakan setiap tahun secara lengkap (sensus) sejak tahun 1975. Survei Industri Besar dan Sedang mencakup semua perusahaan industri yang mempunyai tenaga kerja 20 orang atau lebih dengan menggunakan kuesioner II A.2.
2. Klasifikasi industri yang digunakan dalam survei ini berdasar kepada Klasifikasi Baku Lapangan Usaha Indonesia (KBLI). KBLI adalah klasifikasi lapangan usaha yang berdasar kepada International Standard Industrial Classification of All Economic Activities (ISIC) revisi 4 yang telah disesuaikan dengan kondisi Indonesia.
3. Industri manufaktur adalah suatu kegiatan ekonomi yang melakukan kegiatan mengubah suatu barang dasar secara mekanis, kimia, atau dengan tangan sehingga menjadi barang jadi/ setengah jadi, dan atau barang yang kurang nilainya menjadi barang yang lebih tinggi nilainya, dan sifatnya lebih dekat kepada pemakai akhir, Termasuk dalam kegiatan ini adalah jasa industri dan pekerjaan perakitan.
4. Jasa industri adalah kegiatan industri yang melayani keperluan

TECHNICAL NOTES

1. *Data collection of large and medium scale manufacturing is conducted through The Large and Medium Manufacturing Establishment Survey that has been done annually for all industries (census) since 1975. Large and Medium Manufacturing Establishment Survey covers all manufactures/industries with 20 workers or more by questionnaire II.A.2.*
2. *The industrial classification adopted in this survey refers to the Klasifikasi Baku Lapangan Usaha Indonesia (KBLI). KBLI is classification of economic activities based on the International Standard Industrial Classification of All Economic Activities (ISIC rev 4) that has been modified according to the local condition in Indonesia.*
3. *Manufacturing industry is defined as an economic activity processing basic goods mechanically, chemicals or manually into final or intermediate goods, It is also defined as processing of lower value goods into higher value goods as final or intermediate products, The activities also include services for manufacturing and assembling*
4. *Services for manufacturing is defined as a manufac-turing*

pihak lain. Pada kegiatan ini bahan baku disediakan oleh pihak lain sedangkan pihak pengolah hanya melakukan pengolahannya dengan mendapat imbalan sebagai balas jasa (upah maklon).

5. Perusahaan atau usaha industri adalah suatu unit (kesatuan) usaha yang melakukan kegiatan ekonomi, bertujuan menghasilkan barang atau jasa, terletak pada suatu bangunan atau lokasi tertentu, dan mempunyai catatan administrasi tersendiri mengenai produksi dan struktur biaya serta ada seorang atau lebih yang bertanggung jawab atas usaha tersebut.
6. Industri manufaktur dikelompokkan ke dalam 4 golongan berdasarkan banyaknya pekerja, yaitu: industri besar (100 orang pekerja atau lebih), industri sedang/menengah (20–99 orang pekerja), industri kecil (5–19 orang pekerja), dan industri mikro (1–4 orang pekerja).
7. Pelanggan adalah individu atau kelompok, baik rumah tangga, perusahaan atau institusi non profit yang membeli air bersih dari perusahaan air bersih.
8. Air disalurkan adalah volume air bersih dari perusahaan air bersih

activity which serving other manufacturing establishments. In this case, raw materials are supplied by others while the workers are paid as a compensation for processing raw materials.

5. *A manufacturing establishment is defined as a production unit engaged in economic activity, producing goods or services, located in a building or in a certain location, keeping a business record concerning the production and cost structure, and having a person or more that are responsible to those activities.*
6. *Manufacturing industries are categorized into four groups, based on the number of employees: large scale manufacturing (100 employees or more), medium scale manufacturing (20–99 employees), small scale manufacturing (5–19 employees), and micro industry (1–4 employees).*
7. *Customers are individuals or groups, whether household, company or non–profit institutions that buy water supply from water supply establishment.*
8. *Distributed water is the volume of water supply from water supply establishment.*

**ULASAN**

Jumlah pelanggan air bersih selama tahun 2025 sebanyak 23.393 orang dengan jumlah air yang disalurkan sebanyak 4.588.840 m³. Seluruh Nagari di Tanah Datar sudah memiliki listrik

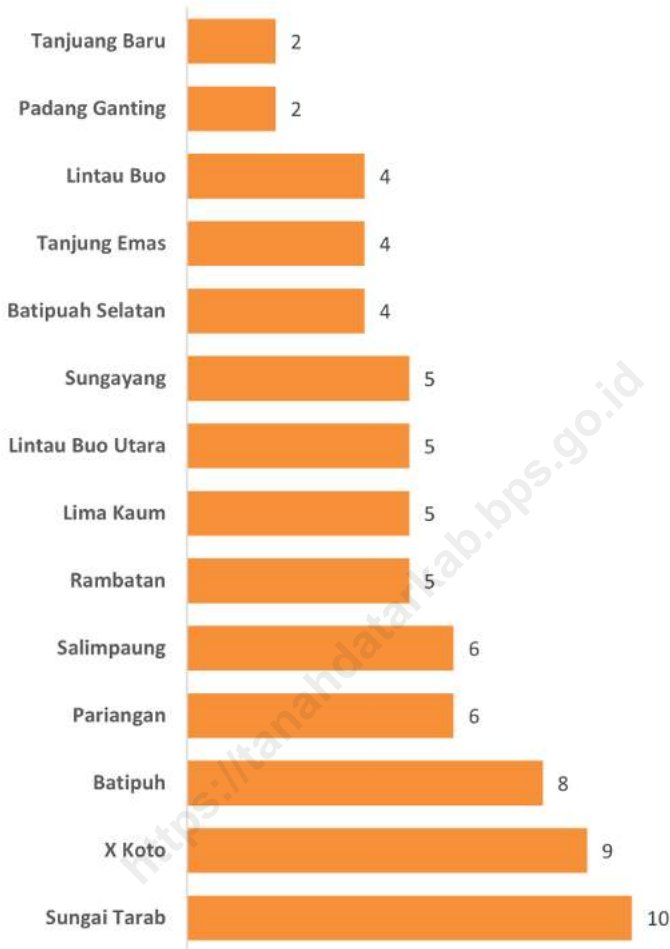
Jumlah pelanggan listrik selama tahun 2025 di kabupaten Tanah Datar sebanyak 62.720 pelanggan

DESCRIPTION

The number of clean water customers in 2025 is 23,393 people with 4,588,840 m³ of distributed water. All Nagari in Tanah Datar got to use electricity.

The number of electric costumers in 2025 in Tanah Datar Regency is 62,720 costumers.

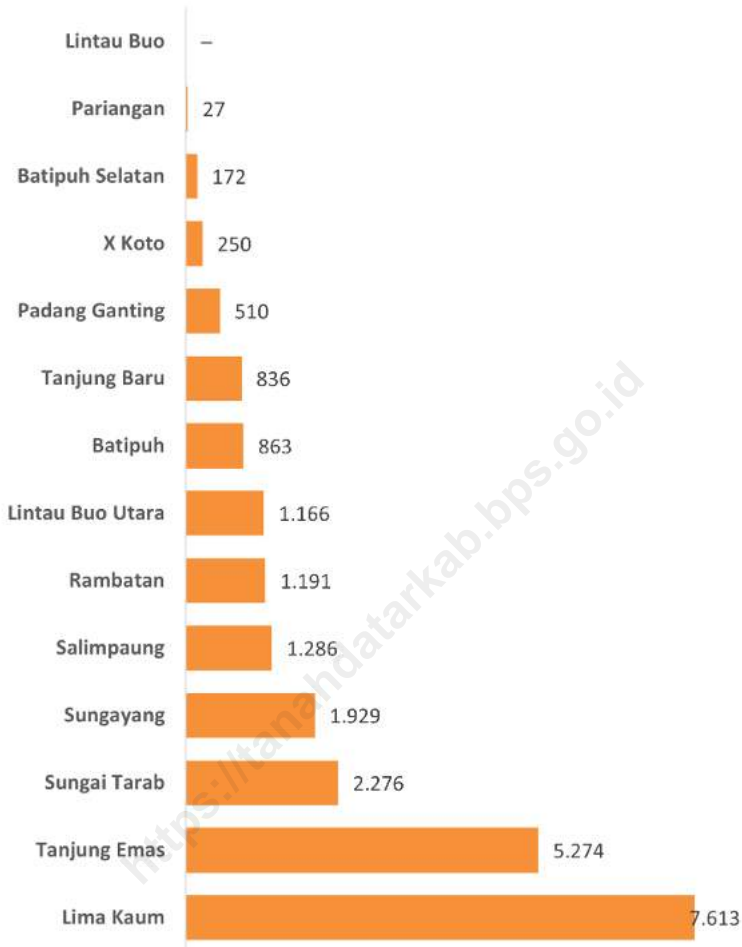
<https://tanahdatarkab.bps.go.id>



Sumber/Source : Badan Pusat Statistik, Pendataan Potensi Desa (Podes)/BPS-Statistics Indonesia, Village Potential Data Collection

Gambar
Figures 6.1

Jumlah Nagari yang Dialiri Listrik menurut Kecamatan di Kabupaten Tanah Datar, 2025
Number of Electified Nagari By District in Tanah Datar Regency, 2025



Sumber/Source : PDAM Kabupaten Tanah Datar/Local Water Company of Tanah Datar Regency

Gambar
Figures 6.2

Jumlah Pelanggan Air Menurut Kecamatan di Kabupaten Tanah Datar, 2025
Number of Customers by District in Tanah Datar Regency, 2025

Tabel
Table 6.1

Daya Terpasang, Produksi, dan Distribusi Listrik PT. PLN (Persero) pada Cabang/Ranting PLN Menurut Kecamatan di Kabupaten Tanah Datar, 2025
Installed Electricity Power, Production, and Distribution of PT. PLN (Persero) at PLN Branch by District in Tanah Datar Regency, 2025

Kecamatan District	Daya Terpasang Installed Electricity Power (KW)	Produksi Listrik Electricity Production (KWh)	Listrik Terjual Electricity Sold (KWh)	Dipakai Sendiri Own Used (KWh)	Susut/ Hilang Shrinkage/ Lost (KWh)
(1)	(2)	(3)	(4)	(5)	(6)
X Koto
Batipuh
Batipuah Selatan
Pariangan
Rambatan
Lima Kaum
Tanjung Emas
Padang Ganting
Lintau Buo
Lintau Buo Utara
Sungayang
Sungai Tarab
Salimpaung
Tanjuang Baru
Tanah Datar

Sumber/Source: PT. PLN - Kantor Batusangkar/State Electricity Company - Batusangkar Office



Tabel
Table 6.2

**Jumlah Pelanggan Listrik Menurut Kecamatan di
Kabupaten Tanah Datar, 2021–2025**
*Number of Electricity Customers by District in Tanah Datar
Regency, 2021–2025*

Kecamatan District	2021	2022	2023	2024	2025
(1)	(2)	(3)	(4)	(5)	(6)
X Koto
Batipuh
Batipuah Selatan
Pariangan
Rambatan
Lima Kaum
Tanjung Emas
Padang Ganting
Lintau Buo
Lintau Buo Utara
Sungayang
Sungai Tarab
Salimpaung
Tanjung Baru
Tanah Datar	55.398	57.239	59.046	60.972	62.720

Sumber/Source: PT. PLN - Kantor Batusangkar/State Electricity Company - Batusangkar Office

Tabel
Table 6.3**Jumlah Nagari yang Dialiri Listrik menurut Kecamatan di Kabupaten Tanah Datar, 2025**
Number of Electrified Nagari By District in Tanah Datar Regency, 2025

Kecamatan <i>District</i>	Nagari <i>Nagari</i>	Nagari Berlistrik <i>Electrified Nagari</i>	Persentase <i>Percentage</i>
(1)	(2)	(3)	(4)
X Koto	9	9	100,00
Batipuh	8	8	100,00
Batipuh Selatan	4	4	100,00
Pariangan	6	6	100,00
Rambatan	5	5	100,00
Lima Kaum	5	5	100,00
Tanjung Emas	4	4	100,00
Padang Ganting	2	2	100,00
Lintau Buo	4	4	100,00
Lintau Buo Utara	5	5	100,00
Sungayang	5	5	100,00
Sungai Tarab	10	10	100,00
Salimpaung	6	6	100,00
Tanjung Baru	2	2	100,00
Tanah Datar	75	75	100,00

Sumber/Source: Badan Pusat Statistik, Pendataan Potensi Desa (Podes)/BPS-Statistics Indonesia, Village Potential Data Collection



Tabel
Table 6.4

Volume dan Nilai Air yang Disalurkan Menurut Jenis Pelanggan di Kabupaten Tanah Datar, 2025
Volume and Value of Distributed Water by Customer Type in Tanah Datar Regency, 2025

Jenis Pelanggan Customer Type	Volume Volume (m ³)	Nilai Value (Rp)
(1)	(2)	(3)
Sosial/Social	227.188	331.543.700
Rumah Tangga/Household	3.699.024	12.143.212.600
Instansi Pemerintah/Government	278.738	1.190.839.350
Niaga/Commercial	378.676	2.161.841.450
Industri/Industry	5.214	29.682.000
Khusus/Specific	–	–
Lainnya/Others	422	12.700.000
Tanah Datar	4.589.262	15.869.819.100

Sumber/Source: PDAM Kabupaten Tanah Datar/Local Water Company of Tanah Datar Regency

Tabel
Table 6.5**Jumlah Pelanggan dan Air yang Disalurkan Menurut Kecamatan di Kabupaten Tanah Datar, 2025**
Number of Customers and Distributed Water by District in Tanah Datar Regency, 2025

Kecamatan <i>District</i>	Pelanggan <i>Number of Customers</i>	Air Disalurkan <i>Distributed Water</i> (m ³)	Nilai <i>Value</i> (Rp)
(1)	(2)	(3)	(4)
X Koto	250	148.820	472.186.900
Batipuh	863	36.958	126.847.250
Batipuh Selatan	172	1.579.614	6.597.719.000
Pariangan	27	120.650	489.175.200
Rambatan	1.191	212.617	767.285.400
Lima Kaum	7.613	77.606	289.962.800
Tanjung Emas	5.274	194.911	645.257.850
Padang Ganting	510	211.824	670.668.350
Lintau Buo	–	–	–
Lintau Buo Utara	1.166	494.175	1.789.082.900
Sungayang	1.929	321.454	1.115.476.750
Sungai Tarab	2.276	118.596	331.297.650
Salimpaung	1.286	1.035.643	3.743.670.600
Tanjung Baru	836	35.972	95.798.500
Tanah Datar	23.393	4.588.840	17.134.429.150

Sumber/Source: PDAM Kabupaten Tanah Datar/Local Water Company of Tanah Datar Regency

BAB VII/CHAPTER VII

PARIWISATA

TOURISM



Infrastruktur PARIWISATA

Di Kabupaten Tanah Datar mencakup situs objek wisata, hotel/akomodasi dan restoran/rumah makan.

Tourism infrastructures in Tanah Datar Regency include tourism sites, hotels/accomodation and restaurants

Sumber/source:

Dinas Pariwisata, Pemuda dan Olah Raga Kabupaten Tanah Datar
Department of Tourism, Youth, and Sports of Tanah Datar Regency

49
unit
units

RUMAH/ WARUNG MAKAN/ RESTORAN/ CAFE/WARUNG KOPI

terbanyak tercatat berlokasi di Kec. Lima Kaum (22 unit).

Most restaurants locate in Lima Kaum District (22 units)



HOTEL

46
unit
units

FASILITAS AKOMODASI

Terdiri dari 9 hotel, 2 bungalow, 1 villa, 3 penginapan, 5 guest house dan 26 homestay
46 accommodation facilities consists of 9 hotels, 2 cottages, 1 villa, 3 Inn, 5 guest house and 26 homestay

47,82%

atau 22 akomodasi berlokasi di Kec. Lima Kaum.
of total accomodation facilities locates in Lima Kaum District.



197
unit
units

SITUS OBJEK WISATA

Paling banyak tercatat berlokasi di Kec. X Koto (26 objek) dan paling sedikit berlokasi di Kec. Tanjung Baru (3 objek).

Most tourism object sites are located in X Koto District (26 sites) and least are located in Tanjung Baru District (3 sites).



PENJELASAN TEKNIS

1. Wisatawan mancanegara (wisman) ialah setiap pengunjung yang mengunjungi suatu negara di luar tempat tinggalnya, didorong oleh satu atau beberapa keperluan tanpa bermaksud memperoleh penghasilan di tempat yang dikunjungi dan lamanya kunjungan tersebut tidak lebih dari satu tahun (12 bulan). Definisi ini mencakup 2 (dua) kategori wisatawan mancanegara, yaitu:
 - a. Wisatawan (turis) ialah setiap pengunjung seperti definisi di atas yang tinggal paling sedikit 24 jam, akan tetapi tidak lebih dari 1 (satu) tahun di tempat yang dikunjungi, dengan maksud antara lain: berlibur, rekreasi, olah raga, bisnis, menghadiri pertemuan, studi, dan kunjungan dengan alasan kesehatan,
 - b. Excursionist ialah setiap pengunjung seperti definisi di atas yang tinggal kurang dari 24 jam di tempat yang dikunjungi (termasuk Cruise passengers). Cruise Passengers adalah setiap pengunjung yang tiba di suatu negara di mana mereka tidak menginap di akomodasi yang tersedia di negara tersebut. misalnya dengan kapal laut.

TECHNICAL NOTES

1. *An International Visitor is any person visiting a country other than his usual place of residence for any reason other than for earning income in the country visited, and the length of stay is no more than one year (12 months). This definition covers two categories of foreign visitors, namely:*
 - a. *Tourist is any visitor staying for at least 24 hours, but no more than one year, in the country visited, with the intention of visiting, and for any of these purposes: Pleasure, recreation and sports, Business, visiting friends and relatives, missions, attending meetings, conferences, visit for health reasons and study,*
 - b. *Excursionist is any visitor staying less than 24 hours in the country visited including, Cruise Passengers, i.e, visitors arriving in a country without staying in any accommodation available in the visited country.*

2. Rata-rata lama tinggal adalah Rata-rata waktu tinggal wisatawan mancanegara di Indonesia untuk satu kali kunjungan.
 3. Usaha penyediaan akomodasi adalah usaha yang menyediakan pelayanan penginapan yang dapat dilengkapi dengan pelayanan pariwisata lainnya. Usaha penyediaan akomodasi dapat berupa hotel, vila, pondok wisata, bumi perkemahan, persinggahan karavan, dan akomodasi lainnya yang digunakan untuk tujuan pariwisata.
 4. Hotel adalah penyediaan akomodasi secara harian berupa kamar-kamar di dalam satu bangunan yang dapat dilengkapi dengan jasa pelayanan makan dan minum, kegiatan hiburan dan atau fasilitas lainnya, Hotel terdiri dari hotel berbintang dan hotel non-bintang.
 5. Hotel bintang adalah usaha penyediaan jasa pelayanan penginapan, makan minum serta jasa lainnya bagi umum dengan menggunakan sebagian atau seluruh bangunan. Usaha ini dikelola secara komersial serta memenuhi ketentuan persyaratan sebagai hotel bintang (termasuk berlian) yang ditetapkan dalam surat keputusan instansi yang membinanya. Misalnya hotel bintang lima, hotel bintang empat dan seterusnya.
2. *Average length of stay is the average stay duration of foreign visitor in Indonesia for one trip.*
 3. *The business of providing accommodation is a business that provides specialty services that can be equipped with other tourism services. It includes hotel, villa, cottage, camping, caravan stop, and other accommodation that are used for tourism purposes.*
 4. *Hotel is a daily supply of accommodation rooms within a building which can be equipped with eating and drinking services, entertainment activities and/ or other facilities, Hotel consists of a classified hotel and a non-classified hotel.*
 5. *A star hotel is the business of providing an accommodation, eating and drinking as well as other services for the public by using a building or a part of a building. It is managed commercially and meets specified requirements as a star hotel (including diamonds) set forth in the decree of fostering agency. For example, five star hotel, four star hotel, and so on.*



6. Tingkat penghunian kamar hotel adalah persentase banyaknya malam kamar yang dihuni terhadap banyaknya malam kamar yang tersedia.
 7. Rata-rata lamanya tamu menginap adalah banyaknya malam tempat tidur yang terpakai (malam tamu) dengan banyaknya tamu yang menginap di hotel atau akomodasi lainnya.
6. *Room occupancy rate is the number of room-nights occupied divided by the number of roomnights available, multiplied by 100 percent.*
 7. *Average length of stay is the number of bed-nights used (guest night) divided by the number of guests coming to spend the night at the accommodation.*

<https://tanahdatarkab.bps.go.id>



ULASAN

Dengan banyaknya obyek wisata yang tersebar di tiap–tiap kecamatan di Kabupaten Tanah Datar mestinya menjadi daya tarik yang cukup kuat untuk pengembangan kegiatan kepariwisataan di Kabupaten Tanah Datar.

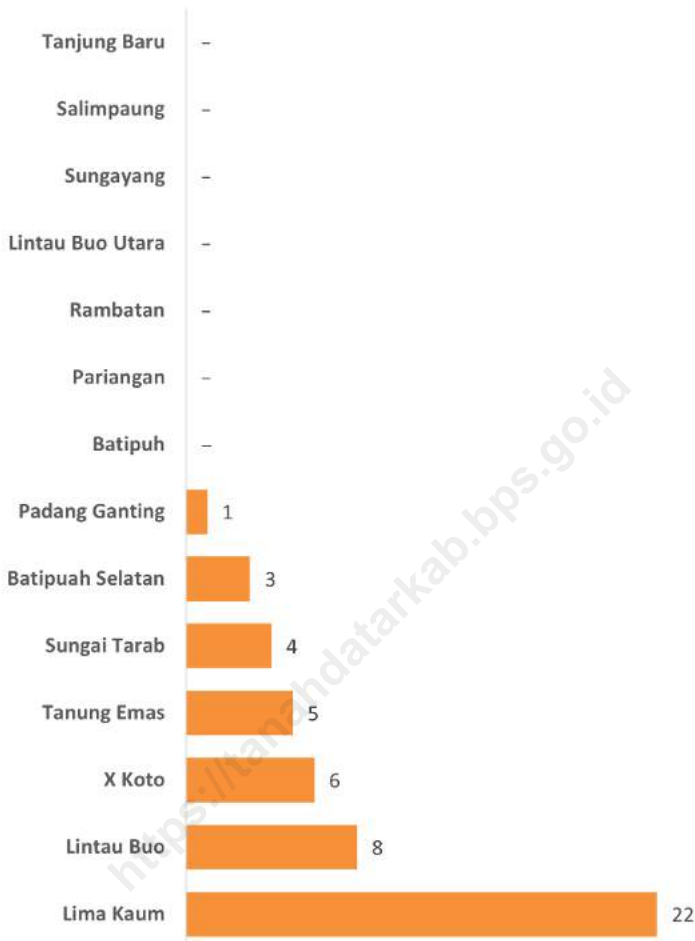
Jika dilihat dari Fasilitas Akomodasi (penginapan/hotel) di Kabupaten Tanah Datar, terdapat 9 hotel dan 26 homestay. Sedangkan untuk rumah makan/restoran yang di Kabupaten Tanah Datar terdata sebanyak 49 unit pada tahun 2025.

DESCRIPTION

Enriched with many tourist objects scattered in all area of the Tanah Datar Regency, tourism industry has been one of the most promising sector in the region's economy to be developed.

In addition to this, there are 9 hotels and 26 homestay. Along with it, restaurants and modest restaurants in 2025 is 49 unit.

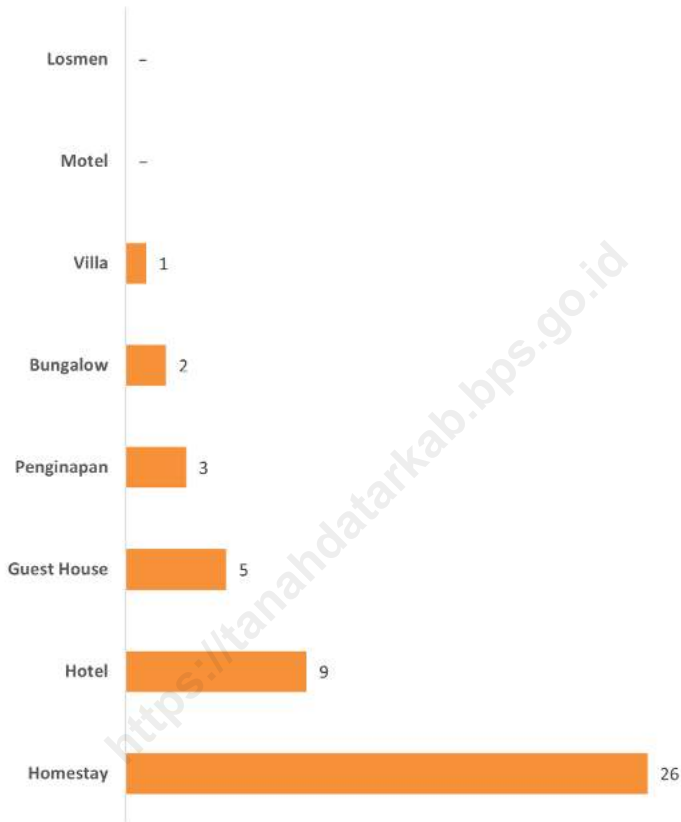
<https://tanahdatarkab.bps.go.id>



Sumber/Source : Dinas Pariwisata, Pemuda and Olahraga Kabupaten Tanah Datar/Department of Tourism, Youth and Sport of Tanah Datar Regency

Gambar
Figures 7.1

Jumlah Rumah Makan/Restoran Menurut Kecamatan di Kabupaten Tanah Datar, 2025
Number of Restaurants by District in Tanah Datar Regency, 2025



Sumber/Source : Dinas Pariwisata, Pemuda and Olahraga Kabupaten Tanah Datar/Department of Tourism, Youth and Sport of Tanah Datar Regency

Gambar
Figures 7.2

Jumlah Hotel dan Akomodasi Lainnya Menurut Kecamatan dan Jenis Akomodasi di Kabupaten Tanah Datar, 2025

Number of Hotels and Other Accomodations by District and Accomodation Type in Tanah Datar Regency, 2025

Tabel
Table 7.1**Jumlah Rumah Makan/Restoran Menurut Kecamatan di
Kabupaten Tanah Datar, 2022–2025**
**Number of Restaurants by District in Tanah Datar Regency,
2022–2025**

Kecamatan District	2022	2023	2024	2025
(1)	(2)	(3)	(4)	(5)
X Koto	6	23	23	6
Batipuh	–	22	22	–
Batipuah Selatan	1	36	36	3
Pariangan	–	33	33	–
Rambatan	4	42	42	–
Lima Kaum	6	64	77	22
Tanung Emas	6	33	33	5
Padang Ganting	1	27	27	1
Lintau Buo	3	4	4	8
Lintau Buo Utara	3	11	11	–
Sungayang	–	5	5	–
Sungai Tarab	4	6	6	4
Salimpaung	1	2	2	–
Tanjung Baru	3	4	4	–
Tanah Datar	38	312	325	49

Sumber/Source: Dinas Pariwisata, Pemuda and Olahraga Kabupaten Tanah Datar/Department of Tourism, Youth and Sport of Tanah Datar Regency



Tabel
Table 7.2

Jumlah Hotel dan Akomodasi Lainnya Menurut Kecamatan dan Jenis Akomodasi di Kabupaten Tanah Datar, 2025

Number of Hotels and Other Accomodations by District and Accomodation Type in Tanah Datar Regency, 2025

Kecamatan <i>District</i>	Hotel <i>Hotel</i>	Bungalow <i>Cottage</i>	Villa <i>Villa</i>	Losmen <i>Logement</i>
(1)	(2)	(3)	(4)	(5)
X Koto	–	2	–	–
Batipuh	1	–	–	–
Batipuah Selatan	–	–	–	–
Pariangan	–	–	–	–
Rambatan	2	–	–	–
Lima Kaum	6	–	1	–
Tanung Emas	–	–	–	–
Padang Ganting	–	–	–	–
Lintau Buo	–	–	–	–
Lintau Buo Utara	–	–	–	–
Sungayang	–	–	–	–
Sungai Tarab	–	–	–	–
Salimpaung	–	–	–	–
Tanjung Baru	–	–	–	–
Tanah Datar	9	2	1	–

Lanjutan Tabel/*Continued Table 7.2*

Kecamatan <i>District</i>	Penginapan <i>Inn</i>	Motel <i>Motel</i>	Guest House <i>Guest House</i>	Homestay <i>Homestay</i>
(1)	(6)	(7)	(8)	(9)
X Koto	–	–	–	2
Batipuh	–	–	–	–
Batipuah Selatan	–	–	–	3
Pariangan	–	–	–	4
Rambatan	–	–	–	1
Lima Kaum	3	–	3	9
Tanung Emas	–	–	1	2
Padang Ganting	–	–	–	–
Lintau Buo	–	–	–	–
Lintau Buo Utara	–	–	1	1
Sungayang	–	–	–	–
Sungai Tarab	–	–	–	4
Salimpaung	–	–	–	–
Tanjung Baru	–	–	–	–
Tanah Datar	3	–	5	26

Sumber/*Source*: Dinas Pariwisata, Pemuda and Olahraga Kabupaten Tanah Datar/*Department of Tourism, Youth and Sport of Tanah Datar Regency*



Tabel 7.3
Table

Daftar Hotel dan Akomodasi Menurut Kecamatan dan Jenis Akomodasi di Kabupaten Tanah Datar, 2025
List of Hotels and Other Accomodations by District and Accomodation Type in Tanah Datar Regency, 2025

Nama Name	Jenis Type	Alamat Address	Jumlah Kamar Rooms	Jumlah Tempat Tidur Beds
(1)	(2)	(3)	(4)	(5)
1. Hotel Emersia	Hotel Bintang 4	Jl. Hamka NO. 41 Jorong Parak Jua, Nagari Baringin	135	200
2. Emerone	Hotel Bintang 2	Jl. Sungayang No. 30 Jorong Kampung Baru Batusangkar	40	30
3. Aia Angek Cottage	Hotel Bintang 1	Jl. Raya padang panjang-Bukittinggi, Nagari Aia Angek	22	22
4. Singkarak Sumpur Hotel	Hotel Bintang 1	Jorong Sudut Nagari Sumpur Batipuh Selatan	39	75
5. Hotel Pagaruyung	Hotel Non Bintang	Jln. Hamka No.1 Lima Kaum	22	31
6. Yoherma	Hotel Non Bintang	Jln. Hamka No. 15 Lima Kaum	30	60
7. Villa Nabawy	Hotel Non Bintang	Jorong Koto Tuo Nagari Panyalaian Kec. X Koto	13	26
8. Boegenville	Hotel Non Bintang	Jln. Soedirman No. 34 Lima Kaum	4	8
9. Hotel Jayakarta	Hotel Non Bintang	Jorong Pasir Jaya Nagari III Koto Rambatan	25	50
10. Hotel Satria Syariah	Hotel Non Bintang	Jorong Kubu Rajo Nagari Limo Kaum Kec. Lima Kaum	8	12
11. Homestay Mayasari	Homestay	Jl. Sutan Syahrir Koto Baru	5	10
12. Homestay Khoirina	Homestay	Jorong Patai, Nagari Padang Magek Rambatan	7	14
13. Puri Gevana	Homestay	KM 6, Jalan Raya Solok-Padang, Batipuh Baruah	10	13
14. Homestay Kampung Minang	Homestay	Jorong Nagari Sumpur, Batupuh Selatan	10	24
15. Homestay Uda Denai	Homestay	Nagari Guguak Malalo	3	6
16. Homestay Macau Duo	Homestay	Nagari Guguak Malalo	4	8
17. Homestay Malalo	Homestay	Jorong Tanjung Sawah, Nagari Padang Laweh, Malalo	2	4

Lanjutan Tabel/*Continued Table 7.3*

	Nama Name	Jenis Type	Alamat Address	Jumlah Kamar Rooms	Jumlah Tempat Tidur Beds
	(1)	(2)	(3)	(4)	(5)
18.	Homestay Tan Kayo	Homestay	Nagari Padang Laweh Malalo	5	14
19.	Homestay Pokdarwis Pariangan	Homestay	Pariangan	1	25
20.	Homestay Umega	Homestay	Jorong Guguak Nagari Pariangan	3	3
21.	Homestay Nabila	Homestay	Jorong Guguak Nagari Pariangan	3	3
22.	Puri Ratna Juwita	Homestay	Jl. Masjid Raya Lima Kaum No. 87 Jorong Tigo Tumpuak	15	24
23.	Homestay Sawir Ratna	Homestay	Jl. Balai Labuah Ateh No. 74	6	12
24.	Wisma Hadiza	Homestay	Jl. Sudirman Jorong Dusun Tuo, Simpang Surau Kariang	5	5
25.	Homestay Sawah Laman	Homestay	Jl. A. Yani No. 444 Pincuran Tujuh, Nagari Baringin	2	4
26.	Homestay Khadijah	Homestay	Jl. A. Yani No. 456 Pincuran Tujuh, Nagari Baringin	2	4
27.	Homestay Keluarga	Homestay	Jl. A. Yani No. 459 Pincuran Tujuh, Nagari Baringin	5	6
28.	Puri Malana	Homestay	Jl. Moh. Yamin No. 149	7	14
29.	Homestay Puncak Bendungan	Homestay	Pagaruyung	6	12
30.	Wisma Hijau Daun	Homestay	Jl. Sutan Alam Bagagarsyah	10	11
31.	Homestay Uda Ikhlas	Homestay	Jl. Sutan Alam Bagagarsyah	2	4
32.	Homestay Esther	Homestay	Jl. Sutan Alam Bagagarsyah	2	4
33.	Wisma Kampung Teleng	Homestay	Kampung Teleng No 37, Jorong Jati Nagari Baringin	10	16
34.	Homestay Nelly	Homestay	Jl. Simpuruik No 11	3	4
35.	Homestay Rumah Ibu	Homestay	Jl. Sungayang No 146 Simpuruik	6	6
36.	Penginapan Rachella	Homestay	Jl. Hamka No.42 Parak Jua	10	20
37.	Penginapan DM Syariah	Homestay	Jl. Parak Jua, Nagari Baringin	5	8

Lanjutan Tabel/*Continued Table 7.3*

Nama Name	Jenis Type	Alamat Address	Jumlah Kamar Rooms	Jumlah Tempat Tidur Beds
(1)	(2)	(3)	(4)	(5)
38. Penginapan Muslim	Homestay	Jl. Parak Jua, Nagari Baringin	12	20
39. Homestay Ali Onga	Homestay	Jl. Hamka (Belakang SPBU Parak Juar)	4	8
40. Homestay Baniara	Homestay	Jl. Sei Tarab	4	4
41. Wisma Santi	Homestay	Lubuk Jantan	6	11
42. Khaw's Homestay	Homestay	Puncak Pato	3	4
43. Homestay Rumah Gadang BB	Homestay	Tiga Batua	3	3
44. Wisma Sr	Homestay	Nagari Lima Kaum Kec. Lima Kaum	2	4
45. Puncak Kawa Gudester	Homestay	Nagari Pariangan, Desa Terindah	2	4
46. Rumah Tinggi	Homestay	Nagari Pangian Kec. Lintau Buo	2	4
47. Pandai Sikek Cottage and Glamping	Homestay	Nagari Pandai sikek	4	8
48. Homestay Nurbaya	Homestay	Aie Angek X Koto	4	8

Sumber/Source: Dinas Pariwisata, Pemuda and Olahraga Kabupaten Tanah Datar/*Department of Tourism, Youth and Sport of Tanah Datar Regency*

Tabel
Table 7.4

Daftar Objek Wisata Menurut Kecamatan, Jenis dan Lokasi Nagari di Kabupaten Tanah Datar, 2025
List of Tourism Objects by District, Type and Village Location in Tanah Datar Regency, 2025

Kecamatan <i>District</i>	Nama Objek Wisata <i>Tourist Object Name</i>	Jenis Objek <i>Type</i>	Lokasi Nagari <i>Village Location</i>
(1)	(2)	(3)	(4)
1. X Koto	Kampung Songket	Buatan	Pandai Sikek
	Makam Haji Miskin	Sejarah Budaya	Pandai Sikek
	Bika	Buatan	Pandai Sikek
	Aia Angek Cotagge	Alam	Pandai Sikek
	Agro Edu Tourism	Alam	Pandai Sikek
	Gunung Singgalang	Alam	Pandai Sikek
	Gunung Marapi	Alam	Koto Baru
	Talago Kota	Alam	Koto Baru
	Masjid Tuanku Pamasingan	Sejarah Budaya	Koto Laweh
	Makam Tuanku Pamasingan	Sejarah Budaya	Koto Laweh
	Makam Kuno	Sejarah Budaya	Koto Laweh
	Jembatan Tinggi dan Stasiun Kereta Api	Sejarah Budaya	Koto Laweh
	Air Terjun Lembah Aiai	Alam	Singgalang
	Air Terjun Proklamator	Alam	Singgalang
	Mega Mendung	Alam	Aie Mancua
	Pasar Sayur Organik	Buatan	Aie Angek
	Bulakan Tabek Aie Angek	Alam	Aie Angek
	Padang Panningalan	Alam	Aie Angek
	Talago Kayu Tanduak	Alam	Aie Angek
	Pemandian Aia Angek	Alam	Aie Angek
	Limparaik	Alam	Paninjauan
	Pemandian Arau	Alam	Paninjauan

Lanjutan Tabel/*Continued Table 7.4*

Kecamatan District	Nama Objek Wisata Tourist Object Name	Jenis Objek Type	Lokasi Nagari Village Location
(1)	(2)	(3)	(4)
	Bulaan Tabek	Alam	Paninjauan
	Pemandian Lubuak Soda	Alam	Tambangan
	Goa Puti Baririang	Alam	Tambangan
	Taman Ulu	Alam	Tambangan
	Talago Kubang	Alam	Jaho
	Stasiun Pasar Rabaa Koto Baru	Cagar Budaya	Koto Baru
2. Batipuh	Goa Gunung Bungsu	Alam	Gunung Rajo
	Batu Sandaran Puti	Cagar Budaya	Sabu
	Air Terjun Nauli	Alam	Sabu
	Nagari Bunga	Alam	Andaleh
	Pohon Andaleh	Alam	Andaleh
	Surau Lubuak Bauak	Cagar Budaya	Batipuh Baruah
	Talago Payo Rapuih	Alam	Batipuh Baruah
	Balai Tuan Nan Gadang	Cagar Budaya	Batipuh Baruah
	Goa Batirai	Alam	Batipuh Ateh
	Balai Saruang	Cagar Budaya	Batipuh Ateh
	Magalit Gunung Bungsu	Cagar Budaya	Pincuran Tujuh
	Tanjung Mutiara		Pincuran Tujuh
	Stasiun Kereta Api	Cagar Budaya	
	Tapak Rumah Gadang	Cagar Budaya	
	Geosite Patahan Sumatera	Alam	Pincuran Tujuh
	Kampung Hayati	Alam	Andaleh
3. Batipuh Selatan	Batu Baraguang	Alam	Sumpur

Lanjutan Tabel/*Continued Table 7.4*

Kecamatan <i>District</i>	Nama Objek Wisata <i>Tourist Object Name</i>	Jenis Objek <i>Type</i>	Lokasi Nagari <i>Village Location</i>
(1)	(2)	(3)	(4)
	Batu Bajanjang	Wisata Budaya	Sumpu
	Rumah Gadang	Wisata Budaya	Sumpu
	Puncak Tubia	Wisata Budaya	Sumpu
	Air Terjun Titi Sarasah	Wisata Alam/Tirta	Sumpu
	Tapian Cintuak	Wisata Budaya	Sumpu
	Paket wisata Menjala dan menangkap ikan	Wisata Alam/Tirta	Sumpu
	Pangek, Singgang, Randang Sumpu	Wisata Kuliner	Sumpu
	Villa Batas	Wisata Alam	Bungo Tanjung
	Tanjung Mutiara	Wisata Alam/tirta	Batu Taba
	Aie Manggalagak	Wisata Alam/Tirta	Batu Taba
	Galundi	Wisata Tirta	Batu Taba
	Ngalau Indah	Wisata Alam	Batu Taba
	Lereng Tasurek	Wisata Alam	Batu Taba
	Lurah Tajun	Wisata Alam	Batu Taba
	Puncak Pinus Sabatang	Wisata Alam	Batu Taba
	Lobang Jepang	Wisata Alam	Batu Taba
	Stasiun Batu Tabal	Sejarah, Warisan budaya	Batu Taba
	Katupek Gulai Cancang	Wisata Kuliner	Batu Taba
	Persawahan Bong Bong	Wisata Pertanian	Batu Taba
	Komplek Kipas Aluvial Danau Singkarak	Wisata Alam (Geopark)	Sumpur dan Malalo
	Jendela Batu gamping Kuantan Danau Singkarak	Wisata Alam (Geopark)	Guguak Malalo
	Puncak Macau Duo	Alam/ Paralayang/ Wisata Minat Khusus	Malalo

Lanjutan Tabel/*Continued Table 7.4*

Kecamatan District	Nama Objek Wisata Tourist Object Name	Jenis Objek Type	Lokasi Nagari Village Location
(1)	(2)	(3)	(4)
	Stasiun Sumpu	Wisata Sejarah	Sumpu
	Jendela Batu gamping Kuantan Danau Singkarak	Wisata Alam	Sumpu
4. Pariangan	Prasasti Pariangan	Wisata Sejarah/Budaya	Pariangan
	Puncak Motir, Puncak Kawa, Puncak Tanjung Mamutui	Wisata Kuliner	Pariangan
	Sawah Gadang Satampang Baniah	Wisata Sejarah/Budaya	Pariangan
	Rumah Gadang Dt. Jopang	Wisata Sejarah/Budaya	Pariangan
	Lapangan Budaya	Wisata Sejarah/Budaya	Pariangan
	Masjid Tuo Pariangan	Wisata Sejarah/Budaya	Pariangan
	Aie Angek	Wisata Pemandian/tirta	Pariangan
	Aie Turun	Wisata Alam/tirta	Pariangan
	Kuburan Panjang	Wisata Sejarah/Budaya	Pariangan
	Pintu Angin	Wisata Alam	Sikaladi
	Puncak Pulutan	Wisata Alam	Sikaladi
	Bukik Sirangkiang	Wisata Alam	Guguk
	Kuburan Panjang	Wisata Sejarah/Budaya	Pariangan
	Balerong Sari	Wisata Sejarah/Budaya	Tabek
	Surau Banda	Wisata Religi	Tabek
5. Rambatan	Rumah Tuo Kampai Nan Panjang	Wisata Sejarah/Budaya	Balimbing
	Aua Sarumpun	Wisata Alam (Geopark)	III Koto
	Puncak Top	Wisata Alam	Rambatan
	Batu Basurek	Wisata Sejarah/Budaya	Rambatan
	Prasasti Rambatan	Wisata Sejarah/Budaya	Rambatan
	Rumah Gadang Dt. Sati	Wisata Sejarah/Budaya	Padang Magek

Lanjutan Tabel/*Continued Table 7.4*

Kecamatan <i>District</i>	Nama Objek Wisata <i>Tourist Object Name</i>	Jenis Objek <i>Type</i>	Lokasi Nagari <i>Village Location</i>
(1)	(2)	(3)	(4)
	Nisan Berukir	Wisata Sejarah/Budaya	Padang Magek
	Kincia Kamba 3	Wisata Buatan (Air)	Simawang
	Batang Ombilin	Wisata Minat Khusus / Arung Jeram	Simawang
	Makam Siti Jamila	Wisata Sejarah/Budaya	Simawang
	D'Tanang	Wisata Buatan (Air)	Simawang
	Prasasti Ombilin	Wisata Sejarah/Budaya	Simawang
	Endapan Danau Singkarak Purba	Wisata Alam (Geopark)	Simawang
	Magalit Simawang	Wisata Sejarah/Budaya	Simawang
	Arum Jeram Ombilin	Wisata Minat Khusus / Arung Jeram	Simawang
6. Lima Kaum	Mesjid Raya Lima Kaum	Wisata Religi	Lima Kaum
	Batu Batikam	Wisata Sejarah/Budaya	Lima Kaum
	Kuburan Rajo	Wisata Sejarah/Budaya	Lima Kaum
	Batusangkar 0 Kilometer	Wisata Alam	Lima Kaum
	Pasar Batusangkar	Wisata Kuliner	Lima Kaum
	Benteng Vander Cappelen	Wisata Sejarah	Lima Kaum
	Pasar Vander Cappelen	Wisata Kuliner	Lima Kaum
	Indo Jalito	Wisata Sejarah	Lima Kaum
	Pasar Batusangkar	Wisata Kuliner	Lima Kaum
	Tobek Godang	Wisata Pemandian	Parambahan
7. Tanjung Emas	Istano Basa Pagaruyung	Wisata Sejarah/Budaya	Pagaruyung
	Istano Salinduang Bulan	Wisata Sejarah/Budaya	Pagaruyung
	Ustano Rajo Alam	Wisata Sejarah/Budaya	Pagaruyung
	Bukit Batu Patah	Wisata Sejarah/Budaya	Pagaruyung

Lanjutan Tabel/*Continued Table 7.4*

Kecamatan <i>District</i>	Nama Objek Wisata <i>Tourist Object Name</i>	Jenis Objek <i>Type</i>	Lokasi Nagari <i>Village Location</i>
(1)	(2)	(3)	(4)
	Batu Luhak Nan Tigo	Wisata Sejarah/Budaya	Pagaruyung
	Breksi Polimik Pagaruyung	Wisata Alam (Geopark)	Pagaruyung
	Luhak Rajo	Wisata Sejarah/Budaya	Pagaruyung
	Prasasti Adityawarman	Wisata Sejarah/Budaya	Pagaruyung
	Sopan Mandidieh	Wisata Sejarah/Budaya	Pagaruyung
	Air Buluih	Wisata Sejarah/Budaya	Pagaruyung
	Ustano Rajo Saruaso	Wisata Sejarah/Budaya	Saruaso
	Makam Indomo	Wisata Sejarah/Budaya	Saruaso
	Prasasti Pompongan	Wisata Sejarah/Budaya	Saruaso
	Batu Basurek	Wisata Sejarah/Budaya	Saruaso
	Rumah Pohon	Wisata Alam	Tanjung Barulak
8. Padang Ganting	Aia Angek	Wisata Pemandian/Tirta	Koto Gadang
	Makam Tuan Khadi	Wisata Budaya	Koto Gadang
	Makam Syech Ibrahim	Wisata Minat Khusus	Koto Gadang
	Batu Jajak Nabi	Wisata Alam	Rajo Dani
	Talago Biru	Wisata Alam/Tirta	Taratak VIII
	Bukik Walan	Wisata Sejarah/Budaya	Padang Ganting
	Makam Tuanku Lareh	Wisata Sejarah/Budaya	Lareh Nan Panjang
	Puncak Pelangi	Wisata Alam	Jorong Lareh Nan Panjang
	Puncak Kopou	Wisata Alam	Jorong Lareh Nan Panjang
	Gunung Kasumbo	Wisata Alam	Jorong Lareh Nan Panjang
	Kampung Adat	Wisata Alam	Jorong Lareh Nan Panjang
	Puncak Marangin	Wisata Alam	Jorong Taratak XII
9. Lintau Buo	Ngalau Indah	Wisata Alam (Geopark)	Pangian

Lanjutan Tabel/*Continued Table 7.4*

Kecamatan <i>District</i>	Nama Objek Wisata <i>Tourist Object Name</i>	Jenis Objek <i>Type</i>	Lokasi Nagari <i>Village Location</i>
(1)	(2)	(3)	(4)
	Pemandian Umum Ngalau	Tempat Pemandian/tirta	Pangian
	Batu datar Sinamar Galopuang	Wisata arum Jeram/tirta	Pangian
	Gedung Cotroleur Lintau Buo	Wisata Sejarah/Budaya	Pangian
	Talago Anguih	Wisata Alam/tirta	Taluk
	Talago Baringin Koto Panjang	Wisata Alam/tirta	Tigo Jangko
10. Lintau Buo Utara	Panorama Puncak Pato	Wisata Sejarah/Budaya	Batu Bulek
	Puncak Rajo Sago	Wisata Alam	
	Rumah Tuanku Lintau	Wisata Sejarah/Budaya	Lubuak Jantan
	Makam Pahlawan	Wisata Sejarah/Budaya	Lubuak Jantan
	Makam Siti Hajir	Wisata Sejarah/Budaya	Lubuak Jantan
	Air Terjun Tanjung Bonai	Wisata Alam/Tirta	Tanjung Bonai
	Arum Jeram Sinamar	Wisata Minat Khusus/tirta	Lubuk Jantan
	Makam Siti Hajir	Wisata Sejarah/Budaya	
	Radio YB76	Wisata Sejarah/Budaya	
	Gunung Ladang makam tuanku Keramat	Wisata Sejarah/Budaya	
	Ngarai Siambek	Wisata Alam	Tanjung Bonai
	Ngarai Bunian	Wisata Alam	Batu Bulek
11. Sungayang	Makam Tuanku Gaduik	Wisata Sejarah/Budaya	Sungai Patai
	Ngalau Guo	Wisata Alam	Sungai Patai
	Batu Angkek-Angkek	Wisata Sejarah/Budaya	Tanjung
	Ngalau Soda	Wisata Alam	Tanjung
	Tanduk Kerbau	Wisata Sejarah/Budaya	Minangkabau
	Pamandian Minangkabau	Wisata air/tirta	Minangkabau

Lanjutan Tabel/*Continued Table 7.4*

Kecamatan District	Nama Objek Wisata Tourist Object Name	Jenis Objek Type	Lokasi Nagari Village Location
(1)	(2)	(3)	(4)
	Air Terjun Tumbuk Batu	Wisata Alam/tirta	Andaleh
	Air Terjun Mayang Tarurai	Wisata Alam/tirta	Andaleh
	Rumah Puti Reno Pinang	Wisata Sejarah/Budaya	Sungayang
	Luak Sadino	Wisata Alam/tirta	Sungayang
	Medan Bapaneh Ateh Lago	Wisata Sejarah/Budaya	Sungayang
	Banda Gadang	Wisata alam	Nagai minang
12. Sungai Tarab	Masjid Rao-Rao	Wisata Sejarah/Budaya	Rao-Rao
	Balerong Bunta	Wisata Sejarah/Budaya	Rao-Rao
	Rumah Adat Tiang Panjang	Wisata Sejarah/Budaya	Rao-Rao
	Batu Sandaran Rajo	Wisata Sejarah/Budaya	Rao-Rao
	Air Terjum Duo Bidadari	Wisata Alam/tirta	Koto Baru
	Kurimbang Batu Alang	Wisata Sejarah/Budaya	Sungai Tarab
	Makam Tuan Titah	Wisata Sejarah/Budaya	Sungai Tarab
	Pemandian Ucok	Wisata tirta	Sungai Tarab
	Rumah Gadang Panitahan	Wisata Sejarah/Budaya	Sungai Tarab
	Batu Baliang	Wisata Sejarah/Budaya	Sungai Tarab
	Batu Balipai	Wisata Minat Khusus	Sungai Tarab
	Batu Tujuh Tapak	Wisata Sejarah/Budaya	Sungai Tarab
	Jalan Raya Sungai Rabab	Wisata Kuliner	Sungai Tarab
	Masjid Sa`adah	Wisata Sejarah/Budaya	Gurun
	Makam Ninik Janggut hitam	Wisata Sejarah/Budaya	Talang Tangah
	Medan Bapaneh Satangkai	Wisata Sejarah/Budaya	Talang Tangah
	Makam Syech Abdurrahman	Wisata Sejarah/Budaya	Kumango

Lanjutan Tabel/*Continued Table 7.4*

Kecamatan District	Nama Objek Wisata Tourist Object Name	Jenis Objek Type	Lokasi Nagari Village Location
(1)	(2)	(3)	(4)
13. Salimpaung	Panorama Benteng Tabek Patah	Wisata Alam	Tabek Patah
	Rumah Pohon	Wisata Alam	Tabek Patah
	Kiniko Enterprise	Wisata Kuliner	Tabek Patah
	Batu Badindiang	Wisata Alam	Tabek Patah
	Talago Pakih	Wisata Alam/tirta	Tabek Patah
	Talago Aia Taganang	Wisata Alam/tirta	Tabek Patah
	Puncak Pella	Wisata Alam	Tabek Patah
	Makam Tuan Mangkudum	Wisata Sejarah/Budaya	Sumanik
	Rumah Adat Tuan Mangkudum	Wisata Sejarah/Budaya	Sumanik
	Gua Lansek	Wisata Alam	Supayang
	Bukik Simbatak	Wisata Alam	Supayang
	Bukik Godang	Wisata Alam/ Paralayang	Salimpaung
	Ngalau Tombak	Wisata Alam	
14. Tanjung Baru	Makam Syekh Abdul Hamid	Wisata Sejarah/Budaya	Tabek Patah
	Setapung Gadang	Wisata Sejarah/Budaya	Lawang Mandailing
	Panorama Puncak Alai	Wisata Alam	Koto Laweh
	Kuburan Ceylon	Wisata Sejarah/Budaya	Barulak
	Peternakan Etawah	Wisata Agro	Barulak

Sumber/Source: Dinas Pariwisata, Pemuda and Olahraga Kabupaten Tanah Datar/*Department of Tourism, Youth and Sport of Tanah Datar Regency*

BAB VIII/CHAPTER VIII

TRANSPORTASI DAN KOMUNIKASI

TRANSPORTATION AND COMMUNICATION

Panjang Jalan & Jumlah Kendaraan

KABUPATEN TANAH DATAR TAHUN 2025

Road length and Number of Vehicles
in Tanah Datar Regency 2025

46

mobil penumpang
Passenger cars

23

angkutan sewa
Rent Cars.

3.219

mobil barang
Delivery cars/trucks

264

mobil bus
Buses

JALAN KABUPATEN

Regency Road

1.138,66 km

JALAN PROVINSI

Provincial Road

169,23 km

JALAN NASIONAL

National Road

39,10 km

Sumber/source:

Dinas Perhubungan Kabupaten Tanah Datar
Department of Transportation of Tanah Datar Regency
Dinas PUPR Kabupaten Tanah Datar
Department of Public Works, Spatial Planning and Land
of Tanah Datar Regency



PENJELASAN TEKNIS

1. Kendaraan bermotor adalah setiap kendaraan yang digerakkan oleh peralatan teknik yang ada pada kendaraan tersebut, biasanya digunakan untuk angkutan orang atau barang di atas jalan raya selain kendaraan yang berjalan di atas rel. Kendaraan bermotor yang dicatat adalah semua jenis kendaraan kecuali kendaraan bermotor TNI/Polri dan Korps Diplomatik.
2. Mobil penumpang adalah setiap kendaraan bermotor yang dilengkapi dengan tempat duduk untuk sebanyak-banyaknya delapan orang, tidak termasuk tempat duduk untuk pengemudi, baik dilengkapi atau tidak dilengkapi bagasi.
3. Mobil bis adalah setiap kendaraan bermotor yang dilengkapi dengan tempat duduk untuk lebih dari delapan orang, tidak termasuk tempat duduk untuk pengemudi, baik dilengkapi atau tidak dilengkapi bagasi.
4. Mobil truk adalah setiap kendaraan bermotor yang digunakan untuk angkutan barang, selain mobil penumpang, mobil bis dan kendaraan bermotor roda dua.
5. Kereta api adalah kendaraan dengan tenaga gerak (listrik, diesel atau tenaga uap) yang berjalan sendiri maupun dirangkaikan

TECHNICAL NOTES

1. *Motor vehicles are any kind of vehicles motorized by machine set up in those vehicles, they are usually used for transporting peoples or goods on roads except vehicles moving along a railway line, The data cover all kinds of motor vehicles except those belong to Indonesia Army Force Indonesian State Police and Diplomatic Corps.*
2. *Passenger cars are any motor vehicles with no more than eight seats, excluding seat for driver, it can be with or without hoot.*
3. *Buses are large passenger cars having seats for more than eight passengers, excluding seat for driver, it can be with or without hoot.*
4. *Trucks are any motor vehicles used to transport goods excluding passenger cars, buses, and motorcycles.*
5. *Train is a coach or a number of coaches joined together, moving along a railway line, It can be passenger train or freight train.*

dengan kendaraan lain, yang akan atau sedang bergerak di atas rel, terdiri dari kereta penumpang dan kereta barang.

6. Kilometer penumpang adalah jumlah kilometer dari semua penumpang yang berangkat. Besaran ini merupakan penjumlahan jarak asal tujuan masing-masing penumpang.
 7. Rata-rata jarak perjalanan per penumpang adalah Rata-rata yang ditempuh oleh setiap penumpang, atau jumlah kilometer penumpang dibagi dengan jumlah penumpang berangkat.
 8. Kilometer ton adalah jumlah kilometer semua ton yang diangkut, Besaran ini merupakan hasil penjumlahan jarak asal tujuan masing-masing barang dalam ton.
 9. Rata-rata jarak angkut barang adalah Rata-rata jarak yang ditempuh oleh setiap ton barang atau jumlah kilometer ton dibagi dengan ton dimuat.
 10. Kunjungan kapal adalah kapal yang datang di pelabuhan baik untuk berlabuh di perairan maupun bersandar di dermaga.
 11. Gross Ton (GT) adalah volume ruangan kapal dalam m³, kecuali terowongan, lubang poros baling-baling, tempat jangkar, dan alas ganda.
 12. Sertifikat Operator Pesawat Udara
6. *Passenger kilometer is total kilometers of all departing passenger. This measurement is the sum of distance between the place of origin and the place of destination taken by all passengers.*
 7. *Mean distance of journey per passenger is mean distance taken by each passenger or total of passenger-kilometer divided by the number of departing passengers.*
 8. *Ton-kilometer is total kilometer of all cargoes carried, This is the sum of distance from area of origin to area of destination for each ton of cargoes.*
 9. *Mean distance of cargoes loaded is mean distance of each ton of cargoes loaded or total tonkilometer divided by total ton of cargoes loaded.*
 10. *Ship call is a ship arriving at a port either for mooring or berthing.*
 11. *Gross Ton (GT) is total volume of all room in a ship (m³), excluding the volume of tunnel, the axle of propellers, the anchor, and the chain locker.*
 12. *Aircraft Operator Certificate (AOC)*



adalah tanda bukti terpenuhinya standar dan prosedur dalam pengoperasian pesawat udara oleh perusahaan angkutan udara niaga.

13. Sertifikat Pengoperasian Pesawat Udara adalah tanda bukti terpenuhinya standar dan prosedur dalam pengoperasian pesawat udara untuk kegiatan angkutan udara bukan niaga.
 14. Kantor Pos adalah tempat pemberi pelayanan komunikasi tertulis dan atau surat elektronik, layanan paket, layanan logistik, layanan transaksi keuangan, dan layanan keagenan pos untuk kepentingan umum. Rumah pos berfungsi sama seperti kantor pos dan kantor pos pembantu, bedanya rumah pos biasanya terletak di daerah terpencil.
 15. Telekomunikasi adalah setiap pemancaran, pengiriman dan atau penerimaan dari setiap informasi dalam bentuk tanda-tanda, isyarat, tulisan, gambar, suara dan bunyi melalui sistem kawat, optik, radio atau sistem elektromagnetik lainnya.
 16. Jaringan telekomunikasi adalah rangkaian perangkat telekomunikasi dan kelengkapannya yang digunakan dalam bertelekomunikasi.
 17. Telepon tetap kabel dalam Susenas disebut telepon rumah adalah jaringan telekomunikasi menggunakan perangkat telepon
13. *Operating Certificate (OC) is clearance of compliance to the standards and procedures in aircraft operations by the commercial air transport companies.*
 14. *Post Office is a service provider facility of written communication and or electronic mail, parcel service, logistics services, financial transaction services, and postal services to the public. Postal house has the same function as the post office and subsidiary of post office, the difference is that postal house is usually located in remote areas.*
 15. *Telecommunication includes every transmitting, delivering and or receiving from every information of marking, signal, article, picture, sound and voice through strand of wire system, optic, radio or other electromagnetic system.*
 16. *Telecommunication network is peripheral network of telecommunication and its equipment used in the means of telecommunication.*
 17. *Fixed line telephone based on Susenas called home phone is a telecommunication network using fixed line telephone device which*

tetap dengan kabel yang secara umum diatur oleh standar-standar teknis dengan menggunakan suatu nomor telepon, dikenal pula sebagai Public Switched Telephone Network (PSTN). Pada umumnya dimanfaatkan untuk telepon rumah dan jaringan internet, memiliki kemampuan menghantarkan sinyal dengan kuat dan jelas dengan biaya yang relatif lebih murah.

18. Telepon bergerak seluler adalah perangkat telekomunikasi elektronik yang mempunyai kemampuan dasar yang sama dengan telepon tetap kabel, namun dapat dibawa ke mana-mana (portable, mobile) dan tidak perlu disambungkan dengan jaringan telekomunikasi kabel. Selain berfungsi sebagai telepon, telepon selular modern biasanya mendukung layanan tambahan seperti Short Messages Services (SMS), Multimedia Messages Service (MMS), e-mail dan akses Internet, aplikasi bisnis dan permainan, serta fotografi. Saat ini, Indonesia mempunyai dua sistem jaringan telepon bergerak seluler yaitu Global System for Mobile Telecommunications (GSM) dan CDMA.
19. Internet adalah sebuah jaringan komputer publik di seluruh dunia. Internet menyediakan akses ke sejumlah layanan komunikasi

is generally regulated by technical standards, using a phone number, also known as the Public Switched Telephone Network (PSTN). It is generally used for home phone and Internet networks, has the ability to deliver a strong and clear signal with a relatively low cost.

18. *Cellular mobile phone is an electronic telecommunication device which has the same basic capabilities with fixed cables, but can be taken anywhere (portable, mobile) and does not need to be connected to the wired telecommunications networks. In addition to functioning as a telephone, modern mobile phone typically supports additional services such as Short Messages Services (SMS), Multimedia Messages Service (MMS), e-mail and access to the Internet, business applications and games, as well as photography. Currently Indonesia has two cellular mobile telephone network system that are GSM (Global System for Mobile Telecommunications) and Code Division Multiple Access (CDMA).*
19. *The internet is a worldwide public computer network. It provides access to a number of communication services including*



- termasuk World Wide Web dan membawa e-mail, berita, hiburan dan file data.
20. Penyiaran Radio mencakup penyiaran sinyal suara melalui studio penyiaran radio dan fasilitas untuk transmisi program yang berhubungan dengan masyarakat, termasuk mengumpulkan dan menyalurkan program melalui kabel atau satelit, internet (stasiun radio internet), termasuk penyiaran data yang terintegrasi dengan penyiaran radio.
21. Penyiaran dan pemrograman televisi mencakup pembuatan program saluran televisi lengkap dari komponen program yang dibeli (seperti film, dokumenter, dan lain-lain), komponen program yang dihasilkan sendiri (seperti berita lokal, laporan langsung) atau kombinasi keduanya, pemrograman dari saluran video atas dasar permintaan, dan penyiaran data yang diintegrasikan dengan siaran televisi, Program televisi lengkap dapat disiarkan sendiri atau melalui distribusi pihak ketiga, seperti perusahaan kabel atau provider televisi satelit, Pemrograman dapat bersifat umum atau khusus (misalnya format terbatas seperti program berita, olah raga, pendidikan atau program yang ditujukan untuk anak muda), dapat dibuat dengan
- the World Wide Web and carries e-mail, news, entertainment and data files.*
20. *Radio broadcasting includes voice signals broadcasting through radio broadcasting studios and facilities for the programs transmission related to community, including collecting and distributing programs via cable or satellite, internet (internet radio station), including integrated data broadcasting with radio broadcasting.*
21. *Broadcasting and television programming includes the manufacture of a complete television channel program from purchased program components (such as films, documentaries, etc.), own produced program components (such as local news, live reports) or a combination of both, the programming of the video channel on the basis of demand, and data broadcasting integrated with television broadcasting, Complete television program can broadcast their own or through a third party distribution, such as cable companies or satellite television providers, Programming can be general or specific (e.g, limited formats such as news programs, sports, education or programs aimed at young people), can be made freely available to users or can only available on a subscription basis.*

bebas tersedia untuk pemakai atau dapat hanya tersedia atas dasar langganan.

22. Penerbitan surat kabar, jurnal, dan buletin/Majalah mencakup usaha penerbitan surat kabar dan surat kabar iklan, jurnal, buletin, majalah umum dan teknis, komik termasuk penerbitan jadwal radio dan televisi, dan sebagainya.
23. Koran atau surat kabar adalah suatu penerbitan yang ringan dan mudah dibuang, biasanya dicetak pada kertas berbiaya rendah yang disebut kertas koran, yang berisi berita-berita terkini dalam berbagai topik. Topiknya bisa berupa even politik, kriminalitas, olahraga, tajak rencana, dan cuaca. Jenis surat kabar umum biasanya diterbitkan setiap hari, kecuali pada hari-hari libur, Surat kabar sore juga umum di beberapa negara. Selain itu, juga terdapat surat kabar mingguan yang biasanya lebih kecil dan kurang prestisius dibandingkan dengan surat kabar harian dan isinya biasanya lebih bersifat hiburan.
24. Tabloid adalah istilah suatu format surat kabar yang lebih kecil (597 mm×375 mm) dari ukuran standar koran harian. Istilah ini biasanya dikaitkan dengan penerbitan surat kabar reguler non harian (bisa mingguan, dwimingguan, dll), yang terfokus pada hal-hal
22. *Newspapers, journals, and bulletin/ magazine publishing include newspapers and newspaper advertisements, journals, bulletin, general and technical magazines, comic, including radio and television schedule publishing, and so on.*
23. *Newspaper is a lightweight publication but easily disposed of, usually printed on low-cost paper called newsprint, containing the latest news on various topics. Topics can include political events, crime, sports, editorials, and weather, Common types of newspapers are usually published daily, except on holidays, Afternoon newspapers are also common in some countries, In addition, there is also a weekly newspaper that is usually smaller and less prestigious than the daily newspaper and its contents are usually more entertainment.*
24. *Tabloid is a smaller term format of newspaper (597 mm × 375 mm) than a standard size daily newspaper. This term is usually associated with the publishing of non-daily regular newspapers (can be weekly, biweekly, etc.), which focus on the things that are "not*



- yang lebih “tidak serius”, terutama masalah selebritas, olah raga, kriminal, dll.
25. Jurnal adalah majalah yang khusus memuat artikel dalam suatu bidang ilmu tertentu.
26. Buletin adalah publikasi organisasi yang mengangkat perkembangan suatu topik atau aspek tertentu dan diterbitkan/ dipublikasikan secara teratur (berkala) dalam waktu yang relatif singkat (harian hingga bulanan), Buletin ditujukan kepada khalayak yang lebih sempit, yang berkaitan dengan bidang tertentu saja, Tulisan dalam buletin umumnya singkat dan padat (mirip berita), menggunakan bahasa yang formal, dan banyak istilah teknis berkaitan dengan bidang tersebut.
27. Majalah adalah penerbitan berkala yang berisi bermacam macam artikel dalam subyek yang bervariasi, Majalah biasa diterbitkan mingguan, dwimingguan atau bulanan, Majalah biasanya memiliki artikel mengenai topik populer yang ditujukan kepada masyarakat umum dan ditulis dengan gaya bahasa yang mudah dimengerti oleh banyak orang.
28. Oplah adalah jumlah barang yang tercetak dalam satuan eksemplar.
29. Bioskop adalah pertunjukkan yang diperlihatkan dengan gambar (film) yang disorot
- too serious”, especially the problem of celebrity, sports, crime, etc.*
25. *Journal is a special magazine that publish an article in a particular field of science.*
26. *Bulletin is a publication of an organization that raised the development of a particular topic or aspect and issued/ published regularly (periodically) in a relatively short time (daily to monthly), Bulletin is addressed to a narrower audience, which relates to a particular field, Posts in bulletin are generally short and concise (similar to news), using formal language and a lot of technical terms related to the field.*
27. *Magazine is a periodical publication containing a variety of articles on varied subjects, Regular magazine published weekly, biweekly or monthly, Magazines usually have articles on popular topics which are addressed to the general public and written in a style that is easily understood by many people.*
28. *The circulation is the number of items printed in units of copies.*
29. *Cinema is a show that is shown with the image (film) highlighted so it can move, Cinema also be*

sehingga dapat bergerak, Bioskop juga diartikan sebagai tempat untuk menonton pertunjukkan film dengan menggunakan layar lebar, dimana gambar film diproyeksikan ke layar menggunakan proyektor.

interpreted as a place to watch the shows using a wide screen movies, where the film images projected onto a screen using a projector.

<https://tanahdatarkab.bps.go.id>



ULASAN

Pada tahun 2025, Kabupaten Tanah Datar memiliki menara telekomunikasi seluler sejumlah 171 unit. Kecamatan yang memiliki jumlah tower terbanyak adalah Kecamatan X Koto sejumlah 28 unit.

Kendaraan bermotor wajib uji di Kabupaten Tanah Datar berjumlah 3.506 unit didominasi oleh pick up barang sebanyak 2.151 unit.

DESCRIPTION

In 2025, Tanah Datar Regency has 171 units of cellular telecommunication tower. The District that has the largest number of towers is X Koto District with 28 units.

Motor vehicles required to be tested in Tanah Datar Regency totaled 3,506 units, the same as the previous year, which were dominated by goods pick-up cars of 2,151 units.

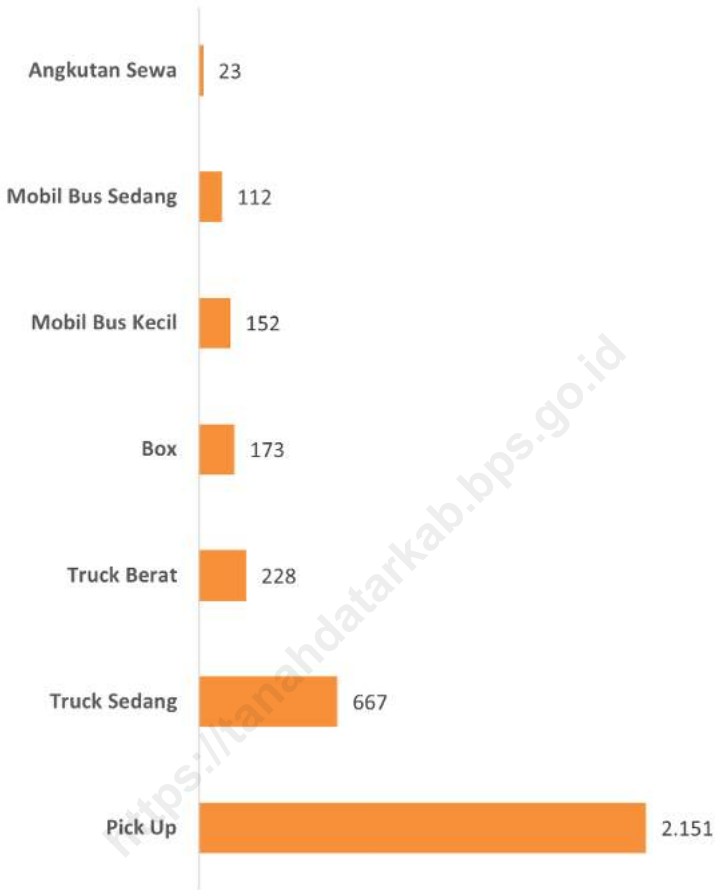
<https://tanahdatarkab.bps.go.id>



Sumber/Source : Dinas Kominfo Kabupaten Tanah Datar/Department of Communication and Informatics of Tanah Datar Regency

Gambar 8.1
Figures

Perkembangan Menara Telekomunikasi Seluler di Kabupaten Tanah Datar, 2021–2025
Trend in Number of Cellular Telecommunication Towers in Tanah Datar Regency, 2021–2025



Sumber/Source : Dinas Perhubungan Kabupaten Tanah Datar/Department of Transportation of Tanah Datar Regency

Gambar
Figures 8.2

**Kendaraan Bermotor Wajib Uji Menurut Jenis Kendaraan
di Kabupaten Tanah Datar, 2025**
*Motor Vehicle Inspection by Type in Tanah Datar Regency,
2025*

8.1 TRANSPORTASI TRANSPORTATION

Tabel 8.1.1 Panjang Jalan¹ Menurut Tingkat Kewenangan Pemerintahan di Kabupaten Tanah Datar (km), 2023–2025
Table 8.1.1 Length of Roads¹ by Level of Government Authority in Tanah Datar Regency (km), 2023–2025

Tingkat Kewenangan Pemerintahan Level of Government Authority	2023	2024	2025
(1)	(2)	(3)	(4)
Negara ² /State ²	39,10	39,10	39,10
Provinsi/Province	169,23	169,23	169,23
Kabupaten/Kota Regency/Municipality	1.503,22	1.138,66	1.138,66
Jumlah/Total	1.672,45	1.307,89	1.307,89

Catatan/Note: ¹Data tidak termasuk panjang jalan tol/Excluding toll road

²Data tahun 2023 berdasarkan Keputusan Menteri Pekerjaan Umum dan Perumahan Rakyat No. 1688/KPTS/M/2022
Data of 2023 based on Public Work and Public Housing Ministerial Decree No. 1688/KPTS/M/2022

Sumber/Source: Dinas Pekerjaan Umum, Penatan Ruang, dan Pertanahan/Department of Public Works, Spatial Planning and Land



Tabel
Table 8.1.2

**Panjang Jalan Menurut Jenis Permukaan Jalan di
Kabupaten Tanah Datar (km), 2023–2025**
*Length of Road by Type of Road Surface in Tanah Datar
Regenc (km), 2023–2025*

Jenis Permukaan Jalan <i>Type of Road Surface</i>	2023	2024	2025
(1)	(2)	(3)	(4)
Aspal/ <i>Paved</i>	1.253,41	1.043,59	1.047,19
Kerikil/ <i>Gravel</i>	67,72	42,90	13,25
Tanah/ <i>Soil</i>	182,09	52,17	78,22
Lainnya/ <i>Other</i>	–	–	–
Jumlah/<i>Total</i>	1.503,22	1.138,66	1.138,66

Sumber/*Source*: Dinas Pekerjaan Umum, Penataan Ruang, dan Pertanahan/*Department of Public Works, Spatial Planning and Land*

Tabel
Table 8.1.3

Panjang Jalan Menurut Kondisi Jalan di Kabupaten Tanah Datar (km), 2023–2025
Length of Road by Condition of Road in Tanah Datar Regenc (km), 2023–2025

Kondisi Jalan Condition of Road	2023	2024	2025
(1)	(2)	(3)	(4)
Baik/ <i>Good</i>	710,42	527,75	658,52
Sedang/ <i>Moderate</i>	450,76	268,05	28,09
Rusak/ <i>Damage</i>	123,01	230,49	318,6
Rusak Berat/ <i>Saverely Damage</i>	219,04	112,37	133,45
Jumlah/Total	1.503,22	1138,66	1138,66

Sumber/*Source*: Dinas Pekerjaan Umum, Penatan Ruang, dan Pertanahan/*Department of Public Works, Spatial Planning and Land*



Tabel
Table 8.1.4

Daftar Terminal dan Pelataran Parkir Angkutan Darat di Kabupaten Tanah Datar, 2025
List of Public Transport Terminals and Parking Areas in Tanah Datar Regency, 2025

Kecamatan <i>District</i>		Nama <i>Name</i>	Keterangan <i>Description</i>
(1)	(2)	(3)	(4)
1.	X Koto	Kawasan Wisata Lembah Anai	Pelataran Parkir Tepi Jalan Umum
2.	Lima Kaum	Terminal Jati	Terminal
		Jln. Kinantan/Jati	Lokasi Parkir Tepi Jalan Umum
		Jln. Kinantan/Jati	Lokasi Parkir Tepi Jalan Umum
		Depan Pasar Inpres	Lokasi Parkir Tepi Jalan Umum
		Depan Pasar Inpres	Lokasi Parkir Tepi Jalan Umum
		Depan Pasar Inpres	Lokasi Parkir Tepi Jalan Umum
		Pasar Bertingkat	Lokasi Parkir Tepi Jalan Umum
		Pasar Bertingkat	Lokasi Parkir Tepi Jalan Umum
		Pasar Bertingkat	Lokasi Parkir Tepi Jalan Umum
		Lapangan Cindu Mato	Lokasi Parkir Tepi Jalan Umum
		Jln.Panjaitan	Lokasi Parkir Tepi Jalan Umum
		Jln.Panjaitan	Lokasi Parkir Tepi Jalan Umum
		Jln.Panjaitan	Lokasi Parkir Tepi Jalan Umum
		Pertokoan Pertiwi	Lokasi Parkir Tepi Jalan Umum
		Depan Toko Permata Reno	Lokasi Parkir Tepi Jalan Umum
		Depan Toko Permata Reno	Lokasi Parkir Tepi Jalan Umum

Sumber/Source: Dinas Perhubungan Kabupaten Tanah Datar/Department of Transportation of Tanah Datar Regency

Tabel
Table 8.1.5

**Jumlah Kendaraan Bermotor Wajib Uji Menurut Jenis
Kendaraan di Kabupaten Tanah Datar, 2021–2025**
**Number of Vehicles Required for Inspection by Vehicle Type
in Tanah Datar Regency, 2021–2025**

Jenis Kendaraan Type of Vehicle	2021	2022	2023	2024	2025
(1)	(2)	(3)	(4)	(5)	(6)
Mobil Penumpang/ <i>Passenger Cars</i>	42	55	46	46	...
Angkutan Sewa/ <i>Rent Cars</i>	5	12	–	–	23
Mobil Bus/Busses					
Kecil/ <i>Small Busses</i>	207	223	210	304	152
Sedang/ <i>Medium Busses</i>	150	165	–	–	112
Besar/ <i>Big Busses</i>	147	158	220	224	...
Mobil Barang Non Passenger Vehicle					
Pick Up/ <i>Small Truck</i>	2.411	2.419	2.146	2.642	2.151
Truck Sedang/ <i>Medium Truck</i>	800	825	–	–	667
Truck Berat/ <i>Heavy Truck</i>	470	483	2.809	2.061	228
Tangki/ <i>Tanker Truck</i>	5	5	–	–	...
Box/ <i>Delivery Van</i>	173
Jumlah/Total	4.237	4.345	5.431	5.277	3.506

Sumber/Source: Dinas Perhubungan Kabupaten Tanah Datar/Department of Transportation of Tanah Datar Regency



**Tabel
Table 8.1.6**

**Perkembangan Menara Telekomunikasi Seluler Menurut
Perusahaan Pemilik Menara di Kabupaten Tanah Datar,
2021–2025**
*Trend in Number of Cellular Telecommunication Towers
by Providing Company in Tanah Datar Regency, 2021–
2025*

Pemilik Owner	2021	2022	2023	2024	2025
(1)	(2)	(3)	(4)	(5)	(6)
Telkomsel	38	15	15	15	6
Indosat	11	–	–	–	–
XL	10	1	1	1	–
Axis/NTS	–	–	–	–	–
Tower Bersama Grup	37	41	42	47	48
PT Mega Tower	2	2	2	2	2
Protelindo	11	21	21	22	21
PT Lintas Media Asia	–	–	–	–	–
PT Telkom	–	–	–	–	–
PT Mandau Jaya Kotrindo	2	2	2	2	2
PT Lingga Jati	–	–	–	–	–
PT Daya Mitra Tel	26	55	56	55	70
PT Era Bangun Jaya	1	1	1	1	1
PT Solusi Tunas Pratama	4	4	4	4	5
PT Putra Arga Biangun	1	1	1	1	1
PT Candra Tama	2	9	9	9	9
PT Inti Bangun Sejahtera	2	2	2	2	2
PT Kharisma Daya Indonesia	2	–	–	–	–

Lanjutan Tabel/*Continued Table* 8.1.6

Pemilik Owner	2021	2022	2023	2024	2025
(1)	(2)	(3)	(4)	(5)	(6)
Game Traco Tunggal	1	1	1	1	1
PT Kharisma Daya Indonesia	–	–	–	1	–
Era Bangun Towerindo	–	1	1	1	1
PT Epid Menara Asetco	–	–	–	–	1
PT XI Axiata	–	–	–	–	1
Jumlah/Total	151	156	158	164	171

Sumber/*Source*: Dinas Kominfo Kabupaten Tanah Datar/*Department of Communication and Informatics of Tanah Datar Regency*



Tabel
Table 8.1.7

Perkembangan Jumlah Menara Telekomunikasi Seluler Menurut Kecamatan di Kabupaten Tanah Datar, 2021–2025
Trend in Number of Cellular Telecommunication Towers by District in Tanah Datar Regency, 2021–2025

Kecamatan District	2021	2022	2023	2024	2025
(1)	(2)	(3)	(4)	(5)	(6)
X Koto	25	26	27	28	28
Batipuh	11	11	11	11	12
Batipuah Selatan	6	6	6	6	6
Pariangan	6	8	7	7	7
Rambatan	15	15	15	16	16
Lima Kaum	16	16	16	16	16
Tanjung Emas	13	14	15	14	16
Padang Ganting	7	7	8	8	8
Lintau Buo	8	8	8	8	9
Lintau Buo Utara	12	12	12	13	14
Sungayang	3	4	4	5	5
Sungai Tarab	14	14	14	15	16
Salimpaung	11	11	11	12	13
Tanjung Baru	4	4	4	5	5
Tanah Datar	151	156	158	164	171

Sumber/Source: Dinas Kominfo Kabupaten Tanah Datar/Department of Communication and Informatics of Tanah Datar Regency

8.2 KOMUNIKASI COMMUNICATION

Tabel 8.2.1 Jumlah Nagari¹ yang Memiliki Kantor Pos² Menurut Kecamatan di Kabupaten Tanah Datar, 2021, 2024 dan 2025
Number of Nagari¹ with Post Office² by District in Tanah Datar Regency, 2021, 2024 and 2025

Kecamatan <i>District</i>	2021	2024	2025
(1)	(2)	(3)	(4)
X Koto	1	1	1
Batipuh	2	1	1
Batipuah Selatan	1	1	–
Pariangan	1	1	1
Rambatan	1	1	1
Lima Kaum	3	2	2
Tanjung Emas	1	1	1
Padang Ganting	1	1	1
Lintau Buo	–	–	–
Lintau Buo Utara	2	1	1
Sungayang	1	1	1
Sungai Tarab	–	–	–
Salimpaung	1	1	1
Tanjuang Baru	–	–	–
Tanah Datar	15	12	11

Catatan/Note: ¹ Desa pada tabel ini termasuk Unit Permukiman Transmigrasi (UPT) yang masih dibina oleh kementerian terkait dan nagari di Provinsi Sumatera Barat/*Villages in this table includes Transmigration Resettlement Unit under related ministry and nagari in Sumatera Barat Province*

Sumber/Source: ² Kantor pos termasuk pos pembantu dan rumah pos/*Post office included auxiliary post office and mailing post*
Badan Pusat Statistik, Pendataan Potensi Desa/BPS-Statistics Indonesia, *Village Potential Data Collecting*



Tabel 8.2.2
Table

Jumlah Nagari¹ Menurut Kecamatan dan Penerimaan Sinyal Internet Telepon Seluler di Kabupaten Tanah Datar, 2024 dan 2025
Number of Nagari¹ by District in Tanah Datar Regency and Cellular Phone Internet Signal Reception, 2024 and 2025

Kecamatan <i>District</i>	2024			
	5G/4G/LTE	3G/H/H+/EVDO	2,5G/E/GPRS	Tidak ada <i>None</i>
(1)	(2)	(3)	(4)	(5)
X Koto	9	–	–	–
Batipuh	8	–	–	–
Batipuah Selatan	4	–	–	–
Pariangan	6	–	–	–
Rambatan	5	–	–	–
Lima Kaum	5	–	–	–
Tanjung Emas	4	–	–	–
Padang Ganting	2	–	–	–
Lintau Buo	4	–	–	–
Lintau Buo Utara	5	–	–	–
Sungayang	5	–	–	–
Sungai Tarab	9	–	1	–
Salimpaung	6	–	–	–
Tanjuang Baru	2	–	–	–
Tanah Datar	74	–	1	–

Lanjutan Tabel/*Continued Table* 8.2.2

Kecamatan <i>District</i>	2025			
	5G/4G/LTE	3G/H/H+/EVDO	2,5G/E/GPRS	Tidak ada <i>None</i>
(1)	(2)	(3)	(4)	(5)
X Koto	9	–	–	–
Batipuh	8	–	–	–
Batipuah Selatan	4	–	–	–
Pariangan	6	–	–	–
Rambatan	5	–	–	–
Lima Kaum	5	–	–	–
Tanjung Emas	4	–	–	–
Padang Ganting	2	–	–	–
Lintau Buo	4	–	–	–
Lintau Buo Utara	5	–	–	–
Sungayang	5	–	–	–
Sungai Tarab	9	1	–	–
Salimpaung	6	–	–	–
Tanjung Baru	2	–	–	–
Tanah Datar	74	1	–	–

Catatan/*Note*: ¹Desa pada tabel ini termasuk Unit Permukiman Transmigrasi (UPT) yang masih dibina oleh kementerian terkait dan nagari di Provinsi Sumatera Barat/*Villages in this table includes Transmigration Resettlement Unit under related ministry and nagari in Sumatera Barat Province*

Sumber/*Source*: Badan Pusat Statistik, Pendataan Potensi Desa/BPS-Statistics Indonesia, *Village Potential Data Collecting*

PERBANKAN, KOPERASI DAN HARGA-HARGA

BANKING, COOPERATIVES AND PRICES

Perkembangan Harga Bahan Pokok Kabupaten Tanah Datar 2024 dan 2025

Change in prices of main grocery products
in Tanah Datar 2024 and 2025



BERAS/RICE

Harga akhir 2024: Rp.16.500/kg
Harga akhir 2025: Rp. 17.000/kg

Rice price rose from Rp. 16,000/kg in 2024's end
to Rp. 17,000/kg in 2025's end

+ 3,03%

GULA PASIR/SUGAR

Harga akhir 2024: Rp.17.500/kg
Harga akhir 2025: Rp. 18.000/kg

Sugar price rose from Rp. 17,500/kg in
2024's end to Rp. 18,000/kg in 2025's end

+ 2,85%



KACANG TANAH/PEANUT

Harga akhir 2024: Rp.28.000/kg
Harga akhir 2025: Rp. 35.000/kg

Peanut price rose from Rp. 28,000/kg in
2024's end to Rp. 35,000/kg in 2025's end

+ 25%

MINYAK MAKAN/COOKING OIL

Harga akhir 2024: Rp.17.000/kg
Harga akhir 2025: Rp. 18.000/kg

Cooking oil price rose from Rp. 17,000/kg in
2024's end to Rp. 18,000/kg in 2025's end

+ 5,88%



SUSU BUBUK/MILK POWDER

Harga akhir 2024: Rp.40.000/400gr
Harga akhir 2025: Rp. 50.000/400gr

Milk powder price rose from Rp. 40,000/kg in
2024's end to Rp. 50,000/kg in 2025's end

+ 25%

DAGING AYAM/CHICKEN MEAT

Harga akhir 2024: Rp. 27.000/kg
Harga akhir 2025: Rp. 60.000/kg

Chicken meat price rose from Rp. 27,000/kg
in 2024's end to Rp. 60,000/kg in 2025's end

+ 122%



TELUR AYAM RAS/CHICKEN EGG

Harga akhir 2024: Rp. 2000/butir
Harga akhir 2025: Rp. 2000/butir

Chicken egg price did not increase within
the term 2024 and 2025

- %

DAGING SAPI/COW MEAT

Harga akhir 2024: Rp. 150.000/kg
Harga akhir 2025: Rp. 150.000/kg

Cow meat price did not increase within
the term 2024 and 2025

- %



CABAI/CHILLI

Cabai merah keriting/red chilli:
Rp. 27.000/kg

Chilli price fell from Rp. 27,500/kg in 2024's end
to Rp. 27,000/kg in 2025's end

- 1,81%

BAWANG/ONIONS

Bawang merah/shallot:
Rp. 28.000/kg
Bawang putih/garlic:
Rp. 35.000/kg

Shallot price rose from Rp. 26,000/kg in
2024's end to Rp. 28,000/kg in 2025's
end

Garlic price rose from Rp. 34,500/kg in
2024's end to Rp. 35,000/kg in 2025's
end





PENJELASAN TEKNIS

1. Realisasi Penerimaan dan Pengeluaran Pemerintah Kabupaten Tanah Datar adalah realisasi/perhitungan APBD Kabupaten pada tiap tahun anggaran.
2. Pendapatan Asli Daerah (PAD) adalah pendapatan yang diperoleh daerah yang dipungut berdasarkan peraturan daerah sesuai dengan peraturan perundang-undangan, guna keperluan daerah yang bersangkutan dalam membiayai kegiatannya.
3. Dana Perimbangan adalah dana yang bersumber dari pendapatan APBN yang dialokasikan kepada Daerah untuk mendanai kebutuhan daerah dalam rangka pelaksanaan desentralisasi.
4. Lain-lain Pendapatan yang Sah adalah pendapatan lainnya dari pemerintah pusat dan atau dari instansi pusat, serta dari daerah lainnya.

TECHNICAL NOTES

1. *Actual revenue and expenditure of Tanah Datar Regency Government is the realization /regency budget calculations for every fiscal year.*
2. *Original Local Government Revenue is revenue that withheld based on local regulations in accordance with the legislation, for the purposes of financing their activities.*
3. *Balanced Budget is the fund coming from the state budget that allocated to regions to fund their needs in the context of decentralization.*
4. *Other Legal Revenue is other income that coming from the central government and or from the central agencies, as well as from other local government.*

**ULASAN**

Tahun 2025 jumlah tenaga kerja sektor industri sebanyak 16.529 tenaga kerja dengan jumlah tenaga kerja terbanyak di kecamatan Sungai Tarab dengan jumlah 2.334 tenaga kerja.

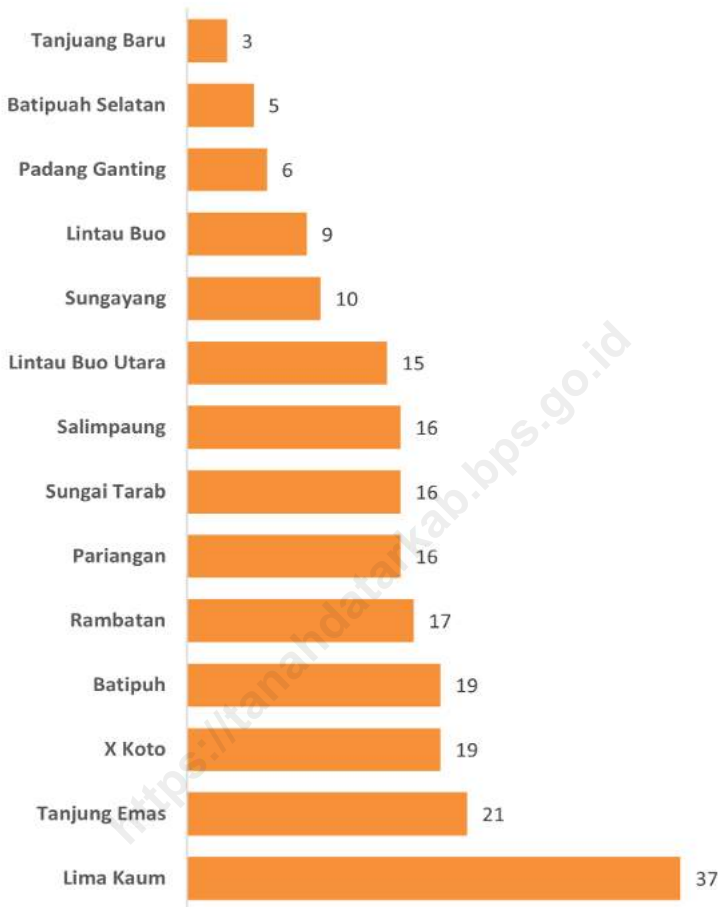
Harga sembilan bahan pokok sepanjang tahun 2025 tidak mengalami perubahan yang signifikan di setiap bulannya.

DESCRIPTION

In 2025, the number of manufacturing labors will be 16,529 workers with the largest number of workers in Sungai Tarab district with 2,334 workers.

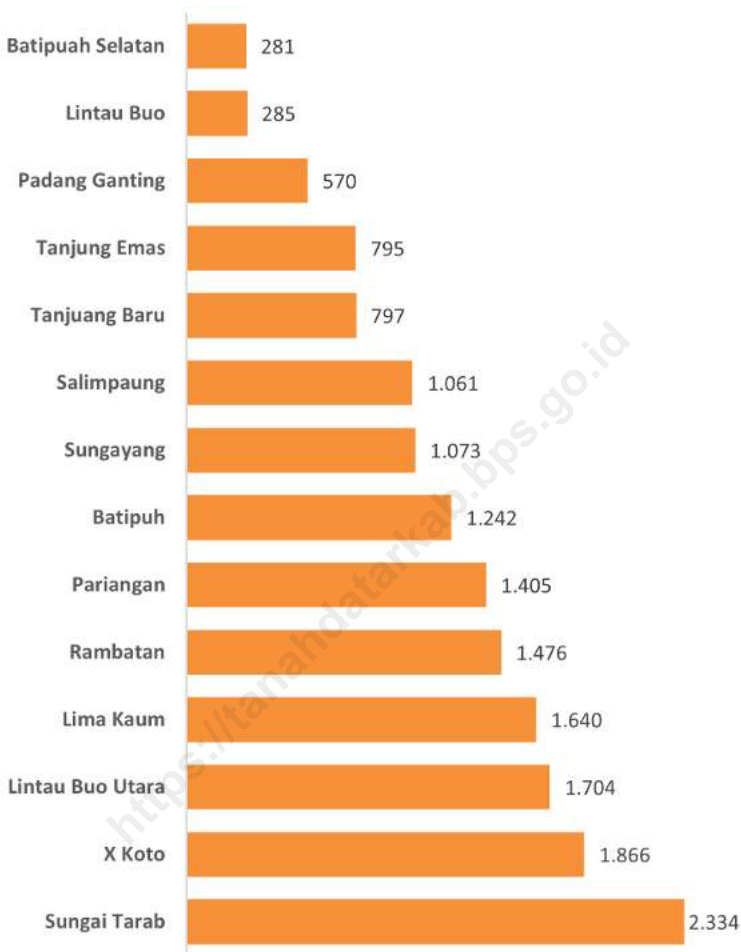
The prices of nine basic commodities throughout 2025 will not experience significant changes every month.

<https://tanahdatarkab.bps.go.id>



Sumber/Source : Dinas Koperasi, UKM, dan Perdagangan Kabupaten Tanah Datar/Department of Cooperatives, Micro and Small Enterprises and Trade of Tanah Datar Regency

Gambar 9.1 Jumlah Koperasi Aktif Menurut Kecamatan di Kabupaten Tanah Datar, 2025
Number of Active Cooperative by District in Tanah Datar Regency, 2025



Sumber/Source : Dinas Tenaga Kerja dan Perindustrian Kabupaten Tanah Datar/Department of Labor and Industry of Tanah Datar Regency

Gambar
Figures 9.2

Jumlah Tenaga Kerja Sektor Industri Menurut Kecamatan di Kabupaten Tanah Datar, 2025
Number of Manufacturing Labors by District in Tanah Datar Regency, 2025

Tabel 9.1
Table**Jumlah Koperasi Aktif Menurut Kecamatan di Kabupaten Tanah Datar, 2021–2025**
Number of Active Cooperative by District in Tanah Datar Regency, 2021–2025

Kecamatan District	2021	2022	2023	2024	2025
(1)	(2)	(3)	(4)	(5)	(6)
X Koto	9	9	9	...	19
Batipuh	11	12	12	...	19
Batipuah Selatan	1	1	1	...	5
Pariangan	8	8	8	...	16
Rambatan	11	12	12	...	17
Lima Kaum	33	29	29	...	37
Tanjung Emas	12	13	13	...	21
Padang Ganting	3	4	4	...	6
Lintau Buo	5	5	5	...	9
Lintau Buo Utara	8	7	7	...	15
Sungayang	3	4	4	...	10
Sungai Tarab	5	5	5	...	16
Salimpaung	7	7	7	...	16
Tanjuang Baru	1	1	1	...	3
Tanah Datar	117	117	117	...	209

Sumber/Source: Dinas Koperasi, UKM, dan Perdagangan Kabupaten Tanah Datar/Department of Cooperatives, Micro and Small Enterprises and Trade of Tanah Datar Regency



Tabel 9.2
Table

Jumlah Koperasi Menurut Jenis Koperasi dan Kecamatan di Kabupaten Tanah Datar, 2025
Number of Cooperative by Kind of Cooperative and District in Tanah Datar Regency, 2025

Kecamatan <i>District</i>	Jenis Koperasi/Kind of Cooperative					Lainnya <i>Other</i>	Jumlah <i>Total</i>
	Koperasi Unit Desa (KUD) <i>Rural Cooperatives</i>	Koperasi Pegawai Republik Indonesia (KPRI) <i>Indonesian Republic Civil Servants Cooperatives</i>	Koperasi Karyawan (KOPKAR) <i>Employees Cooperatives</i>	Koperasi Pedagang Pasar (KOP- PAS) <i>Market Merchant Cooperatives</i>			
(1)	(2)	(3)	(4)	(5)	(6)	(7)	
X Koto	2	2	–	–	14	18	
Batipuh	2	4	–	–	12	18	
Batipuah Selatan	1	–	–	–	8	9	
Pariangan	1	3	–	–	12	16	
Rambatan	3	6	–	–	9	18	
Lima Kaum	2	21	–	2	14	39	
Tanjung Emas	2	9	–	–	11	22	
Padang Ganting	1	1	–	–	4	6	
Lintau Buo	2	4	–	–	8	14	
Lintau Buo Utara	3	7	–	1	12	23	
Sungayang	2	1	–	–	8	11	
Sungai Tarab	2	3	–	–	18	23	
Salimpaung	1	2	–	1	13	17	
Tanjung Baru	1	–	–	–	3	4	
Tanah Datar	25	63	–	4	146	238	

Sumber/Source: Dinas Koperasi, UKM, dan Perdagangan Kabupaten Tanah Datar/Department of Cooperatives, Micro and Small Enterprises and Trade of Tanah Datar Regency

Tabel
Table 9.3**Perkembangan Bulanan Rata-rata Harga Eceran Sembilan
Bahan Pokok di Kabupaten Tanah Datar, 2025**
**Monthly Trend of Nine Essential Commodity Retail Prices in
Tanah Datar Regency, 2025**

Jenis Barang <i>Types of Good</i>	Kualitas <i>Grade</i>	Satuan <i>Units</i>	Januari <i>January</i>	Februari <i>February</i>	Maret <i>March</i>
(1)	(2)	(3)	(4)	(5)	(6)
Beras/ <i>Rice</i>	I	kg	17.000	17.000	17.000
	II	kg	16.000	16.000	16.000
	III	kg	16.000	16.000	16.000
Gula Pasir/ <i>Sugar</i>	SHS/ <i>Premium Grade</i>	kg	18.000	18.000	18.000
Garam/ <i>Salt</i>	Hancur/ <i>Crushed</i>	kg
	Bata/ <i>Rock</i>	kg
Minyak Makan/ <i>Cooking Oil</i>	Minyak Kemasan Premium <i>Premium Packed</i>	liter	20.000	20.000	20.000
	Minyak Kemasan Sederhana <i>Regular Packed</i>	liter	18.000	18.000	18.000
	Minyak curah <i>Unpacked</i>	kg	18.000	18.000	18.000
	Buatan Kampung <i>Traditional Homemade</i>	kg
Susu/ <i>Milk</i>	Kental Manis <i>Milk Creamer</i>	kaleng
	Bubuk Dancow <i>Dancow Milk Powder</i>	Gr	50.000	50.000	50.000
Lauk Pauk/ <i>Meats</i>	Daging Sapi/ <i>Beef</i>	kg	150.000	150.000	150.000
	Daging Kerbau/ <i>Buffalo Meat</i>	kg			
	Daging Ayam Ras/ <i>Chicken Meat</i>	kg	60.000	60.000	60.000
Telur/ <i>Egg</i>	Telur Ayam Ras/ <i>Chicken Egg</i>	butir	2.000	2.000	2.000
	Telur Ayam Kampung/ <i>Domestic Chicken Egg</i>	butir	3.000	3.000	3.000
	Telur Itik/ <i>Duck Egg</i>	butir	3.000	3.000	3.000
Kacang–Kacang/ <i>Nuts</i>	Jagung Pilihan/ <i>Assorted Corn</i>	kg
	Kacang Tanah/ <i>Peanut</i>	kg	35.000	35.000	35.000
	Kacang Hijau/ <i>Mung Bean</i>	kg	28.000	28.000	28.000
	Kacang Kedelai/ <i>Soy Bean</i>	kg	13.000	13.000	13.000



Lanjutan Tabel/Continued Table 9.3

Jenis Barang <i>Types of Good</i>	Kualitas <i>Grade</i>	Satuan <i>Units</i>	April <i>April</i>	Mei <i>May</i>	Juni <i>June</i>
(1)	(2)	(3)	(7)	(8)	(9)
Beras/Rice	I	kg	17.000	17.000	17.000
	II	kg	16.000	16.000	16.000
	III	kg	16.000	16.000	16.000
Gula Pasir/Sugar	SHS/Premium Grade	kg	18.000	18.000	18.000
Garam/Salt	Hancur/Crushed	kg
	Bata/Rock	kg
Minyak Makan/ <i>Cooking Oil</i>	Minyak Kemasan Premium <i>Premium Packed</i>	liter	20.000	20.000	20.000
	Minyak Kemasan Sederhana <i>Regular Packed</i>	liter	18.000	18.000	18.000
	Minyak curah <i>Unpacked</i>	kg	18.000	18.000	18.000
	Buatan Kampung <i>Traditional Homemade</i>	kg
Susu/Milk	Kental Manis <i>Milk Creamer</i>	kaleng
	Bubuk Dancow <i>Dancow Milk Powder</i>	gr	50.000	50.000	50.000
Lauk Pauk/Meats	Daging Sapi/Beef	kg	150.000	150.000	150.000
	Daging Kerbau/Buffalo Meat	kg			
	Daging Ayam Ras/Chicken Meat	kg	60.000	60.000	60.000
Telur/Egg	Telur Ayam Ras/Chicken Egg	butir	2.000	2.000	2.000
	Telur Ayam Kampung/Domestic <i>Chicken Egg</i>	Butir	3.000	3.000	3.000
	Telur Itik/Duck Egg	butir	3.000	3.000	3.000
Kacang–Kacang/ <i>Nuts</i>	Jagung Pilihan/Assorted Corn	kg
	Kacang Tanah/Peanut	kg	35.000	35.000	35.000
	Kacang Hijau/Mung Bean	kg	28.000	28.000	28.000
	Kacang Kedelai/Soy Bean	kg	13.000	13.000	13.000

Lanjutan Tabel/Continued Table 9.3

Jenis Barang <i>Types of Good</i>	Kualitas <i>Grade</i>	Satuan <i>Units</i>	Juli <i>July</i>	Agustus <i>August</i>	September <i>September</i>
(1)	(2)	(3)	(10)	(11)	(12)
Beras/Rice	I	kg	17.000	17.000	17.000
	II	kg	16.000	16.000	16.000
	III	kg	16.000	16.000	16.000
Gula Pasir/Sugar	SHS/Premium Grade	kg	18.000	18.000	18.000
Garam/Salt	Hancur/Crushed	kg
	Bata/Rock	kg
Minyak Makan/ Cooking Oil	Minyak Kemasan Premium Premium Packed	liter	20.000	20.000	20.000
	Minyak Kemasan Sederhana Regular Packed	liter	18.000	18.000	18.000
	Minyak curah Unpacked	kg	18.000	18.000	18.000
	Buatan Kampung Traditional Homemade	kg
Susu/Milk	Kental Manis Milk Creamer	kaleng
	Bubuk Dancow Dancow Milk Powder	Gr	50.000	50.000	50.000
Lauk Pauk/Meats	Daging Sapi/Beef	kg	150.000	150.000	150.000
	Daging Kerbau/Buffalo Meat	kg			
	Daging Ayam Ras/Chicken Meat	kg	60.000	60.000	60.000
Telur/Egg	Telur Ayam Ras/Chicken Egg	butir	2.000	2.000	2.000
	Telur Ayam Kampung/Domestic Chicken Egg	butir	3.000	3.000	3.000
	Telur Itik/Duck Egg	butir	3.000	3.000	3.000
Kacang–Kacang/ Nuts	Jagung Pilihan/Assorted Corn	kg
	Kacang Tanah/Peanut	kg	35.000	35.000	35.000
	Kacang Hijau/Mung Bean	kg	28.000	28.000	28.000
	Kacang Kedelai/Soy Bean	kg	13.000	13.000	13.000

Lanjutan Tabel/*Continued Table 9.3*

Jenis Barang <i>Types of Good</i>	Kualitas <i>Grade</i>	Satuan <i>Units</i>	Oktober <i>October</i>	November <i>November</i>	December <i>December</i>
(1)	(2)	(3)	(13)	(14)	(15)
Beras/ <i>Rice</i>	I	kg	17.000	17.000	17.000
	II	kg	165.000	165.000	165.000
	III	kg	16.000	16.000	16.000
Gula Pasir/ <i>Sugar</i>	SHS/ <i>Premium Grade</i>	kg	18.000	18.000	18.000
Garam/ <i>Salt</i>	Hancur/ <i>Crushed</i>	kg
	Bata/ <i>Rock</i>	kg
Minyak Makan/ <i>Cooking Oil</i>	Minyak Kemasan Premium <i>Premium Packed</i>	liter	20.000	20.000	20.000
	Minyak Kemasan Sederhana <i>Regular Packed</i>	liter	18.000	18.000	18.000
	Minyak curah <i>Unpacked</i>	kg	18.000	18.000	18.000
	Buatan Kampung <i>Traditional Homemade</i>	kg
Susu/ <i>Milk</i>	Kental Manis <i>Milk Creamer</i>	kaleng
	Bubuk Dancow <i>Dancow Milk Powder</i>	Gr	50.000	50.000	50.000
Lauk Pauk/ <i>Meats</i>	Daging Sapi/ <i>Beef</i>	kg	150.000	150.000	150.000
	Daging Kerbau/ <i>Buffalo Meat</i>	kg			
	Daging Ayam Ras/ <i>Chicken Meat</i>	kg	60.000	60.000	60.000
Telur/ <i>Egg</i>	Telur Ayam Ras/ <i>Chicken Egg</i>	butir	2.000	2.000	2.000
	Telur Ayam Kampung/ <i>Domestic Chicken Egg</i>	butir	3.000	3.000	3.000
	Telur Itik/ <i>Duck Egg</i>	butir	3.000	3.000	3.000
Kacang–Kacang/ <i>Nuts</i>	Jagung Pilihan/ <i>Assorted Corn</i>	kg
	Kacang Tanah/ <i>Peanut</i>	kg	35.000	35.000	35.000
	Kacang Hijau/ <i>Mung Bean</i>	kg	28.000	28.000	28.000
	Kacang Kedelai/ <i>Soy Bean</i>	kg	13.000	13.000	13.000

Lanjutan Tabel/*Continued Table 9.3*

Jenis Barang <i>Types of Good</i>	Kualitas <i>Grade</i>	Satuan <i>Units</i>	Januari <i>January</i>	Februari <i>February</i>	Maret <i>March</i>
(1)	(2)	(3)	(4)	(5)	(6)
Cabai/ <i>Chili</i>	Cabai Merah Keriting <i>Red Chili</i>	kg	27.000	27.000	27.000
	Cabai Rawit Merah <i>Red Cayenne Pepper</i>	kg
	Cabai Rawit Hijau <i>Green Cayenne Pepper</i>	kg	25.000	25.000	25.000
Bawang/ <i>Onion</i>	Barang Merah Kampung <i>Domestic Shallot</i>	kg	28.000	28.000	28.000
	Bawang Putih Kating <i>Kating Garlic</i>	kg	35.000	35.000	35.000

Lanjutan Tabel/*Continued Table 9.3*

Jenis Barang <i>Types of Good</i>	Kualitas <i>Grade</i>	Satuan <i>Units</i>	April <i>April</i>	Mei <i>May</i>	Juni <i>June</i>
(1)	(2)	(3)	(7)	(8)	(9)
Cabai/ <i>Chili</i>	Cabai Merah Keriting <i>Red Chili</i>	kg	27.000	27.000	27.000
	Cabai Rawit Merah <i>Red Cayenne Pepper</i>	kg
	Cabai Rawit Hijau <i>Green Cayenne Pepper</i>	kg	25.000	25.000	25.000
Bawang/ <i>Onion</i>	Barang Merah Kampung <i>Domestic Shallot</i>	kg	28.000	28.000	28.000
	Bawang Putih Kating <i>Kating Garlic</i>	kg	35.000	35.000	35.000

Lanjutan Tabel/*Continued Table 9.3*

Jenis Barang <i>Types of Good</i>	Kualitas <i>Grade</i>	Satuan <i>Units</i>	Juli <i>July</i>	Agustus <i>August</i>	September <i>September</i>
(1)	(2)	(3)	(10)	(11)	(12)
Cabai/ <i>Chili</i>	Cabai Merah Keriting <i>Red Chili</i>	kg	27.000	27.000	27.000
	Cabai Rawit Merah <i>Red Cayenne Pepper</i>	kg
	Cabai Rawit Hijau <i>Green Cayenne Pepper</i>	kg	25.000	25.000	25.000
Bawang/ <i>Onion</i>	Barang Merah Kampung <i>Domestic Shallot</i>	kg	28.000	28.000	28.000
	Bawang Putih Kating <i>Kating Garlic</i>	kg	35.000	35.000	35.000

Lanjutan Tabel/*Continued Table 9.3*

Jenis Barang <i>Types of Good</i>	Kualitas <i>Grade</i>	Satuan <i>Units</i>	Oktober <i>October</i>	November <i>November</i>	December <i>December</i>
(1)	(2)	(3)	(13)	(14)	(15)
Cabai/ <i>Chili</i>	Cabai Merah Keriting <i>Red Chili</i>	kg	27.000	27.000	27.000
	Cabai Rawit Merah <i>Red Cayenne Pepper</i>	kg
	Cabai Rawit Hijau <i>Green Cayenne Pepper</i>	kg	25.000	25.000	25.000
Bawang/ <i>Onion</i>	Barang Merah Kampung <i>Domestic Shallot</i>	kg	28.000	28.000	28.000
	Bawang Putih Kating <i>Kating Garlic</i>	kg	35.000	35.000	35.000

Sumber/*Source*: Dinas Koperasi, UKM, dan Perdagangan Kabupaten Tanah Datar/*Department of Cooperatives, Micro and Small Enterprises and Trade of Tanah Datar Regency*

Tabel
Table 9.4

**Jumlah Kantor Bank Menurut Kelompok Bank di
Kabupaten Tanah Datar, 2025**
*Number of Bank by Group in Tanah Datar Regency,
2025*

Jenis Bank <i>Kind of Bank</i>	Kantor Pusat <i>Headquarters</i>	Kantor Cabang <i>Branch Office</i>	Kantor Cabang Pembantu <i>Sub-Branch Office</i>	Kantor Kas <i>Cash Office</i>
(1)	(2)	(3)	(4)	(5)
Bank Pemerintah/ <i>Government Bank</i>	–	1	17	–
Bank Pemerintah Daerah/ <i>Regional Bank</i>	–	3	4	–
Bank Swasta Nasional/ <i>Private National Bank</i>	–	–	–	–
Bank Asing/ <i>Exchange Bank</i>	–	–	–	–
Bank Umum Syariah/ <i>Sharia Bank</i>	–	–	1	–
BUS-BPD	–	–	–	–
Tanah Datar	–	4	22	–

Sumber/Source: Otoritas Jasa Keuangan/*Financial Services Authority*



Tabel
Table 9.5

Jumlah Rekening dan Nominal Pinjaman Menurut Skala Bisnis pada Bank Umum di Kabupaten Tanah Datar (juta rupiah), 2025
Number of Accounts and Nominal Loan by Business Scale at Public Bank in Tanah Datar Regency (million rupiahs), 2025

Bulan Month	Jumlah Rekening Number of Account		Nominal Tabungan Saving Amount	
	UMKM SMEs	Non-UMKM Non-SMEs	UMKM SMEs	Non-UMKM Non-SMEs
(1)	(2)	(3)	(4)	(4)
Januari/January	29.329	9.404	1.562.589.448.408	1.124.574.479.643
Februari/February	29.355	9.458	1.623.947.669.939	1.128.786.562.486
Maret/March	29.338	9.467	1.571.987.564.550	1.176.235.699.925
April/April	29.223	9.504	1.567.155.345.943	1.176.794.445.792
Mei/May	29.203	9.544	1.574.453.806.801	1.187.068.387.393
Juni/June	29.157	9.588	1.578.142.053.102	1.182.659.455.176
Juli/July	29.051	9.625	1.584.850.830.328	1.185.812.073.124
Agustus/August	28.955	9.649	1.579.221.151.806	1.186.026.179.965
September/September	28.858	9.611	1.585.391.212.451	1.184.542.877.150
Oktober/October	28.784	9.606	1.589.044.810.976	1.183.663.170.542
November/November	28.698	9.603	1.577.306.677.097	1.182.744.812.634
Desember/December	28.676	9.581	1.571.520.832.156	1.183.520.119.183

Sumber/Source: Otoritas Jasa Keuangan/Financial Services Authority

Tabel
Table 9.6

**Jumlah Tenaga Kerja Sektor Industri Menurut Kecamatan
di Kabupaten Tanah Datar, 2021–2025**
**Number of Manufacturing Labors by District in Tanah Datar
Regency, 2021–2025**

Kecamatan District	2021	2022	2023	2024	2025
(1)	(2)	(3)	(4)	(5)	(6)
X Koto	1.352	1.634	1.722	1.804	1.866
Batipuh	830	1.100	1.112	1.180	1.242
Batipuah Selatan	64	217	249	261	281
Pariangan	949	1.244	1.311	1.335	1.405
Rambatan	1.102	1.094	1.257	1.372	1.476
Lima Kaum	578	1.173	1.394	1.494	1.640
Tanjung Emas	307	603	678	722	795
Padang Ganting	397	458	481	514	570
Lintau Buo	112	192	243	253	285
Lintau Buo Utara	609	1.194	1.312	1.405	1.704
Sungayang	413	712	822	918	1.073
Sungai Tarab	1.341	1.915	2.073	2.179	2.334
Salimpaung	715	877	974	1.022	1.061
Tanjung Baru	441	618	728	770	797
Jumlah/Total	9.210	13.031	14.356	15.229	16.529

Sumber/Source: Dinas Tenaga Kerja dan Perindustrian Kabupaten Tanah Datar/Department of Labor and Industry of Tanah Datar Regency



Tabel 9.7
Table

Jumlah Pelaku Usaha Industri Menurut Kecamatan di Kabupaten Tanah Datar, 2021–2025
Number of Manufacturing Entrepreneurs by District in Tanah Datar Regency, 2021–2025

Kecamatan District	2021	2022	2023	2024	2025
(1)	(2)	(3)	(4)	(5)	(6)
X Koto	690	787	827	864	895
Batipuh	312	443	449	483	514
Batipuah Selatan	27	107	120	129	139
Pariangan	260	387	419	433	468
Rambatan	153	419	492	536	588
Lima Kaum	188	481	571	626	699
Tanjung Emas	96	202	240	259	296
Padang Ganting	145	181	192	221	249
Lintau Buo	50	101	120	127	143
Lintau Buo Utara	193	429	487	526	675
Sungayang	93	207	261	298	375
Sungai Tarab	476	709	783	820	897
Salimpaung	198	272	316	337	357
Tanjuang Baru	141	231	279	297	311
Jumlah/Total	3.022	4.956	5.556	5.956	6.606

Sumber/Source: Dinas Tenaga Kerja dan Perindustrian Kabupaten Tanah Datar/Department of Labor and Industry of Tanah Datar Regency

Tabel
Table 9.8

Jenis dan Jumlah Peserta Pelatihan Kerja di Kabupaten Tanah Datar, 2021–2025
Job Training and Participants Available in Tanah Datar Regency, 2021–2025

Jenis Pelatihan <i>Job Training</i>	Jumlah Peserta (orang) <i>Participants (people)</i>				
	2021	2022	2023	2024	2025
(1)	(2)	(3)	(4)	(5)	(6)
Pelatihan Souvenir Nagari Pasie Laweh Kecamatan Sungai tarab	16	–	–	–	–
Pelatihan Souvenir Nagari Sungayang Kecamatan Sungayang	16	–	–	–	–
Pelatihan Tata Boga nagari Pangian kecamatan Lintau buo	16	–	–	–	–
Pelatihan Bad cover di BLK Batusangkar	16	–	–	–	–
Pelatihan Furniture Minimalis Nagari Limo Kaum Kecamatan Lima Kaum	16	–	–	–	–
Pelatihan Komputer (TIK) di BLK Batusangkar	–	16	–	–	–
Pelatihan Pembuatan Roti dan Kue di BLK Batusangkar	–	16	–	–	–
Pelatihan Instalasi Listrik Bangunan Sederhana di BLK Batusangkar	–	16	–	–	–
Pelatihan Pembuat Pakaian Wanita Dewasa di BLK Batusangkar	–	16	–	–	–
Pelatihan Digital Marketing di BLK Batusangkar	–	16	–	–	–
Pelatihan Service Sepeda Motor Konvensional di BLK Batusangkar	–	16	–	–	–
Pelatihan Souvenir Nagari Pagaruyung Kecamatan Tanjung Emas	–	16	–	–	–
Pelatihan Souvenir Nagari Padang Laweh Malalo Kecamatan Batipuh Selatan	–	16	–	–	–
Pelatihan Manajemen Pemasaran	–	50	–	–	–
Pelatihan Manajemen Usaha	–	50	–	–	–
Pelatihan Souvenir Nagari Paringan Kecamatan Pariangan	–	–	16	–	–
Pelatihan Souvenir Nagari Pangian Kecamatan Lintau Buo	–	–	16	–	–
Pelatihan Instalasi Listrik Bangunan Sederhana di BLK Batusangkar	–	–	16	–	–
Pelatihan Souvenir Nagari Batubulek Kecamatan Lintau Buo Utara	–	–	–	16	–
Pelatihan Souvenir Nagari Sabu Kecamatan Batipuh	–	–	–	16	–
Pelatihan Instalasi Listrik Bangunan Sederhana di BLK Batusangkar	–	–	–	16	–
Pelatihan Pengelolaan Bisnis dan Manajemen Wirausaha	–	–	–	100	–

Lanjutan Tabel/*Continued Table 9.8*

Jenis Pelatihan <i>Job Training</i>	Jumlah Peserta (orang) <i>Participants (people)</i>				
	2021	2022	2023	2024	2025
(1)	(2)	(3)	(4)	(5)	(6)
Pelatihan Teknis Produksi dan/atau Standardisasi Produk	–	–	–	50	–
Pendampingan Pengembangan dan Diversifikasi Produk	–	–	–	50	–
Pelatihan dan Penerapan Standarisasi dan sertifikasi Produk dan/atau sistem Mutu, Pendampingan Persiapan Dokumen GMP dan HACCP	–	–	–	20	–
Pelatihan dan Penerapan Standarisasi Dan Sertifikasi Produk dan/ atau Sistem Mutu, Pendampingan Persiapan Dokumen ISO 9001	–	–	–	20	–
Pelatihan Manajemen Mutu dan Pengelolaan Sentra IKM	–	–	–	40	–
Pelatihan Layanan Proses Bisnis Sentra IKM	–	–	–	20	–
Penyusunan Informasi Pasar dan Analisis Pasar IKM Ekspor	–	–	–	15	–
Pelatihan Pembuatan Souvenir Bagi IKM Pemula	–	–	–	–	15
Pelatihan Penempatan Pola, Desain Motiv dan Padu Padan Warna	–	–	–	–	10
Pelatihan Penumbuhan Desainer Baru	–	–	–	–	10
Pelatihan Sulaman Kapalo Samek Nagari Pangian kecamatan Lintau Buo	–	–	–	–	16
Pelatihan Practical Office Advance di BLK Batusangkar	–	–	–	–	16
Pelatihan Pemasangan Instalasi Listrik bangunan Sederhana di BLK Batusangkar	–	–	–	–	16
Jumlah/Total	80	228	48	363	83

Sumber/Source: Dinas Tenaga Kerja dan Perindustrian Kabupaten Tanah Datar/*Department of Labor and Industry of Tanah Datar Regency*



PENJELASAN TEKNIS

1. Rata-rata pengeluaran per kapita sebulan adalah biaya yang dikeluarkan untuk konsumsi semua anggota rumah tangga selama sebulan dibagi dengan banyaknya anggota rumah tangga. Pengeluaran untuk konsumsi makanan dihitung selama seminggu terakhir, sedangkan konsumsi bukan makanan dihitung sebulan dan setahun terakhir. Baik konsumsi makanan maupun bukan makanan selanjutnya dikonversikan ke dalam pengeluaran Rata-rata sebulan. Angka konsumsi/pengeluaran Rata-rata per kapita yang disajikan dalam publikasi ini diperoleh dari hasil bagi jumlah konsumsi seluruh rumah tangga (baik mengonsumsi makanan maupun tidak) terhadap jumlah penduduk.
2. Konsumsi kalori dan protein dihitung dengan mengalikan kuantitas setiap makanan yang dikonsumsi dengan nilai kandungan kalori dan protein setiap jenis makanan berdasarkan daftar konversi zat gizi.

TECHNICAL NOTES

1. *Average monthly expenditure per capita is the cost incurred for the consumption of all household members for a month divided by the number of household members. Spending on food consumption is calculated during the past week, while non-food consumption is calculated in the past month and year. Both food consumption average per capita consumption/expenditure figures presented in this publication are derived from the quotient of the total consumption of all households (both food and non-food consumption) of the total population.*
2. *Calorie and protein consumption is calculated by multiplying the quantity of each food consumed by the value of the calorie and protein content of each type food based on a list of nutrient conversions.*



ULASAN

Berdasarkan hasil Survei Sosial Ekonomi Nasional (Susenas) Maret 2025 Rata-rata pengeluaran per kapita sebulan menurut kelompok makanan yang tertinggi berasal dari kelompok Makanan dan minuman jadi yang kemudian diikuti kelompok komoditas padi-padian dan rokok.

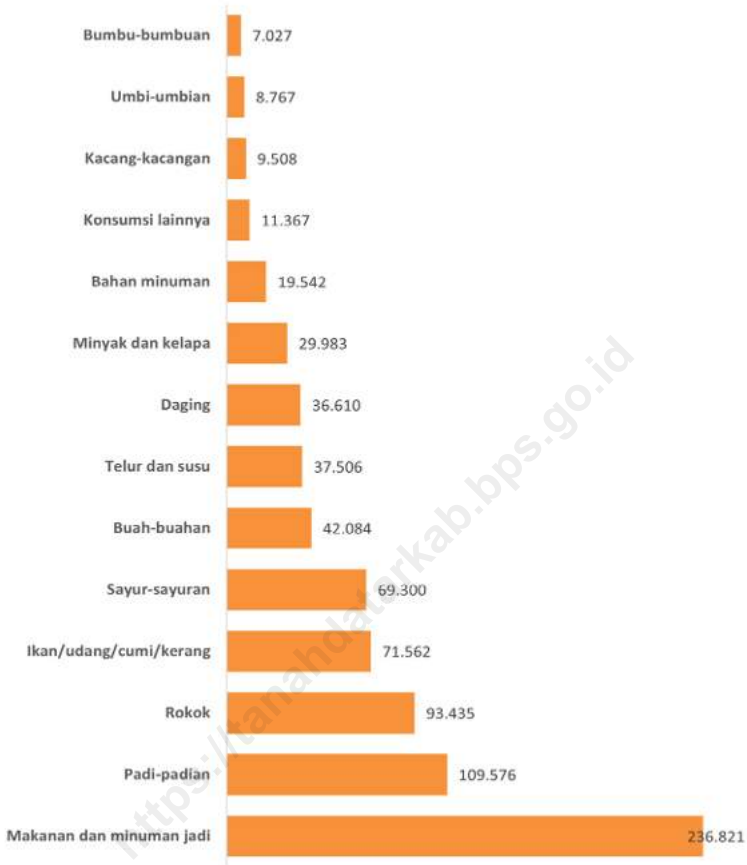
Sementara itu untuk pengeluaran per kapita sebulan dari kelompok bukan makanan yang terbesar adalah pengeluaran untuk Perumahan dan Fasilitas Rumah Tangga yang kemudian diikuti oleh Aneka Barang dan Jasa.

DESCRIPTION

Based on the results of the National Social Economic Survey (Susenas) in March 2025, the average expenditure per capita per month by the highest food group came from the Food and Beverage group, which was then followed by Grains commodity group and the Cigarettes and tobacco.

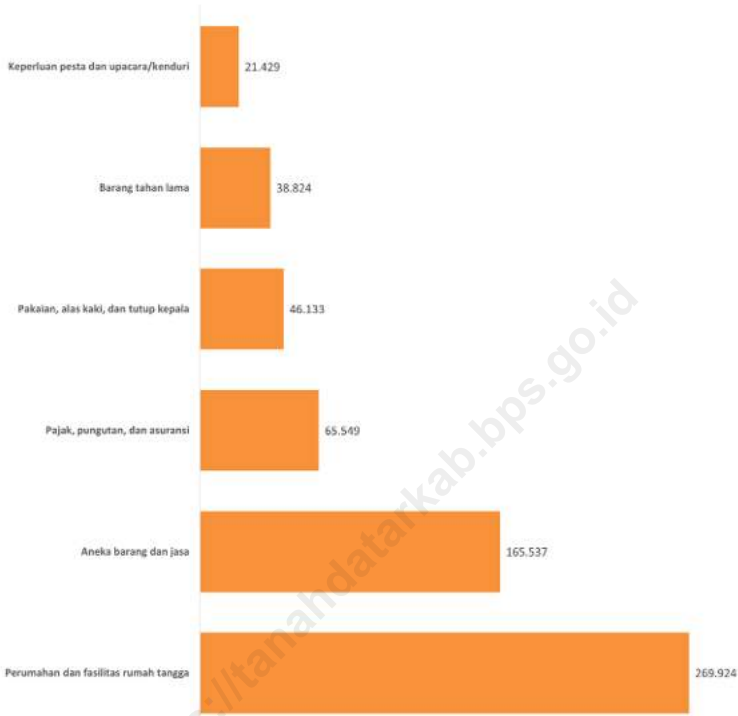
Meanwhile, the largest expenditure per capita for non-food groups is the expenditure on housing and household facilities, followed by various goods and services.

<https://tanahdatarkab.bps.go.id>



Sumber/Source : Badan Pusat Statistik, Survei Sosial Ekonomi Nasional (Susenas)/BPS-Statistics Indonesia, National Socioeconomic Survey

Gambar 10.1 Rata-rata Pengeluaran per Kapita Sebulan Menurut Komoditas Makanan di Kabupaten Tanah Datar (rupiah), 2025
Figures *Monthly Average Expenditure per Capita by Food Commodity Group in Tanah Datar Regency (rupiahs), 2025*



Sumber/Source : Badan Pusat Statistik, Survei Sosial Ekonomi Nasional (Susenas)/BPS-Statistics Indonesia, National Socioeconomic Survey

Gambar 10.2
Figures

Rata-rata Pengeluaran per Kapita Sebulan Menurut Komoditas Bukan Makanan di Kabupaten Tanah Datar (rupiah), 2025
Monthly Average Expenditure per Capita by Non-Food Commodity Group in Tanah Datar Regency (rupiahs), 2025

Tabel
Table 10.1

**Rata-rata Pengeluaran per Kapita Sebulan Menurut
Kelompok Komoditas di Kabupaten Tanah Datar (rupiah),
2024 dan 2025**
*Monthly Average Expenditure per Capita by Commodity
Group in Tanah Datar Regency (rupiahs), 2024 and 2025*

Kelompok Komoditas/Commodity Group	2024	2025
(1)	(2)	(3)
Makanan/Food		
Padi-padian/ <i>Cereals</i>	105.313	109.576
Umbi-umbian/ <i>Tubers</i>	7.659	8.767
Ikan/udang/cumi/kerang/ <i>Fish/shrimp/common squid/shells</i>	68.345	71.562
Daging/ <i>Meat</i>	34.157	36.610
Telur dan susu/ <i>Eggs and milk</i>	35.096	37.506
Sayur-sayuran/ <i>Vegetables</i>	78.563	69.300
Kacang-kacangan/ <i>Legumes</i>	9.900	9.508
Buah-buahan/ <i>Fruits</i>	38.223	42.084
Minyak dan kelapa/ <i>Oil and coconut</i>	25.571	29.983
Bahan minuman/ <i>Beverage stuffs</i>	16.436	19.542
Bumbu-bumbuan/ <i>Spices</i>	6.432	7.027
Konsumsi lainnya/ <i>Miscellaneous food items</i>	8.897	11.367
Makanan dan minuman jadi/ <i>Prepared food and beverages</i>	220.738	236.821
Rokok dan tembakau/ <i>Cigarettes and tobacco</i>	97.967	93.435
Jumlah makanan/Total food	753.297	783.087
Bukan makanan/Non-food		
Perumahan dan fasilitas rumah tangga/ <i>Housing and household facilities</i>	276.311	269.924
Aneka barang dan jasa/ <i>Goods and services</i>	168.376	165.537
Pakaian, alas kaki, dan tutup kepala/ <i>Clothing, footwear, and headgear</i>	53.305	46.133
Barang tahan lama/ <i>Durable goods</i>	35.539	38.824
Pajak, pungutan, dan asuransi/ <i>Taxes and insurance</i>	50.960	65.549
Keperluan pesta dan upacara/kenduri/ <i>Parties and ceremonies</i>	24.958	21.429
Jumlah bukan makanan/Total non-food	609.450	607.396
Jumlah/Total	1.362.746	1.390.483

Sumber/Source: Badan Pusat Statistik, Survei Sosial Ekonomi Nasional (Susenas) Maret/BPS-Statistics Indonesia, National Socioeconomic Survey March


Tabel
Table 10.2

Persentase Pengeluaran per Kapita Sebulan Menurut Kelompok Komoditas di Kabupaten Tanah Datar, 2024 dan 2025
Percentage of Monthly Expenditure per Capita by Commodity Group in Tanah Datar Regency, 2024 and 2025

Kelompok Komoditas/Commodity Group	2024	2025
(1)	(2)	(3)
Makanan/Food		
Padi-padian/ <i>Cereals</i>	7,73	7,88
Umbi-umbian/ <i>Tubers</i>	0,56	0,63
Ikan/udang/cumi/kerang/ <i>Fish/shrimp/common squid/shells</i>	5,02	5,15
Daging/ <i>Meat</i>	2,51	2,63
Telur dan susu/ <i>Eggs and milk</i>	2,58	2,70
Sayur-sayuran/ <i>Vegetables</i>	5,77	4,98
Kacang-kacangan/ <i>Legumes</i>	0,73	0,68
Buah-buahan/ <i>Fruits</i>	2,80	3,03
Minyak dan kelapa/ <i>Oil and coconut</i>	1,88	2,16
Bahan minuman/ <i>Beverage stuffs</i>	1,21	1,41
Bumbu-bumbuan/ <i>Spices</i>	0,47	0,51
Konsumsi lainnya/ <i>Miscellaneous food items</i>	0,65	0,82
Makanan dan minuman jadi/ <i>Prepared food and beverages</i>	16,20	17,03
Rokok dan tembakau/ <i>Cigarettes and tobacco</i>	7,19	6,72
Jumlah makanan/Total food	55,28	56,32
Bukan makanan/Non-food		
Perumahan dan fasilitas rumah tangga/ <i>Housing and household facilities</i>	20,28	19,41
Aneka barang dan jasa/ <i>Goods and services</i>	12,36	11,90
Pakaian, alas kaki, dan tutup kepala/ <i>Clothing, footwear, and headgear</i>	3,91	3,32
Barang tahan lama/ <i>Durable goods</i>	2,61	2,79
Pajak, pungutan, dan asuransi/ <i>Taxes and insurance</i>	3,74	4,71
Keperluan pesta dan upacara/kenduri/ <i>Parties and ceremonies</i>	1,83	1,54
Jumlah bukan makanan/Total non-food	44,72	43,68
Jumlah/Total	100,00	100,00

Sumber/Source: Badan Pusat Statistik, Survei Sosial Ekonomi Nasional (Susenas) Maret/BPS-Statistics Indonesia, National Socioeconomic Survey March

Tabel
Table 10.3

Rata-rata Konsumsi Kalori per Kapita Sehari menurut Kelompok Komoditas Makanan dan Kelompok Pengeluaran di Kabupaten Tanah Datar (kcal), 2025
Average Daily Calorie Consumption per Capita by Food Commodity Group and Expenditure Group in Tanah Datar Regency (kcal), 2025

Kelompok Komoditas/ <i>Commodity Group</i>	Kelompok Pengeluaran/ <i>Expenditure Group</i>		
	40 Persen Terbawah	40 Persen Tengah	20 Persen Teratas
(1)	(2)	(3)	(4)
Padi–padian/ <i>Cereals</i>	812,85	888,11	758,75
Umbi–umbian/ <i>Tubers</i>	17,14	18,03	26,09
Ikan/udang/cumi/kerang/ <i>Fish/shrimp/common squid/shells</i>	39,27	48,14	59,85
Daging/ <i>Meat</i>	59,74	96,31	125,78
Telur dan susu/ <i>Eggs and milk</i>	37,74	52,87	87,47
Sayur–sayuran/ <i>Vegetables</i>	32,57	40,27	41,51
Kacang–kacangan/ <i>Legumes</i>	26,47	31,16	36,78
Buah–buahan/ <i>Fruits</i>	37,16	59,21	72,13
Minyak dan kelapa/ <i>Oil and coconut</i>	320,72	353,41	361,62
Bahan minuman/ <i>Beverage stuffs</i>	55,49	67,38	73,67
Bumbu–bumbuan/ <i>Spices</i>	2,53	3,36	3,84
Konsumsi lainnya/ <i>Miscellaneous food items</i>	36,67	44,08	43,94
Makanan dan minuman jadi/ <i>Prepared food and beverages</i>	421,56	499,53	639,5
Rokok dan tembakau/ <i>Cigarettes and tobacco</i>	– ¹	– ¹	– ¹
Jumlah/Total	1.899,91	2.201,87	2.330,91

Catatan/Note: ¹Data tidak dapat ditampilkan karena nilai *relative standard error* (RSE) lebih dari 50 persen/*Data cannot be displayed because the relative standard error (RSE) value is more than 50 percent*

Sumber/Source: Badan Pusat Statistik, Survei Sosial Ekonomi Nasional (Susenans) Maret/BPS–Statistics Indonesia, *National Socioeconomic Survey March*


Tabel
Table 10.4

Rata-rata Konsumsi Protein per Kapita Sehari menurut Kelompok Komoditas Makanan dan Kelompok Pengeluaran di Kabupaten Tanah Datar (gram), 2025
Average Daily Protein Consumption per Capita by Food Commodity Group and Expenditure Group in Tanah Datar Regency (gram), 2025

Kelompok Komoditas/ <i>Commodity Group</i>	Kelompok Pengeluaran/ <i>Expenditure Group</i>		
	40 Persen Terbawah	40 Persen Tengah	20 Persen Teratas
(1)	(2)	(3)	(4)
Padi–padian/ <i>Cereals</i>	19,04	20,81	17,81
Umbi–umbian/ <i>Tubers</i>	0,33	0,38	0,49
Ikan/udang/cumi/kerang/ <i>Fish/shrimp/common squid/shells</i>	7,03	8,87	10,86
Daging/ <i>Meat</i>	3,68	5,91	8,06
Telur dan susu/ <i>Eggs and milk</i>	2,68	3,49	5,17
Sayur–sayuran/ <i>Vegetables</i>	1,67	2,08	2,14
Kacang–kacangan/ <i>Legumes</i>	2,99	3,43	3,96
Buah–buahan/ <i>Fruits</i>	0,43	0,74	0,84
Minyak dan kelapa/ <i>Oil and coconut</i>	0,28	0,35	0,38
Bahan minuman/ <i>Beverage stuffs</i>	0,62	0,67	0,71
Bumbu–bumbuan/ <i>Spices</i>	0,07	0,11	0,13
Konsumsi lainnya/ <i>Miscellaneous food items</i>	0,66	0,78	0,77
Makanan dan minuman jadi/ <i>Prepared food and beverages</i>	11,92	15,61	19,88
Rokok dan tembakau/ <i>Cigarettes and tobacco</i>	– ¹	– ¹	– ¹
Jumlah/Total	51,41	63,23	71,20

Catatan/Note: ¹Data tidak dapat ditampilkan karena nilai *relative standard error* (RSE) lebih dari 50 persen/*Data cannot be displayed because the relative standard error (RSE) value is more than 50 percent*

Sumber/Source: Badan Pusat Statistik, Survei Sosial Ekonomi Nasional (Susenas) Maret/BPS-Statistics Indonesia, *National Socioeconomic Survey March*

BAB XI/CHAPTER XI

PERDAGANGAN

TRADE

42 lokasi pasar

TERSEBAR DI 14 WILAYAH KECAMATAN

42 marketplace location spreaded throughout 14 district regions

608 kios

BOOTH/STALLS



29 toko

STORES



Izin Terkait Perdagangan yang Telah Dikeluarkan Tahun 2025

Trade-related permits issued in 2025



Sumber / source:

Dinas Koperasi, UKM dan Perdagangan Kabupaten Tanah Datar
Department of Cooperatives, Micro and Small Enterprises, and Trade of Tanah Datar Regency

Dinas Penanaman Modal dan Pelayanan Terpadu Satu Pintu Kabupaten Tanah Datar
Department of Investment and Integrated Services of Tanah Datar Regency



PENJELASAN TEKNIS

TECHNICAL NOTES

1. Perseroan Terbatas (PT): suatu badan hukum untuk menjalankan usaha sendiri yang terdiri dari saham–saham.
 2. Koperasi: Organisasi ekonomi yang dimiliki dan dioperasikan oleh seorang demi kepentingan bersama.
 3. Commanditaire Venootschap (CV): Perusahaan yang didirikan oleh 2 orang atau lebih yang mana penanaman saham tidak boleh ikut campur dalam hal pengurusan.
 4. TDP (Tanda Daftar Perusahaan): daftar catatan resmi yang diadakan menurut atau berdasarkan ketentuan undang-undang atau peraturan–peraturan pelaksanaannya, dan memuat hal-hal yang wajib didaftarkan oleh setiap perusahaan serta disahkan oleh pejabat yang berwenang.
 5. SIUP (Surat Izin Usaha Perdagangan): adalah surat izin yang diberikan oleh menteri atau pejabat yang ditunjukkan kepada pengusaha untuk melaksanakan usaha di bidang perdagangan dan jasa. SIUP diberikan kepada para pengusaha baik perorangan, FIRMA, CV, PT, Koperasi, BUMN, dan sebagainya.
 6. SITU (Surat Izin Tempat Usaha): adalah izin yang diberikan kepada perorangan, perusahaan, badan untuk memperoleh tempat usaha
1. *Limited Liability Company (PT): a legal entity to run its own business consisting of stocks.*
 2. *Cooperatives: Economic organizations owned and operated by a person for the common good.*
 3. *Commanditaire Venootschap (CV): A company established by 2 or more persons whose stock investments should not interfere in terms of management.*
 4. *TDP (Company Registry): a list of official records held in accordance with or under the provisions of the law or the enforcement regulations, and contains items which must be registered by each company and authorized by the competent authority.*
 5. *SIUP (Trade Business License): is a permit issued by a minister or officer indicated to the entrepreneur to carry out business in the field of trade and services. SIUP is given to individual entrepreneurs, FIRMA, CV, PT, Koperasi, BUMN, and so on.*
 6. *SITU (Business Place License): is a license granted to individuals, corporations, entities to obtain business premises in accordance*

sesuai dengan tata ruang wilayah yang diperlukan dalam angka penanaman modal. Dasar Hukum untuk SITU biasanya dikeluarkan oleh pemerintah daerah berupa Perda.

7. IUJK (Izin Usaha Jasa Kontruksi): izin usaha yang dikeluarkan Pemerintah daerah kepada perusahaan untuk dapat melaksanakan kegiatan usaha jasa kontruksi baik secara kontruksi (konsultan), pelaksanaan kontruksi (kontraktor) atau sebagai pengawas dan perencana kontruksi (konsultan).
8. HO (izin Gangguan): izin kegiatan usaha kepada orang pribadi/badan di lokasi tertentu yang berpotensi menimbulkan bahaya kerugian dan gangguan, ketentraman dan ketertiban umum tidak termasuk kegiatan/tempat usaha yang lokasinya telah ditunjuk oleh pemerintah Pusat atau daerah
9. IUH: Izin Usaha Holtikultura
10. IOP-PKBM: Izin operasional penyelenggaraan pusat kegiatan belajar mengajar.
11. IO-PNF: Izin operasional pendidikan non formal.
12. IPK: Izin penyelenggaraan kursus
13. IPSS: Izin pendirian sekolah swasta.
14. Izin LPK: Izin Lembaga Pelatihan Kerja.

with the spatial needs of the region in the amount of investment. Legal basis for SITU is usually issued by local government in the form of local regulations.

7. *IUJK (Business Construction Services License): a business license issued by the regional government to the company to be able to carry out construction services business activities either by construction (consultant), construction implementation (contractor) or as supervisor and construction planner (consultant).*
8. *HO (Interruption permit): a business license to an individual person/body in a certain location that has the potential to cause harm to disruption, public order and tampering does not include activities/places of business whose location has been designated by the central or regional government.*
9. *IUH: Horticultural Business License*
10. *IOP-PKBM: Operational permit to operate a teaching and learning center.*
11. *IO-PNF: Operational permit for non-formal education.*
12. *IPK: Course implementation permit*
13. *IPSS: Private school establishment permit.*
14. *LPK permit: Job training institution permit.*

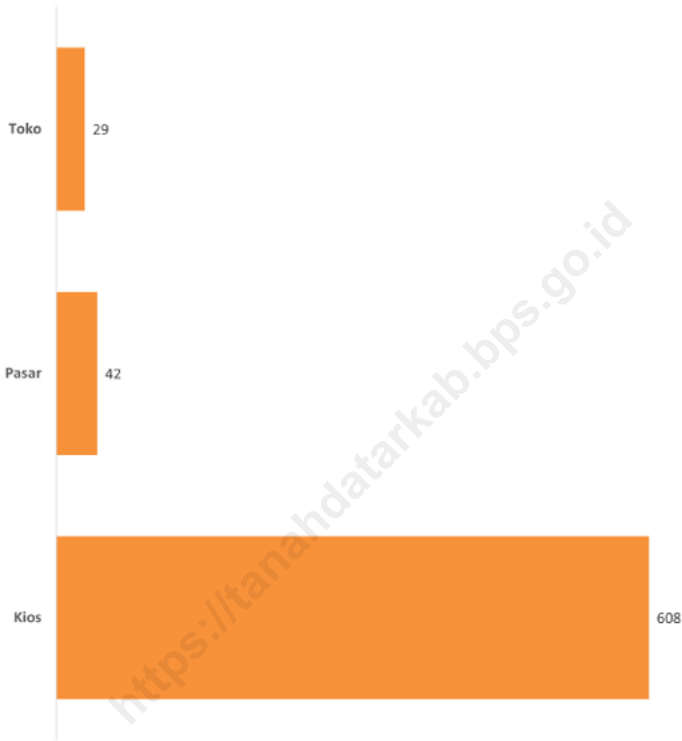
**ULASAN**

Tahun 2025 jumlah Nomor Induk Berusaha yang dikeluarkan oleh Dinas Penanaman Modal Pelayanan Terpadu Satu Pintu dan Tenaga Kerja (DMPTSPNAKER) yang ada di Kabupaten Tanah Datar sebanyak 6.494 unit.

DESCRIPTION

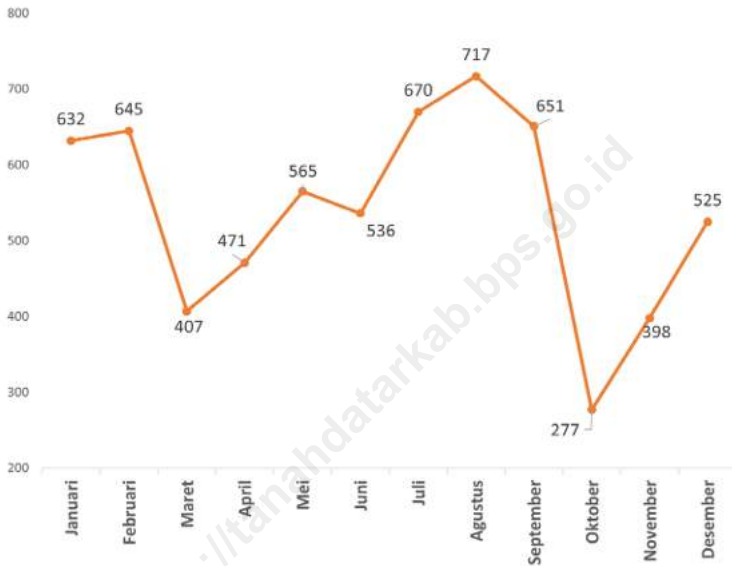
During 2025, number of Business Identification Number Issued by Department of Investment and One Stop Integrated Services of Tanah Datar Regency is 6,494 units.

<https://tanahdatarkab.bps.go.id>



Sumber/Source : Dinas Koperasi, UKM, dan Perdagangan Kabupaten Tanah Datar/Department of Cooperatives, Micro and Small Enterprises and Trade of Tanah Datar Regency

Gambar 11.1 Jumlah Sarana Perdagangan Menurut Jenisnya di Kabupaten Tanah Datar, 2025
Figures 11.1 Number of Trading Facilities by Type of Facility in Tanah Datar Regency, 2025



Sumber/Source : Dinas Penanaman Modal dan Pelayanan Terpadu Satu Pintu dan Tenaga Kerja Kabupaten Tanah Datar/Department of Investment and One Stop Integrated Services of Tanah Datar Regency

Gambar
Figures 11.2

Jumlah Nomor Induk Berusaha (NIB) Menurut Bulan di Kabupaten Tanah Datar, 2025
Number of Business Identification Number Issued by Month in Tanah Datar Regency, 2025

Tabel
Table 11.1

**Jumlah Sarana Perdagangan Menurut Jenisnya di
Kabupaten Tanah Datar, 2022–2025**
**Number of Trading Facilities by Type of Facility in Tanah
Datar Regency, 2022–2025**

Jenis Sarana Perdagangan <i>Type of Trading Facilities</i>	2022	2023	2024	2025
(1)	(2)	(3)	(4)	(5)
Pasar/Market	42	42	42	42
Toko/Store	29	29	29	29
Kios	526	526	608	608
Warung	4.735	1.182	1.182	...
Jumlah/Total	5.332	1.779	1.861	637

Sumber/Source: Dinas Koperasi, UKM, dan Perdagangan Kabupaten Tanah Datar/Department of Cooperatives, Micro and Small Enterprises and Trade of Tanah Datar Regency



Tabel
Table 11.2

**Izin Sektor Pertanian dan Perikanan yang Diterbitkan di
Kabupaten Tanah Datar, 2025**
*Agricultural and Fishery Permits/Licenses Issued in Tanah
Datar Regency, 2025*

Bulan Month	Izin Usaha Perkebunan Plantation Business License	Izin Usaha Obat Hewan Veterinary Medicine Business License	Izin Usaha Tanaman Pangan Food Crop Business License	Izin Usaha Tanaman Hortikultura Horticulture Business License
(1)	(2)	(3)	(4)	(5)
Januari/January	–	–	–	–
Februari/February	–	–	–	–
Maret/March	–	–	–	–
April/April	–	–	–	–
Mei/May	–	–	–	–
Juni/June	–	–	–	–
Juli/July	–	–	–	–
Agustus/August	–	–	–	–
September/September	–	–	–	–
Oktober/October	–	–	–	–
November/November	–	–	–	–
Desember/December	–	–	–	–
Jumlah/Total	–	–	–	–

Lanjutan Tabel/*Continued Table* 11.2

Bulan <i>Month</i>	Izin Usaha Pernakakan <i>Livestock Business License</i>	Izin Pemasukan dan Pengeluaran Benih Tanaman <i>Plant Seed Entry and Production Permit</i>	Izin Usaha Perikanan <i>Fishery Business License</i>	Izin Praktik Dokter Hewan dan Pelayanan Paramedik <i>Veteriner Veterinary Practice and Paramedic Services License</i>
(1)	(6)	(7)	(8)	(9)
Januari/ <i>January</i>	–	–	–	–
Februari/ <i>February</i>	–	–	–	–
Maret/ <i>March</i>	–	–	–	–
April/ <i>April</i>	–	–	–	–
Mei/ <i>May</i>	–	–	–	–
Juni/ <i>June</i>	–	–	–	1
Juli/ <i>July</i>	–	–	–	–
Agustus/ <i>August</i>	–	–	–	–
September/ <i>September</i>	–	–	–	–
Oktober/ <i>October</i>	–	–	–	–
November/ <i>November</i>	–	–	–	–
Desember/ <i>December</i>	–	–	–	–
Jumlah/<i>Total</i>	–	–	–	1

Sumber/*Source*: Dinas Penanaman Modal dan Pelayanan Terpadu Satu Pintu Kabupaten Tanah Datar/*Department of Investment and One Stop Integrated Services of Tanah Datar Regency*



Tabel
Table 11.3

**Izin Sektor Lingkungan Hidup yang Diterbitkan di
Kabupaten Tanah Datar, 2025**
*Environmental Permits/Licenses Issued in Tanah Datar
Regency, 2025*

Bulan <i>Month</i>	Izin Lingkungan <i>Environmental Permit</i>	Izin Operasional Pengelolaan Limbah Bahan Berbahaya dan Beracun <i>Operational Permit for Waste Management of Hazardous and Toxic Materials</i>	Izin Pembuangan Air Limbah <i>Wastewater Disposal Permit</i>
(1)	(2)	(3)	(4)
Januari/ <i>January</i>	–	–	–
Februari/ <i>February</i>	–	–	–
Maret/ <i>March</i>	–	–	–
April/ <i>April</i>	–	–	–
Mei/ <i>May</i>	–	–	–
Juni/ <i>June</i>	–	–	–
Juli/ <i>July</i>	2	–	–
Agustus/ <i>August</i>	–	–	–
September/ <i>September</i>	–	–	–
Oktober/ <i>October</i>	–	–	–
November/ <i>November</i>	–	–	–
Desember/ <i>December</i>	–	–	–
Jumlah/Total	2	–	–

Sumber/*Source*: Dinas Penanaman Modal dan Pelayanan Terpadu Satu Pintu Kabupaten Tanah Datar/*Department of Investment and One Stop Integrated Services of Tanah Datar Regency*

Tabel
Table 11.4

Izin Sektor Pekerjaan Umum dan Perumahan Rakyat yang Diterbitkan di Kabupaten Tanah Datar, 2025
Public Work and Residential Permits/Licenses Issued in Tanah Datar Regency, 2025

Bulan Month	Izin Usaha Jasa Kon- struksi Construction Business License	Sertifikat Laik Fungsi Certificate of Functional Fitness	Izin Pe- manfaatan dan Peng- gunaan Bagian- Bagian Jalan Utilization and Use of Road Parts Permit	Izin Pen- gusahaan Sumber Daya Air Water Resources Exploita- tion License	Persetu- juan Bangunan Gedung Building Approval
(1)	(2)	(3)	(4)	(5)	(6)
Januari/January	–	1	–	–	5
Februari/February	–	1	–	–	3
Maret/March	–	–	–	–	2
April/April	–	1	–	–	3
Mei/May	–	1	–	–	4
Juni/June	–	–	–	–	6
Juli/July	–	6	–	–	13
Agustus/August	–	–	–	–	6
September/September	–	–	–	–	4
Oktober/October	–	1	–	–	5
November/November	–	–	–	–	2
Desember/December	–	–	–	–	–
Jumlah/Total	–	11	–	–	53

Catatan/Note: ¹ Izin Mendirikan Bangunan (IMB) sudah berganti nomenklatur menjadi Persetujuan Bangunan Gedung (PBG)/Building Permit has changed nomenclature to Building Approval

Sumber/Source: Dinas Penanaman Modal dan Pelayanan Terpadu Satu Pintu Kabupaten Tanah Datar/Department of Investment and One Stop Integrated Services of Tanah Datar Regency



Tabel 11.5
Table

Izin Sektor Kesehatan yang Diterbitkan di Kabupaten Tanah Datar, 2025
Health Permits/Licenses Issued in Tanah Datar Regency, 2025

Bulan Month	Izin Toko Alat Kesehatan Medical Device Store License	Izin Mendirikan Rumah Sakit Hospital Establishment Permit	Izin Operasional Rumah Sakit Hospital Operational Permit	Izin Operasional Klinik Clinic Operational Permit
(1)	(2)	(3)	(4)	(5)
Januari/January	–	–	–	–
Februari/February	–	–	–	–
Maret/March	–	–	–	1
April/April	–	–	–	–
Mei/May	–	–	–	–
Juni/June	–	–	–	–
Juli/July	–	–	–	1
Agustus/August	–	–	–	2
September/September	–	–	–	–
Oktober/October	–	–	–	–
November/November	–	–	–	–
Desember/December	–	–	–	–
Jumlah/Total	–	–	–	4

Lanjutan Tabel/*Continued Table* 11.5

Bulan Month	Izin Apotik Pharmacy License	Izin Toko Obat Drug Store License	Izin Usaha Kecil dan Mikro Obat Tradisional Traditional Medicine Small and Micro Business License	Izin Alat Kesehatan dan Peralatan Kesehatan Rumah Tangga Medical Device and Household Health Equipment Permit
(1)	(6)	(7)	(8)	(9)
Januari/January	1	–	–	–
Februari/February	1	–	–	–
Maret/March	–	–	–	–
April/April	1	–	–	–
Mei/May	–	2	–	–
Juni/June	1	1	–	–
Juli/July	–	5	–	–
Agustus/August	–	1	–	–
September/September	–	–	–	–
Oktober/October	–	–	–	–
November/November	–	–	–	–
Desember/December	–	–	–	–
Jumlah/Total	4	9	–	–

Lanjutan Tabel/*Continued Table* 11.5

Bulan Month	Sertifikat Laik Higiene Sanitasi <i>Certificate of Sanitary Hygiene</i>	Standar Kesehatan Pengolahan Pangan Industri Rumah Tangga <i>Health Standards for Food Processing in the Household Industry</i>	Sertifikat Pemenuhan Komitmen Produksi Pangan Olahan Industri Rumah Tangga <i>Certificate of Fulfillment of Commitment to Household Industry Processed Food Production</i>
(1)	(10)	(11)	(12)
Januari/ <i>January</i>	–	–	2
Februari/ <i>February</i>	–	–	1
Maret/ <i>March</i>	–	–	–
April/ <i>April</i>	–	–	2
Mei/ <i>May</i>	–	–	4
Juni/ <i>June</i>	–	–	1
Juli/ <i>July</i>	–	–	–
Agustus/ <i>August</i>	–	–	–
September/ <i>September</i>	–	–	–
Oktober/ <i>October</i>	–	–	–
November/ <i>November</i>	–	–	–
Desember/ <i>December</i>	–	–	–
Jumlah/<i>Total</i>	–	–	10

Lanjutan Tabel/*Continued Table* 11.5

Bulan Month	Izin Praktek Dokter (umum/ Gigi/Spesialis) Doctor (General Practitioner/ Dentist/ Specialist) Practice License	Izin Tenaga Psikologi Klinis Clinical Psychologist Practice License	Izin Praktek Fisioteraphy Physioterapist Practice License	Izin Praktek Apoteker Pharmacist Practice License
(1)	(13)	(14)	(15)	(16)
Januari/ <i>January</i>	5	–	–	5
Februari/ <i>February</i>	–	–	–	5
Maret/ <i>March</i>	6	1	–	1
April/ <i>April</i>	4	–	–	–
Mei/ <i>May</i>	14	–	–	1
Juni/ <i>June</i>	13	–	–	–
Juli/ <i>July</i>	10	–	–	2
Agustus/ <i>August</i>	4	–	–	3
September/ <i>September</i>	7	–	–	1
Oktober/ <i>October</i>	6	–	–	2
November/ <i>November</i>	2	–	–	3
Desember/ <i>December</i>	10	–	–	1
Jumlah/<i>Total</i>	81	1	–	24

Lanjutan Tabel/*Continued Table* 11.5

Bulan Month	Izin Praktek Perawat Nurse Practice License	Izin Optikal Optician Practice License	Izin Pengobat Tradisional Traditional Healer License	Izin Tukang Gigi Dental Expert License
(1)	(17)	(18)	(19)	(20)
Januari/ <i>January</i>	5	–	–	–
Februari/ <i>February</i>	3	–	–	–
Maret/ <i>March</i>	7	–	–	–
April/ <i>April</i>	–	–	–	–
Mei/ <i>May</i>	10	–	–	–
Juni/ <i>June</i>	5	–	–	–
Juli/ <i>July</i>	12	–	–	–
Agustus/ <i>August</i>	12	–	–	–
September/ <i>September</i>	4	–	–	–
Oktober/ <i>October</i>	5	–	–	–
November/ <i>November</i>	–	–	–	–
Desember/ <i>December</i>	1	–	–	–
Jumlah/<i>Total</i>	64	–	–	–

Lanjutan Tabel/*Continued Table* 11.5

Bulan <i>Month</i>	Izin Perawat Gigi <i>Dental Nurse License</i>	Izin Refraksionis Optisien <i>Optician Refractionist License</i>	Izin Unit Transfusi Darah, Bank Darah Rumah Sakit dan Jejaring Pelayanan Transfusi Darah <i>Blood Transfusion, Hospital Blood Bank and Blood Transfusion Service Networking Permit</i>	Izin Praktek Ahli Teknologi Laboratorium Medik <i>Medical Laboratory Technician Practice License</i>
(1)	(21)	(22)	(23)	(24)
Januari/ <i>January</i>	–	–	–	–
Februari/ <i>February</i>	–	–	–	–
Maret/ <i>March</i>	–	1	–	3
April/ <i>April</i>	–	–	–	–
Mei/ <i>May</i>	–	–	–	–
Juni/ <i>June</i>	–	–	–	1
Juli/ <i>July</i>	–	–	–	1
Agustus/ <i>August</i>	–	–	–	–
September/ <i>September</i>	–	–	–	1
Oktober/ <i>October</i>	–	–	–	–
November/ <i>November</i>	–	–	–	–
Desember/ <i>December</i>	–	–	–	–
Jumlah/<i>Total</i>	–	1	–	6

Lanjutan Tabel/*Continued Table* 11.5

Bulan Month	Izin Radiografer Radiographer License	Izin Operasional Puskesmas Community Health Center Operation Permit	Izin Perekam Medik Medical Recorder License	Izin Tenaga Gizi Nutritionist License
(1)	(25)	(26)	(27)	(28)
Januari/January	–	–	–	–
Februari/February	–	–	–	–
Maret/March	–	–	1	–
April/April	–	–	1	–
Mei/May	–	–	–	–
Juni/June	–	–	1	1
Juli/July	–	–	2	1
Agustus/August	–	–	–	1
September/September	–	–	1	–
Oktober/October	–	–	–	–
November/November	–	–	–	–
Desember/December	–	–	1	–
Jumlah/Total	–	–	7	3

Lanjutan Tabel/*Continued Table* 11.5

Bulan Month	Izin Sanitarian Sanitarian License	Izin Teknisi Gigi Dental Technician License	Izin Teknisi Elektromedis Electromedic Technician License	Izin Otorik Prostetik Prosthetic Authorizer License
(1)	(29)	(30)	(31)	(32)
Januari/ <i>January</i>	–	–	–	–
Februari/ <i>February</i>	1	–	–	–
Maret/ <i>March</i>	–	–	–	–
April/ <i>April</i>	–	–	1	–
Mei/ <i>May</i>	–	–	–	–
Juni/ <i>June</i>	1	–	–	–
Juli/ <i>July</i>	1	–	–	–
Agustus/ <i>August</i>	–	–	–	–
September/ <i>September</i>	–	–	–	–
Oktober/ <i>October</i>	–	–	–	–
November/ <i>November</i>	–	–	–	–
Desember/ <i>December</i>	–	–	–	–
Jumlah/<i>Total</i>	3	–	1	–

Lanjutan Tabel/*Continued Table* 11.5

Bulan Month	Izin Terapi Wicara <i>Speech Therapist License</i>	Izin Asisten Pranata Anastesi <i>Anesthesiologist Assistant License</i>	Penyelenggaraan Pelayanan Dialisis Pada Fasilitas Pelayanan Kesehatan <i>Implementation of Dialysis Services in Health Service Facilities Permit</i>	Izin Penyelenggaraan Pelayanan Radiologi <i>Provision of Radiology Services License</i>	Rekomendasi Depot Air Minum Isi Ulang <i>Recommendation for Drinking Water Refill Depot</i>
(1)	(33)	(34)	(35)	(36)	(37)
Januari/ <i>January</i>	–	–	–	–	–
Februari/ <i>February</i>	–	–	–	–	–
Maret/ <i>March</i>	–	–	–	–	–
April/ <i>April</i>	–	–	–	–	–
Mei/ <i>May</i>	–	–	–	–	–
Juni/ <i>June</i>	–	–	–	–	–
Juli/ <i>July</i>	–	–	–	–	–
Agustus/ <i>August</i>	–	–	–	–	–
September/ <i>September</i>	–	–	–	–	–
Oktober/ <i>October</i>	–	–	–	–	–
November/ <i>November</i>	–	–	–	–	–
Desember/ <i>December</i>	–	–	–	–	–
Jumlah/Total	–	–	–	–	–

Sumber/*Source*: Dinas Penanaman Modal dan Pelayanan Terpadu Satu Pintu Kabupaten Tanah Datar/*Department of Investment and One Stop Integrated Services of Tanah Datar Regency*

Tabel
Table 11.6**Izin Sektor Industri yang Diterbitkan di Kabupaten Tanah Datar, 2025**
Industrial Permits/Licenses Issued in Tanah Datar Regency, 2025

Bulan Month	Izin Usaha Industri Industrial Business License	Izin Perluasan Usaha Industri Industrial Business Expansion License	Izin Usaha Kawasan Industri Industrial Estate Business License	Izin Perluasan Kawasan Industri Industrial Estate Expansion Permit
(1)	(2)	(3)	(4)	(5)
Januari/January	–	–	–	–
Februari/February	–	–	–	–
Maret/March	–	–	–	–
April/April	–	–	–	–
Mei/May	–	–	–	–
Juni/June	–	–	–	–
Juli/July	–	–	–	–
Agustus/August	–	–	–	–
September/September	–	–	–	–
Oktober/October	–	–	–	–
November/November	–	–	–	–
Desember/December	–	–	–	–
Jumlah/Total	–	–	–	–

Sumber/Source: Dinas Penanaman Modal dan Pelayanan Terpadu Satu Pintu Kabupaten Tanah Datar/Department of Investment and One Stop Integrated Services of Tanah Datar Regency



Tabel
Table 11.7

Izin Sektor Perdagangan yang Diterbitkan di Kabupaten Tanah Datar, 2025
Trade Permits/Licenses Issued in Tanah Datar Regency, 2025

Bulan Month	Surat Izin Usaha Perdagangan Trade Business License	Surat Tanda Pendaftaran Waralaba Franchise Registration Certificate	Tanda Daftar Gudang Warehouse Registration Certificate	Izin Reklame Advertising Permit
(1)	(2)	(4)	(5)	(6)
Januari/January	–	–	–	–
Februari/February	–	–	–	–
Maret/March	–	–	–	–
April/April	–	–	–	–
Mei/May	–	–	–	–
Juni/June	–	–	–	1
Juli/July	–	–	–	–
Agustus/August	–	–	–	–
September/September	–	–	–	–
Oktober/October	–	–	–	–
November/November	–	–	–	–
Desember/December	–	–	–	–
Jumlah/Total	–	–	–	1

Sumber/Source: Dinas Penanaman Modal dan Pelayanan Terpadu Satu Pintu Kabupaten Tanah Datar/Department of Investment and One Stop Integrated Services of Tanah Datar Regency

Tabel
Table 11.8

**Izin Sektor Perhubungan dan Pariwisata yang Diterbitkan
di Kabupaten Tanah Datar, 2025**
*Transportation and Tourism Permits/Licenses Issued in
Tanah Datar Regency, 2025*

Bulan Month	Izin Penyelenggaraan Angkutan Orang <i>Human Transportation Operation Permit</i>	Izin Usaha Angkutan Sungai Dan Danau <i>River and Lake Transportation Business License</i>	Tanda Daftar Usaha Pariwisata <i>Tourism Business Register</i>
(1)	(2)	(3)	(4)
Januari/January	–	–	–
Februari/February	–	–	–
Maret/March	–	–	–
April/April	–	–	–
Mei/May	–	–	–
Juni/June	–	–	–
Juli/July	–	–	–
Agustus/August	–	–	–
September/September	–	–	–
Oktober/October	–	–	–
November/November	–	–	–
Desember/December	–	–	–
Jumlah/Total	–	–	–

Sumber/Source: Dinas Penanaman Modal dan Pelayanan Terpadu Satu Pintu Kabupaten Tanah Datar/Department of Investment and One Stop Integrated Services of Tanah Datar Regency



Tabel
Table 11.9

**Izin Sektor Pendidikan dan Kebudayaan yang Diterbitkan
di Kabupaten Tanah Datar, 2025**
*Educational and Cultural Permits/Licenses Issued in Tanah
Datar Regency, 2025*

Bulan <i>Month</i>	Izin Pendirian Program atau Satuan Pendidikan <i>Educational Program or Unit Establishment Permit</i>	Izin Penyelenggaraan Satuan Pendidikan <i>Non Formal Educational Unit Operational Permit</i>	Izin Pendirian Satuan Pendidikan Anak Usia Dini <i>Early Childhood Education Program Establishment Permit</i>	Izin Penelitian <i>Research Permit</i>
(1)	(2)	(3)	(4)	(5)
Januari/ <i>January</i>	–	6	–	–
Februari/ <i>February</i>	–	–	–	–
Maret/ <i>March</i>	–	2	–	–
April/ <i>April</i>	–	6	–	–
Mei/ <i>May</i>	–	9	–	–
Juni/ <i>June</i>	–	4	–	1
Juli/ <i>July</i>	–	6	–	–
Agustus/ <i>August</i>	–	6	–	1
September/ <i>September</i>	–	9	–	–
Oktober/ <i>October</i>	–	14	–	–
November/ <i>November</i>	3	13	–	–
Desember/ <i>December</i>	–	5	–	–
Jumlah/Total	3	80	–	2

Sumber/Source: Dinas Penanaman Modal dan Pelayanan Terpadu Satu Pintu Kabupaten Tanah Datar/*Department of Investment and One Stop Integrated Services of Tanah Datar Regency*

Tabel
Table 11.10

**Izin Sektor Ketenagakerjaan yang Diterbitkan di
Kabupaten Tanah Datar, 2025**
*Labor Permits/Licenses Issued in Tanah Datar Regency,
2025*

Bulan Month	Izin Lembaga Pelatihan Kerja <i>Job Training Agency License</i>	Izin Kantor Cabang <i>Branch Office Permit</i>	Izin Tempat Penampungan <i>Shelter Permit</i>
(1)	(2)	(3)	(4)
Januari/January	–	–	–
Februari/February	–	–	–
Maret/March	–	–	–
April/April	–	–	–
Mei/May	–	–	–
Juni/June	–	–	–
Juli/July	–	–	–
Agustus/August	–	–	–
September/September	–	–	–
Oktober/October	–	–	–
November/November	–	–	–
Desember/December	–	–	–
Jumlah/Total	–	–	–

Lanjutan Tabel/*Continued Table* 11.10

Bulan Month	Izin Usaha Lembaga Penempatan Tenaga Kerja Swasta <i>Private Labor Placement Agency License</i>	Izin Usaha Lembaga Penyalur Pekerja Rumah Tangga <i>Household Worker Distributing Agency License</i>	Izin Operasional Perusahaan Penyedia Jasa Pekerja/Buruh <i>Labor Providing Agency Operational Permit</i>
(1)	(5)	(6)	(7)
Januari/ <i>January</i>	–	–	–
Februari/ <i>February</i>	–	–	–
Maret/ <i>March</i>	–	–	–
April/ <i>April</i>	–	–	–
Mei/ <i>May</i>	–	–	–
Juni/ <i>June</i>	–	–	–
Juli/ <i>July</i>	–	–	–
Agustus/ <i>August</i>	–	–	–
September/ <i>September</i>	–	–	–
Oktober/ <i>October</i>	–	–	–
November/ <i>November</i>	–	–	–
Desember/ <i>December</i>	–	–	–
Jumlah/Total	–	–	–

Sumber/*Source*: Dinas Penanaman Modal dan Pelayanan Terpadu Satu Pintu Kabupaten Tanah Datar/*Department of Investment and One Stop Integrated Services of Tanah Datar Regency*

Tabel
Table 11.11**Izin Sektor Koperasi dan UMKM yang Diterbitkan di Kabupaten Tanah Datar, 2025**
Cooperative and MSME Permits/Licenses Issued in Tanah Datar Regency, 2025

Bulan Month	Izin Usaha Mikro Dan Kecil <i>Micro and Small Enterprise License</i>	Izin Koperasi Simpan Pinjam (KSP/ Unit Simpan Pinjam (USP) <i>Loan and Saving Cooperative/ Unit License</i>	Izin Pembukaan Kantor Cabang Koperasi Simpan Pinjam <i>Loan and Saving Cooperative Branch Office Opening Permit</i>	Izin Pembukaan Kantor Cabang Pembantu Koperasi Simpan Pinjam <i>Loan and Saving Cooperative Sub-Branch Office Opening Permit</i>	Izin Pembukaan Kantor Kas Koperasi Simpan Pinjam <i>Loan and Saving Cooperative/ Unit Cash Office Opening Permit</i>
Januari/January	–	–	–	–	–
Februari/February	–	–	–	–	–
Maret/March	–	–	–	–	–
April/April	–	–	–	–	–
Mei/May	–	–	–	–	–
Juni/June	–	–	–	–	–
Juli/July	–	–	–	–	–
Agustus/August	–	–	–	–	–
September/September	–	–	–	–	–
Oktober/October	–	–	–	–	–
November/November	–	–	–	–	–
Desember/December	–	–	–	–	–
Jumlah/Total	–	–	–	–	–

Sumber/Source: Dinas Penanaman Modal dan Pelayanan Terpadu Satu Pintu Kabupaten Tanah Datar/Department of Investment and One Stop Integrated Services of Tanah Datar Regency



Tabel
Table 11.12

Izin Sektor Pertanahan yang Diterbitkan di Kabupaten Tanah Datar, 2025
Land Permits/Licenses Issued in Tanah Datar Regency, 2025

Bulan Month	Persetujuan Kegiatan Pemanfaatan Ruang Approval of Space Utilization Activities
(1)	(2)
Januari/January	11
Februari/February	11
Maret/March	3
April/April	3
Mei/May	3
Juni/June	7
Juli/July	5
Agustus/August	1
September/September	10
Oktober/October	7
November/November	2
Desember/December	15
Jumlah/Total	78

Sumber/Source: Dinas Penanaman Modal dan Pelayanan Terpadu Satu Pintu Kabupaten Tanah Datar/Department of Investment and One Stop Integrated Services of Tanah Datar Regency

Tabel
Table 11.13

Jumlah Nomor Induk Berusaha (NIB) Menurut Bulan di Kabupaten Tanah Datar, 2025
Number of Business Identification Number Issued by Month in Tanah Datar Regency, 2025

Bulan Month	Jumlah Total
(1)	(2)
Januari/January	632
Februari/February	645
Maret/March	407
April/April	471
Mei/May	565
Juni/June	526
Juli/July	670
Agustus/August	717
September/September	651
Oktober/October	277
November/November	398
Desember/December	525
Jumlah/Total	6.484

Sumber/Source: Dinas Penanaman Modal dan Pelayanan Terpadu Satu Pintu Kabupaten Tanah Datar/Department of Investment and One Stop Integrated Services of Tanah Datar Regency

BAB XII/CHAPTER XII

SISTEM NERACA NATIONAL

SYSTEM OF NATIONAL ACCOUNT

Kontribusi

8 Sektor Ekonomi Utama
di Kabupaten Tanah Datar 2025

Contribution of 8 main economic sectors of
Tanah Datar's Regency in 2025

3,68%

JASA PENDIDIKAN

Menyumbang sebesar Rp. 679,10 miliar terhadap PDRB Kab. Tanah Datar tahun 2025.
Education sector contributed Rp. 679,10 billion to GRDP of Tanah Datar Regency in 2025.

7,15%

ADM. PEMERINTAHAN, PERTAHANAN, DAN JAMSOS WAJIB

menyumbang sebesar Rp. 1,32 triliun terhadap PDRB Kab. Tanah Datar tahun 2025.
Public administration, defence and compulsory social security sector contributed Rp. 1,32 trillion to GRDP of Tanah Datar Regency in 2025.

10,08%

KONSTRUKSI

menyumbang sebesar Rp. 1,86 triliun terhadap PDRB Kab. Tanah Datar tahun 2025.
Construction sector contributed Rp. 1,86 trillion to GRDP of Tanah Datar Regency in 2025.

14,13%

PERDAGANGAN BESAR DAN ECERAN,

menyumbang sebesar Rp. 2,61 triliun terhadap PDRB Kab. Tanah Datar tahun 2025.
Wholesale and Retail Trade, Repair of Motor Vehicles and Motorcycles sector contributed Rp. 2,61 trillion to GRDP of Tanah Datar Regency in 2025.

5,58%

INFORMASI DAN KOMUNIKASI

menyumbang sebesar Rp. 1,03 triliun terhadap PDRB Kab. Tanah Datar tahun 2025.
Information and Communication sector contributed Rp. 1,03 trillion to GRDP of Tanah Datar Regency in 2025.

8,71%

TRANSPORTASI DAN PERGUDANGAN

menyumbang sebesar Rp. 1,61 triliun terhadap PDRB Kab. Tanah Datar tahun 2025.
Transportation and Warehousing sector contributed Rp. 1,61 trillion to GRDP of Tanah Datar Regency in 2025.

10,71%

INDUSTRI PENGOLAHAN

menyumbang sebesar Rp. 1,97 triliun terhadap PDRB Kab. Tanah Datar tahun 2025.
Manufacturing sector contributed Rp. 1,97 trillion to GRDP of Tanah Datar Regency in 2025.

27,44%

PERTANIAN, KEHUTANAN DAN PERIKANAN

menyumbang sebesar Rp. 5,07 triliun terhadap PDRB Kab. Tanah Datar tahun 2025.
Agriculture, Forestry and Fishery sector contributed Rp. 5,07 trillion to GRDP of Tanah Datar Regency in 2025.

Total PDRB/Total GRDP

Rp.18,47

triliun/trillion

Berdasarkan harga konstan 2010, PDRB Kabupaten Tanah Datar tercatat tumbuh sebesar 2,66% dalam selang 2024 sampai 2025. Sektor Pertanian, Kehutanan dan Perikanan masih tercatat sebagai penyokong utama ekonomi Kabupaten Tanah Datar.

Based on constant price of 2010, GRDP of Tanah Datar Regency was recorded to rise for 2,66% with Agriculture, Forestry and Fishery sector takes part as the main support of the economy of Tanah Datar Regency



PENJELASAN TEKNIS

TECHNICAL NOTES

1. Penghitungan statistik neraca nasional mengikuti buku petunjuk yang diterbitkan oleh Perserikatan Bangsa Bangsa (PBB) dikenal sebagai Sistem Neraca Nasional (SNN). SNN adalah rekomendasi internasional tentang bagaimana menyusun ukuran aktivitas ekonomi yang sesuai dengan standar neraca baku yang didasarkan pada prinsip-prinsip ekonomi. Rekomendasi yang dimaksud dinyatakan dalam sekumpulan konsep, definisi, klasifikasi, dan aturan neraca yang disepakati secara internasional dalam mengukur indikator tertentu seperti Produk Domestik Bruto (PDB). Salah satu bentuk adaptasi pencatatan statistik nasional adalah melakukan perubahan tahun dasar PDB Indonesia dari tahun 2000 ke 2010. Perubahan tahun dasar PDB dilakukan seiring dengan mengadopsi rekomendasi PBB yang tertuang dalam Sistem Neraca Nasional 2008 (SNA 2008).
 2. Produk Domestik Bruto pada tingkat nasional serta Produk Domestik Regional Bruto (PDRB) pada tingkat regional (provinsi) menggambarkan kemampuan suatu wilayah untuk menciptakan nilai tambah pada suatu waktu tertentu. Untuk menyusun PDB maupun PDRB digunakan 2
1. *The method used to estimate national accounts statistics is based on the standard guidelines formed by United Nation known as System of National Accounts (SNA). SNA is the internationally agreed standard set of recommendations on how to compile measures of economic activity in accordance with strict accounting conventions based on economic principles. The recommendations are expressed in term of a set of concepts, definitions, classifications and accounting rules that comprise the internationally agreed standard for measuring indicators such as Gross Domestic Product (GDP). One of the improvement in the national statistical system is to rebase GDP form base year 2000 to 2010 in order to capture current economic condition, It is in line with the United Nations (UN) recommendation on 2008 SNA.*
 2. *The basic measure of the value added arising from economic activity is known as Gross Domestic Product at the national level and Gross Regional Domestic Product (GRDP) at the regional level (provinces/regencies/municipalities). To compile these statistics, two approaches have been*

pendekatan, yaitu lapangan usaha dan pengeluaran. Keduanya menyajikan komposisi data nilai tambah dirinci menurut sumber kegiatan ekonomi (lapangan usaha) dan menurut komponen penggunaannya. PDB maupun PDRB dari sisi lapangan usaha merupakan penjumlahan seluruh komponen nilai tambah bruto yang mampu diciptakan oleh sektor-sektor ekonomi atas berbagai aktivitas produksinya. Sedangkan dari sisi pengeluaran menjelaskan tentang penggunaan dari nilai tambah tersebut.

3. PDB menurut lapangan usaha mengalami perubahan klasifikasi dari 9 lapangan usaha menjadi 17 lapangan usaha. PDB menurut lapangan usaha dirinci menurut total nilai tambah dari seluruh sektor ekonomi yang mencakup lapangan usaha Pertanian, Kehutanan, dan Perikanan; Pertambangan dan Penggalian; Industri Pengolahan; Pengadaan Listrik dan Gas; Pengadaan Air, Pengelolaan Sampah, Limbah dan Daur Ulang; Konstruksi; Perdagangan Besar dan Eceran, Reparasi Mobil dan Sepeda Motor; Transportasi dan Pergudangan; Penyediaan Akomodasi dan Makan Minum; Informasi dan Komunikasi; Jasa Keuangan dan Asuransi; Real Estat; Jasa Perusahaan; Administrasi Pemerintahan, Pertahanan

used, i.e, "production approach" and "expenditure approach". The first approach is to measure value added produced by various kinds of economic activities, while the second approach is to measure final uses of the country's output, In other words. GDP/ GRDP is the sum of total value added produced by all economic industries (activities) and the way of using it.

3. *GDP by industry classification changes from 9 sectors to 17 industries. GDP by industry is classified by types of economic activities such as Agriculture, Forestry and Fishing; Mining and Quarrying; Manufacturing; Electricity and Gas; Water supply, Sewerage, Waste Management and Remediation Activities; Construction; Wholesale and Retail Trade; Repair of Motor Vehicles and Motorcycles; Transportation and Storage; Accommodation and Food Service Activities; Information and Communication; Financial and Insurance Activities; Real Estate Activities; Business Activities; Public Administration; Defence and Compulsory Social Security; Education; Human Health and Social Work Activities; and Other Services Activi-ties.*



dan Jaminan Sosial Wajib; Jasa Pendidikan; Jasa Kesehatan dan Kegiatan Sosial; dan Jasa lainnya.

4. PDB menurut pengeluaran mengalami perubahan klasifikasi dimana pengeluaran konsumsi Lembaga Non Profit yang Melayani Rumah Tangga (LNPR) yang sebelumnya termasuk bagian dari pengeluaran konsumsi rumah tangga menjadi komponen terpisah, Sehingga klasifikasi PDB menurut pengeluaran dirinci menjadi 7 komponen yaitu komponen pengeluaran konsumsi rumah tangga, pengeluaran konsumsi LNPR, pengeluaran konsumsi pemerintah, pembentukan modal tetap bruto, perubahan inventori, ekspor barang dan jasa, dan impor barang dan jasa.
 5. Pengeluaran konsumsi rumah tangga mencakup berbagai pengeluaran konsumsi akhir rumah tangga atas barang dan jasa untuk memenuhi kebutuhan individu ataupun kelompok secara langsung, Pengeluaran rumah tangga di sini mencakup makanan dan minuman selain restoran; pakaian, alas kaki dan jasa perawatannya; perumahan dan perlengkapan rumah tangga; kesehatan dan pendidikan; transportasi dan komunikasi; restoran dan hotel serta lainnya.
 6. Pengeluaran Konsumsi Pemerintah terdiri dari
4. *GDP by expenditure classification changes where consumption expenditure Non-profit Institutions Serving Households (NPISH) previously included as part of household consumption expenditure is taken out into separate component, So that, GDP by type of expenditures is classified into: household consumption expenditure, NPISH consumption expenditure, government consumption expenditure, gross fixed capital formation, changes in inventories, exports of goods and services, and imports of goods and services.*
 5. *Household consumption expenditures consist of expenditures incurred by households, which are used for both individual or collective needs, Household consumptions are classified into food and beverages other than restaurants; clothing, footwear, and related maintenance services; housing and household equipment; health and education; transport and communication; restaurants and hotels; and others.*
 6. *Government consumption expenditure consists of Individual*

Pengeluaran Konsumsi Individu dan Pengeluaran Konsumsi Kolektif, Barang dan jasa individu merupakan barang dan jasa privat, dimana ciri-ciri barang privat adalah a) Scarcity, yaitu ada kelangkaan/keterbatasan dalam jumlah; b) Excludable consumption, yaitu konsumsi suatu barang dapat dibatasi hanya pada mereka yang memenuhi persyaratan tertentu (biasanya harga); c) Rivalrous competition, yaitu konsumsi oleh satu konsumen akan mengurangi atau menghilangkan kesempatan pihak lain untuk melakukan hal serupa. Contoh barang dan jasa yang dihasilkan pemerintah dan tergolong sebagai barang dan jasa individu adalah jasa pelayanan kesehatan pemerintah di rumah sakit/puskesmas dan jasa pendidikan di sekolah/universitas negeri, Sedangkan barang dan jasa kolektif ekuivalen dengan barang publik yang memiliki ciri a) Non rivalry, yaitu penggunaan satu konsumen terhadap suatu barang tidak mengurangi kesempatan konsumen lain untuk juga mengkonsumsi barang tersebut; b) Non excludable, yaitu apabila suatu barang publik tersedia, maka tidak ada yang dapat menghalangi siapapun untuk memperoleh manfaat dari barang tersebut atau dengan kata lain setiap orang memiliki akses ke barang tersebut. Contoh

Consumption and Collective Expenditure, Individual goods and services are private goods and services, which the characteristics of private goods is a) Scarcity, that there is a scarcity/limited in number; b) Excludable consumption, the consumption of goods can be limited only to those who meet certain requirements (usually the price); c) Rivalrous competition, ie consumption by the consumer will reduce or eliminate the chance of another party to do so. Examples of goods and services produced by government and classified as goods and services of individuals is the government health services in hospitals/health centers and education services in schools/universities, Collective goods and services equivalent to public goods characterized by a) Non-rivalry, namely the use of a consumer for an item does not reduce the chance of another consumer to also consume goods; b) Non-excludable, i.e, when a public good available, then nothing can hinder anyone to benefit from the goods or in other words everyone has access to the goods. Examples of goods and services produced by government and classified as collective goods and services is carried military defense services and the police's security.



barang dan jasa yang dihasilkan pemerintah dan tergolong sebagai barang dan jasa kolektif adalah jasa pertahanan yang dilakukan TNI dan keamanan yang dilakukan kepolisian.

7. Pembentukan Modal Tetap Bruto (PMTB) mencakup pengadaan, pembuatan, dan pembelian barang modal, Barang modal dimaksud adalah barang-barang yang digunakan untuk proses produksi, tahan lama atau yang mempunyai umur pemakaian lebih dari satu tahun seperti bangunan, mesin-mesin dan alat angkutan, Termasuk pula di sini perbaikan besar (berat) yang sifatnya memperpanjang umur atau mengubah bentuk atau kapasitas barang modal tersebut, Pengeluaran barang modal untuk keperluan militer juga dicakup sebagai PMTB. Klasifikasi komponen PMTB dibagi menjadi 6 sub komponen yaitu Konstruksi; Mesin dan Peralatan; Kendaraan; Peralatan Lainnya; Cultivated Biological Resources (CBR) dan Produk Kekayaan Intelektual.
8. Ekspor barang dan jasa merupakan transaksi perdagangan barang dan jasa dari penduduk (residen) ke bukan penduduk (nonresiden). Impor barang dan jasa adalah transaksi perdagangan dari bukan penduduk ke penduduk, Ekspor atau impor barang terjadi pada saat terjadi perubahan hak kepemilikan barang antara
 7. *Gross Fixed Capital Formation (GFCF) includes procurement, manufacture, and the purchase of capital goods, Capital goods are goods which are used for the production process, durable or have a service life of more than one year such as buildings, machinery, and transportation equipment, Including here: huge improvement that are to extend the life or changing the shape or the capacity of the capital goods, Capital expenditures for military purposes are also covered as GFCF. GFCF component are classified into six sub-components: Construction; Machinery and Equipment; vehicle; Other equipment; Cultivated Biological Resources (CBR) and Intellectual Property Product.*
 8. *Exports of goods and services consist of transactions of goods and services from residents to nonresidents. Imports of goods and services consist of transaction of goods and services from non-residents to residents, Exports and imports of goods occur when there are changes in ownership of goods between residents and non-*

penduduk dengan bukan penduduk (dengan atau tanpa perpindahan fisik barang tersebut). Pada PDB dengan tahun dasar 2010, ekspor dan impor barang dirinci menjadi nonmigas dan migas.

9. Produk Domestik Bruto maupun agregat turunannya disajikan dalam 2 (dua) versi penilaian, yaitu atas dasar "harga berlaku" dan atas dasar "harga konstan". Disebut sebagai harga berlaku karena seluruh agregat dinilai dengan menggunakan harga pada tahun berjalan, sedangkan harga konstan penilaiannya didasarkan kepada harga satu tahun dasar tertentu, dalam publikasi ini digunakan harga tahun 2010.
10. Laju pertumbuhan Produk Domestik Bruto diperoleh dari perhitungan PDB atas dasar harga konstan. Diperoleh dengan cara mengurangi nilai PDB pada tahun ke-n terhadap nilai pada tahun ke n-1 (tahun sebelumnya), dibagi dengan nilai pada tahun ke n-1, dikalikan dengan 100 persen, Laju pertumbuhan menunjukkan perkembangan agregat pendapatan dari satu waktu tertentu terhadap waktu sebelumnya.

residents (with or without physical movements of goods across frontiers). On the GDP at 2010 basic year, exports and imports of goods specified into non oil and gas and oil and gas.

9. *GDP and its aggregations are presented in two forms: at current market prices and at constant base year market prices, In presenting current market prices, all aggregates are valued at current market prices, while base year constant market prices are shown by valuing all aggregates at fixed base year prices. Year of 2010 is used as the base year in this publication.*
10. *Growth rate of Gross Domestic Product is derived from GDP at constant market prices. It is obtained by subtracting the value of GDP year n with the value of GDP year n-1, divided by the value of GDP year n-1 then multiplied by 100 percent, The growth rate of GDP explains the income growth during the given period.*

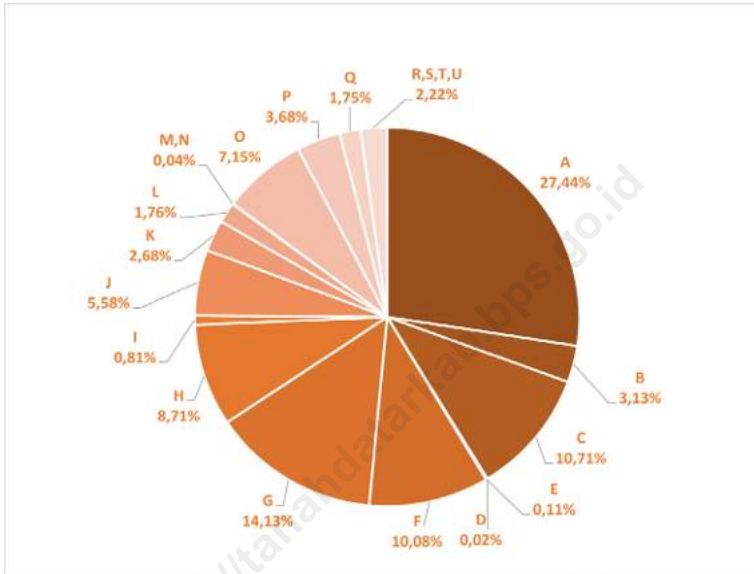


ULASAN

Gambaran hasil akhir dari kegiatan perekonomian masyarakat dapat dilihat dari nilai PDRB yang merupakan gabungan nilai tambah seluruh sektor ekonomi. Berdasarkan hasil penghitungan PDRB atas dasar harga berlaku, total nilai tambah bruto seluruh sektor ekonomi di Kabupaten Tanah Datar selama tahun 2025 sekitar Rp. 18.472,04 miliar. Sebagai salah satu daerah agraris di Sumatera Barat, PDRB Kabupaten Tanah Datar masih didominasi oleh sektor pertanian. Meningkatnya produk pertanian mulai dari tanaman pangan, hortikultura, perkebunan, peternakan, perikanan, dan kehutanan memberikan dukungan kuat terhadap meningkatnya nilai tambah sektor Pertanian. Dengan demikian, harapan perekonomian Kabupaten Tanah Datar secara keseluruhan masih tergantung pada sektor pertanian, kehutanan, dan perikanan.

DESCRIPTION

Gross Domestic Regional Product or GDRP is commonly used to measure the economic output of a whole region since it describes the sum of the gross value added of all economic sectors. GDRP in Tanah Datar Regency was worth 18,472.04 billion rupiahs in 2025. As one of the agricultural areas in West Sumatra, the GRDP of Tanah Datar Regency is still dominated by the agricultural sector. The increase in agricultural products ranging from food crops, horticulture, plantations, livestock, fisheries and forestry provides strong support for increasing added value in the agricultural sector. Thus, the hope of the economy of Tanah Datar Regency as a whole still depends on the agricultural, forestry and fisheries sectors.



Sumber/Source : Badan Pusat Statistik, berbagai sensus, survei dan sumber lain/BPS-Statistics Indonesia, various census, survey, and other sources

Gambar 12.1
Figures

Distribusi Persentase Produk Domestik Regional Bruto Atas Dasar Harga Berlaku Menurut Lapangan Usaha di Kabupaten Tanah Datar (persen), 2025
Percentage Distribution of Gross Regional Domestic Product at Current Market Prices by Industry in Tanah Datar Regency (percent), 2025



Sumber/Source : Badan Pusat Statistik, berbagai sensus, survei dan sumber lain/BPS-Statistics Indonesia, various census, survey, and other sources

Gambar 12.2
Figures

Laju Pertumbuhan Produk Domestik Regional Bruto Atas Dasar Harga Konstan 2010 di Kabupaten Tanah Datar (persen), 2021–2025

Growth Rate of Gross Regional Domestic Product at 2010 Constant Market Prices in Tanah Datar Regency (percent), 2021–2025

Tabel
Table 12.1

Produk Domestik Regional Bruto Atas Dasar Harga Berlaku Menurut Lapangan Usaha di Kabupaten Tanah Datar (miliar rupiah), 2021–2025
Gross Regional Domestic Product at Current Market Prices by Industry in Tanah Datar Regency (billion rupiahs), 2021–2025

Lapangan Usaha/Industry	2021	2022	2023	2024*	2025**
(1)	(2)	(3)	(4)	(5)	(6)
A Pertanian, Kehutanan, dan Perikanan/ <i>Agriculture, Forestry, and Fishing</i>	3.883,20	4.187,09	4.568,61	4.793,79	5.069,25
B Pertambangan dan Penggalian/ <i>Mining and Quarrying</i>	457,20	486,62	540,23	564,64	577,38
C Industri Pengolahan/ <i>Manufacturing</i>	1.457,33	1.608,20	1.740,60	1.816,52	1.978,25
D Pengadaan Listrik dan Gas/ <i>Electricity and Gas</i>	3,55	3,69	3,91	4,09	4,12
E Pengadaan Air; Pengelolaan Sampah, Limbah, dan Daur Ulang/ <i>Water Supply; Sewerage, Waste Management, and Remediation Activities</i>	15,21	16,42	17,66	18,80	20,29
F Konstruksi/ <i>Construction</i>	1.415,67	1.574,55	1.730,81	1.849,79	1.862,55
G Perdagangan Besar dan Eceran; Reparasi Mobil dan Sepeda Motor/ <i>Wholesale and Retail Trade; Repair of Motor Vehicles and Motorcycles</i>	1.792,28	2.091,66	2.307,59	2.485,92	2.609,25
H Transportasi dan Pergudangan/ <i>Transportation and Storage</i>	1.166,69	1.321,66	1.529,62	1.600,26	1.609,59
I Penyediaan Akomodasi dan Makan Minum/ <i>Accommodation and Food Service Activities</i>	99,47	117,43	130,36	140,23	150,24
J Informasi dan Komunikasi/ <i>Information and Communication</i>	733,64	834,45	920,91	975,47	1.030,74

Lanjutan Tabel/*Continued Table* 12.1

Lapangan Usaha/ <i>Industry</i>		2021	2022	2023	2024*	2025**
(1)		(2)	(3)	(4)	(5)	(6)
K	Jasa Keuangan dan Asuransi/ <i>Financial and Insurance Activities</i>	358,17	395,99	419,34	451,10	495,72
L	Real Estat/ <i>Real Estate Activities</i>	227,63	250,68	278,90	299,48	324,34
M,N	Jasa Perusahaan/ <i>Business Activities</i>	5,16	5,67	6,34	6,63	6,94
O	Administrasi Pemerintahan, Pertahanan, dan Jaminan Sosial Wajib/ <i>Public Administration and Defence; Compulsory Social Security</i>	975,27	1.036,00	1.126,57	1.263,56	1.320,01
P	Jasa Pendidikan/ <i>Education</i>	526,99	589,57	616,69	639,82	679,10
Q	Jasa Kesehatan dan Kegiatan Sosial/ <i>Human Health and Social Work Activities</i>	226,03	247,61	279,15	298,66	323,60
R,S,T,U	Jasa Lainnya/ <i>Other Services Activities</i>	247,45	291,96	330,91	365,40	410,65
Produk Domestik Regional Bruto/<i>Gross Regional Domestic Product</i>		13.590,94	15.059,26	16.548,21	17.574,16	18.472,04

Sumber/*Source*: Badan Pusat Statistik, berbagai sensus, survei dan sumber lain/*BPS-Statistics Indonesia, various census, survey, and other sources*

Tabel
Table 12.2

Produk Domestik Regional Bruto Atas Dasar Harga Konstan 2010 Menurut Lapangan Usaha di Kabupaten Tanah Datar (miliar rupiah), 2021–2025
Gross Regional Domestic Product at 2010 Constant Market Prices by Industry in Tanah Datar Regency (billion rupiahs), 2021–2025

Lapangan Usaha/Industry	2021	2022	2023	2024*	2025**
(1)	(2)	(3)	(4)	(5)	(6)
A Pertanian, Kehutanan, dan Perikanan/ <i>Agriculture, Forestry, and Fishing</i>	2.951,57	3.043,87	3.140,34	3.151,72	3.201,81
B Pertambangan dan Penggalian/ <i>Mining and Quarrying</i>	277,30	282,83	294,32	308,12	313,86
C Industri Pengolahan/ <i>Manufacturing</i>	1.106,80	1.142,70	1.174,76	1.201,10	1.265,02
D Pengadaan Listrik dan Gas/ <i>Electricity and Gas</i>	2,01	2,07	2,14	2,24	2,31
E Pengadaan Air; Pengelolaan Sampah, Limbah, dan Daur Ulang/ <i>Water Supply; Sewerage, Waste Management, and Remediation Activities</i>	11,81	12,17	12,60	12,89	13,08
F Konstruksi/ <i>Construction</i>	949,90	987,02	1.045,52	1.104,74	1.098,62
G Perdagangan Besar dan Eceran; Reparasi Mobil dan Sepeda Motor/ <i>Wholesale and Retail Trade; Repair of Motor Vehicles and Motorcycles</i>	1.360,40	1.444,62	1.517,54	1.599,46	1.647,77
H Transportasi dan Pergudangan/ <i>Transportation and Storage</i>	857,93	893,83	950,07	1.005,54	1.018,50
I Penyediaan Akomodasi dan Makan Minum/ <i>Accommodation and Food Service Activities</i>	61,78	70,47	76,10	80,88	83,08
J Informasi dan Komunikasi/ <i>Information and Communication</i>	661,56	708,87	765,30	809,71	850,20

Lanjutan Tabel/*Continued Table 12.2*

Lapangan Usaha/Industry		2021	2022	2023	2024*	2025**
(1)		(2)	(3)	(4)	(5)	(6)
K	Jasa Keuangan dan Asuransi/ <i>Financial and Insurance Activities</i>	249,60	261,87	272,11	288,46	311,15
L	Real Estat/ <i>Real Estate Activities</i>	151,49	158,81	168,77	178,62	190,05
M,N	Jasa Perusahaan/ <i>Business Activities</i>	3,47	3,69	3,94	4,12	4,33
O	Administrasi Pemerintahan, Pertahanan, dan Jaminan Sosial Wajib/ <i>Public Administration and Defence; Compulsory Social Security</i>	615,55	615,29	629,45	684,53	686,72
P	Jasa Pendidikan/ <i>Education</i>	316,95	334,92	340,71	351,53	364,01
Q	Jasa Kesehatan dan Kegiatan Sosial/ <i>Human Health and Social Work Activities</i>	150,24	157,56	169,35	177,62	189,15
R,S,T,U	Jasa Lainnya/ <i>Other Services Activities</i>	161,10	180,35	194,88	211,18	229,99
Produk Domestik Regional Bruto/Gross Regional Domestic Product		9.889,46	10.300,93	10.757,91	11.172,45	11.469,68

Sumber/*Source*: Badan Pusat Statistik, berbagai sensus, survei dan sumber lain/*BPS-Statistics Indonesia, various census, survey, and other sources*

Tabel
Table 12.3

Distribusi Persentase Produk Domestik Regional Bruto Atas Dasar Harga Berlaku Menurut Lapangan Usaha di Kabupaten Tanah Datar (persen), 2021–2025
Percentage Distribution of Gross Regional Domestic Product at Current Market Prices by Industry in Tanah Datar Regency (percent), 2021–2025

Lapangan Usaha/ <i>Industry</i>	2021	2022	2023	2024*	2025**
(1)	(2)	(3)	(4)	(5)	(6)
A Pertanian, Kehutanan, dan Perikanan/ <i>Agriculture, Forestry, and Fishing</i>	28,57	27,80	27,61	27,28	27,44
B Pertambangan dan Penggalian/ <i>Mining and Quarrying</i>	3,36	3,23	3,26	3,21	3,13
C Industri Pengolahan/ <i>Manufacturing</i>	10,72	10,68	10,52	10,34	10,71
D Pengadaan Listrik dan Gas/ <i>Electricity and Gas</i>	0,03	0,02	0,02	0,02	0,02
E Pengadaan Air; Pengelolaan Sampah, Limbah, dan Daur Ulang/ <i>Water Supply; Sewerage, Waste Management, and Remediation Activities</i>	0,11	0,11	0,11	0,11	0,11
F Konstruksi/ <i>Construction</i>	10,42	10,46	10,46	10,53	10,08
G Perdagangan Besar dan Eceran; Reparasi Mobil dan Sepeda Motor/ <i>Wholesale and Retail Trade; Repair of Motor Vehicles and Motorcycles</i>	13,19	13,89	13,94	14,15	14,13
H Transportasi dan Pergudangan/ <i>Transportation and Storage</i>	8,58	8,78	9,24	9,11	8,71
I Penyediaan Akomodasi dan Makan Minum/ <i>Accommodation and Food Service Activities</i>	0,73	0,78	0,79	0,80	0,81
J Informasi dan Komunikasi/ <i>Information and Communication</i>	5,40	5,54	5,56	5,55	5,58
K Jasa Keuangan dan Asuransi/ <i>Financial and Insurance Activities</i>	2,64	2,63	2,53	2,57	2,68

Lanjutan Tabel/*Continued Table* 12.3

Lapangan Usaha/ <i>Industry</i>		2021	2022	2023	2024*	2025**
(1)		(2)	(3)	(4)	(5)	(6)
L	Real Estat/ <i>Real Estate Activities</i>	1,67	1,66	1,69	1,70	1,76
M,N	Jasa Perusahaan/ <i>Business Activities</i>	0,04	0,04	0,04	0,04	0,04
O	Administrasi Pemerintahan, Pertahanan, dan Jaminan Sosial Wajib/ <i>Public Administration and Defence; Compulsory Social Security</i>	7,18	6,88	6,81	7,19	7,15
P	Jasa Pendidikan/ <i>Education</i>	3,88	3,91	3,73	3,64	3,68
Q	Jasa Kesehatan dan Kegiatan Sosial/ <i>Human Health and Social Work Activities</i>	1,66	1,64	1,69	1,70	1,75
R,S,T,U	Jasa Lainnya/ <i>Other Services Activities</i>	1,82	1,94	2,00	2,08	2,22
Produk Domestik Regional Bruto/<i>Gross Regional Domestic Product</i>		100,00	100,00	100,00	100,00	100,00

Sumber/*Source*: Badan Pusat Statistik, berbagai sensus, survei dan sumber lain/*BPS-Statistics Indonesia, various census, survey, and other sources*

Tabel
Table 12.4

Laju Pertumbuhan Produk Domestik Regional Bruto Atas Dasar Harga Konstan 2010 Menurut Lapangan Usaha di Kabupaten Tanah Datar (persen), 2021–2025
Growth Rate of Gross Regional Domestic Product at 2010 Constant Market Prices by Industry in Tanah Datar Regency (percent), 2021–2025

Lapangan Usaha/Industry	2021	2022	2023	2024*	2025**
(1)	(2)	(3)	(4)	(5)	(6)
A Pertanian, Kehutanan, dan Perikanan/ <i>Agriculture, Forestry, and Fishing</i>	3,25	3,13	3,17	0,36	1,59
B Pertambangan dan Penggalian/ <i>Mining and Quarrying</i>	2,01	1,99	4,06	4,69	1,86
C Industri Pengolahan/ <i>Manufacturing</i>	2,18	3,24	2,81	2,24	5,32
D Pengadaan Listrik dan Gas/ <i>Electricity and Gas</i>	3,72	2,58	3,78	4,36	3,46
E Pengadaan Air; Pengelolaan Sampah, Limbah, dan Daur Ulang/ <i>Water Supply; Sewerage, Waste Management, and Remediation Activities</i>	2,96	3,04	3,51	2,30	1,52
F Konstruksi/ <i>Construction</i>	3,64	3,91	5,93	5,66	-0,55
G Perdagangan Besar dan Eceran; Reparasi Mobil dan Sepeda Motor/ <i>Wholesale and Retail Trade; Repair of Motor Vehicles and Motorcycles</i>	2,98	6,19	5,05	5,40	3,02
H Transportasi dan Pergudangan/ <i>Transportation and Storage</i>	3,45	4,18	6,29	5,84	1,29
I Penyediaan Akomodasi dan Makan Minum/ <i>Accommodation and Food Service Activities</i>	6,15	14,06	7,98	6,28	2,73
J Informasi dan Komunikasi/ <i>Information and Communication</i>	6,11	7,15	7,96	5,80	5,00
K Jasa Keuangan dan Asuransi/ <i>Financial and Insurance Activities</i>	4,35	4,92	3,91	6,01	7,87

Lanjutan Tabel/*Continued Table* 12.4

Lapangan Usaha/ <i>Industry</i>		2021	2022	2023	2024*	2025**
(1)		(2)	(3)	(4)	(5)	(6)
L	Real Estat/ <i>Real Estate Activities</i>	1,01	4,83	6,27	5,83	6,40
M,N	Jasa Perusahaan/ <i>Business Activities</i>	0,16	6,58	6,56	4,75	5,00
O	Administrasi Pemerintahan, Pertahanan, dan Jaminan Sosial Wajib/ <i>Public Administration and Defence; Compulsory Social Security</i>	1,84	-0,04	2,30	8,75	0,32
P	Jasa Pendidikan/ <i>Education</i>	3,70	5,67	1,73	3,17	3,55
Q	Jasa Kesehatan dan Kegiatan Sosial/ <i>Human Health and Social Work Activities</i>	6,32	4,87	7,49	4,88	6,49
R,S,T,U	Jasa Lainnya/ <i>Other Services Activities</i>	3,25	11,95	8,05	8,37	8,91
Produk Domestik Regional Bruto/<i>Gross Regional Domestic Product</i>		3,27	4,16	4,44	3,85	2,66

Sumber/*Source*: Badan Pusat Statistik, berbagai sensus, survei dan sumber lain/*BPS-Statistics Indonesia, various census, survey, and other sources*

Tabel
Table 12.5**Produk Domestik Regional Bruto Kabupaten Tanah Datar Atas Dasar Harga Berlaku Menurut Pengeluaran (miliar rupiah), 2021–2025**
Gross Regional Domestic Product of Tanah Datar Regency at Current Market Prices by Expenditure (billion rupiahs), 2021–2025

Pengeluaran Expenditure	2021	2022	2023	2024*	2025**
(1)	(2)	(3)	(4)	(5)	(6)
Pengeluaran Konsumsi Rumah Tangga <i>Household Consumption Expenditure</i>	7.862,38	8.757,72	9.364,40	9.972,96	10.409,04
Pengeluaran Konsumsi LNPRT <i>NPISH Consumption Expenditure</i>	172,21	179,96	202,08	223,25	232,05
Pengeluaran Konsumsi Pemerintah <i>Government Consumption Expenditure</i>	1.556,57	1.591,79	1.609,35	1.690,59	1.700,68
Pembentukan Modal Tetap Bruto <i>Gross Fixed Capital Formation</i>	4.309,38	4.657,32	5.200,00	5.488,90	5.553,11
Perubahan Inventori <i>Changes in Inventories</i>	16,8	40,23	-25,80	-24,22	-32,61
Net Ekspor Barang dan Jasa <i>Net Exports of Goods and Services</i>	-326,41	-167,76	198,18	222,68	609,77
Produk Domestik Regional Bruto Gross Regional Domestic Product	13.590,94	15.059,26	16.548,21	17.574,16	18.472,04

Sumber/Source: Badan Pusat Statistik, berbagai sensus, survei dan sumber lain/BPS-Statistics Indonesia, various census, survey, and other sources



Tabel
Table 12.6

Produk Domestik Regional Bruto Kabupaten Tanah Datar Atas Dasar Harga Konstan 2010 Menurut Pengeluaran (miliar rupiah), 2021–2025
Gross Regional Domestic Product of Tanah Datar Regency at 2010 Constant Market Prices by Expenditure (billion rupiahs), 2021–2025

Pengeluaran Expenditure	2021	2022	2023	2024*	2025**
(1)	(2)	(3)	(4)	(5)	(6)
Pengeluaran Konsumsi Rumah Tangga <i>Household Consumption Expenditure</i>	5.018,02	5.222,28	5.385,37	5.581,29	5.657,98
Pengeluaran Konsumsi LNPRT <i>NPISH Consumption Expenditure</i>	121,38	121,50	129,08	140,41	142,87
Pengeluaran Konsumsi Pemerintah <i>Government Consumption Expenditure</i>	934,38	934,27	941,33	959,77	941,20
Pembentukan Modal Tetap Bruto <i>Gross Fixed Capital Formation</i>	2.806,07	2.893,10	3.110,72	3.213,26	3.108,71
Perubahan Inventori <i>Changes in Inventories</i>	10,96	25,77	-15,96	-14,74	-19,49
Net Ekspor Barang dan Jasa <i>Net Exports of Goods and Services</i>	998,65	1.104,01	1.207,38	1.292,46	1.638,41
Produk Domestik Regional Bruto Gross Regional Domestic Product	9.889,46	10.300,93	10.757,91	11.172,45	11.469,68

Sumber/Source: Badan Pusat Statistik, berbagai sensus, survei dan sumber lain/BPS-Statistics Indonesia, various census, survey, and other sources

Tabel
Table 12.7

Distribusi Persentase Produk Domestik Regional Bruto Kabupaten Tanah Datar Atas Dasar Harga Berlaku Menurut Pengeluaran (persen), 2021–2025
Percentage Distribution of Gross Regional Domestic Product of Tanah Datar Regency at Current Market Prices by Expenditure (percent), 2021–2025

Pengeluaran Expenditure	2021	2022	2023	2024*	2025**
(1)	(2)	(3)	(4)	(5)	(6)
Pengeluaran Konsumsi Rumah Tangga <i>Household Consumption Expenditure</i>	57,85	58,16	56,59	56,75	56,35
Pengeluaran Konsumsi LNPR <i>NPISH Consumption Expenditure</i>	1,27	1,20	1,22	1,27	1,26
Pengeluaran Konsumsi Pemerintah <i>Government Consumption Expenditure</i>	11,45	10,57	9,73	9,62	9,21
Pembentukan Modal Tetap Bruto <i>Gross Fixed Capital Formation</i>	31,71	30,93	31,42	31,23	30,06
Perubahan Inventori <i>Changes in Inventories</i>	0,12	0,27	-0,16	-0,14	-0,18
Net Ekspor Barang dan Jasa <i>Net Exports of Goods and Services</i>	-2,40	-1,11	1,20	1,27	3,30
Produk Domestik Regional Bruto Gross Regional Domestic Product	100,00	100,00	100,00	100,00	100,00

Sumber/Source: Badan Pusat Statistik, berbagai sensus, survei dan sumber lain/BPS-Statistics Indonesia, various census, survey, and other sources



Tabel
Table 12.8

**Laju Pertumbuhan Produk Domestik Regional Bruto
Kabupaten Tanah Datar Atas Dasar Harga Konstan 2010
Menurut Pengeluaran (persen), 2021–2025**
**Growth Rate of Gross Regional Domestic Product of
Tanah Datar Regency at 2010 Constant Market Prices by
Expenditure (percent), 2021–2025**

Pengeluaran Expenditure	2021	2022	2023	2024*	2025**
(1)	(2)	(3)	(4)	(5)	(6)
Pengeluaran Konsumsi Rumah Tangga <i>Household Consumption Expenditure</i>	-4,40	4,07	3,12	3,64	1,37
Pengeluaran Konsumsi LNPRT <i>NPISH Consumption Expenditure</i>	-5,94	0,09	6,24	8,78	1,75
Pengeluaran Konsumsi Pemerintah <i>Government Consumption Expenditure</i>	-9,13	-0,01	0,75	1,96	-1,94
Pembentukan Modal Tetap Bruto <i>Gross Fixed Capital Formation</i>	-2,94	3,10	7,52	3,30	-3,25
Perubahan Inventori <i>Changes in Inventories</i>	265,41	135,14	-161,96	-7,67	32,21
Net Ekspor Barang dan Jasa <i>Net Exports of Goods and Services</i>	57,18	10,55	9,36	7,05	26,77
Produk Domestik Regional Bruto Gross Regional Domestic Product	-1,12	4,16	4,44	3,85	2,66

Sumber/Source: Badan Pusat Statistik, berbagai sensus, survei dan sumber lain/BPS-Statistics Indonesia, various census, survey, and other sources

BAB XIII/CHAPTER XIII PERBANDINGAN ANTAR KABUPATEN/KOTA REGENCY/MUNICIPALITY COMPARISON

Kabupaten Tanah Datar

SKOR IPM

HDI score

2023	74,57
2024	76,49
2025	77,04

Kabupaten Tanah Datar tergolong ke dalam IPM tinggi

Tanah Datar Regency is classified into high HDI range

Urutan/ranked

#1

Di antara 12 wilayah kabupaten dan urutan ke-8 di antara 19 wilayah kabupaten/kota di Prov. Sumatera Barat pada tahun 2025

among 12 regency regions and ranked 8th among 19 regions of regencies and municipalities in Sumatera Barat Province in 2025

USIA HARAPAN HIDUP

Life expectancy at birth



2025

Populasi
Population

397,24
ribu jiwa
thousand people



TINGKAT KEMISKINAN
Poverty rate

3,59
persen
percent





PENJELASAN TEKNIS

1. Sumber data yang digunakan dalam bab ini berasal dari Badan Pusat Statistik, baik dari sensus maupun survei yang telah dilaksanakan BPS.
2. Jumlah penduduk mengacu pada hasil Sensus Penduduk (SP) 2010. Data yang disajikan merupakan hasil SP2010 (Mei), penduduk pertengahan tahun 2010 (Juni), dan hasil proyeksi penduduk 2010 dan 2015. Tabel hasil SP2010 merujuk pada Mei sedangkan hasil proyeksi penduduk merujuk pada pertengahan tahun (Juni).
3. Sumber data ketenagakerjaan adalah Survei Angkatan Kerja Nasional (Sakernas). Survei ini khusus dirancang untuk mengumpulkan informasi/data ketenagakerjaan.
4. Penghitungan PDRB pada tahun ini menggunakan tahun dasar baru yaitu, tahun 2010. Tahun 2010 dipilih sebagai tahun dasar baru menggantikan tahun dasar 2000 karena beberapa alasan berikut: Perekonomian Indonesia tahun 2010 relatif stabil; Telah terjadi perubahan struktur ekonomi selama 10 (sepuluh) tahun terakhir, terutama di bidang informasi dan teknologi serta transportasi yang berpengaruh terhadap pola distribusi dan munculnya produk-produk baru; Rekomendasi PBB

TECHNICAL NOTES

1. *The data source used in this chapter comes from the BPS Statistics, either from census or survey has been conducted by BPS.*
2. *The total population refers to the results of the 2010 Population Census. Data presented is the result of SP2010 (May), mid year population of 2010 (June), and population projection for 2010 and 2015. The tables of 2010 Population Census result refer to May and population projection refer to midyear population (June).*
3. *Employment data source is the National Labor Force Survey (Sakernas). The survey was specifically designed to collect information / data employment.*
4. *Calculation of GRDP this year using 2010 base year. The year 2010 is chosen as the new base year replaced the 2000 base year for the following reasons: The Indonesian economy in 2010 are relatively stable; There has been change of structural in the economy during the 10 (ten) years, especially information also technology and transportation that affect the distribution patterns and the emergence of new products; United Nations Recommendations on the turn base year conducted every 5 (five) or 10 (ten) years; The*

tentang pergantian tahun dasar dilakukan setiap 5 (lima) atau 10 (sepuluh) tahun; Adanya pembaharuan konsep, definisi, klasifikasi, cakupan, sumber data dan metodologi sesuai rekomendasi dalam SNA 2008; Tersedianya sumber data baru untuk perbaikan PDRB seperti data Sensus Penduduk 2010 (SP 2010) dan Indeks harga produsen (Producers Price Index /PPI); Tersedianya kerangka kerja SUT (Supply and Use Tables) yang menggambarkan keseimbangan aliran produksi dan konsumsi (barang dan jasa) dan penciptaan pendapatan dari aktivitas produksi tersebut.

5. Pada tahun 2015 ini dilakukan penyempurnaan metodologi penghitungan Indeks Pembangunan Manusia (IPM).
6. Penyempurnaan metodologi tersebut adalah Mengganti tahun dasar PNB (Pendapatan Nasional Bruto) per kapita dari tahun 2005 menjadi 2011; Merubah metode agregasi indeks pendidikan dari rata-rata aritmatik menjadi ratarata geometrik.
7. Alasan yang dijadikan dasar perubahan metodologi penghitungan IPM yaitu:
 - Beberapa indikator sudah tidak tepat untuk digunakan dalam penghitungan IPM. Angka Melek Huruf (AMH) sudah tidak relevan dalam

renewal of concepts, definitions, classification, coverage, data sources and methodology as recommended in the SNA 2008; The availability of new data sources for GRDP improvement such as the Population Census of 2010 (SP 2010) and producer price index (PPI) ; Availability of SUT framework that describes the flow of production and consumption balance (goods and services) and the creation of income from the production activity.

5. *In 2015 this was done calculation methodology refinement of the Human Development Index (HDI).*
6. *Completion of the methodology is Changing the base year GNI (Gross National Income) per capita from 2005 to 2011; Changing the method of aggregation of the education index arithmetic mean to average geometric.*
7. *Reasons that form the basis of HDI calculation methodology changes are.:*
 - *Some of the indicators is not appropriate for use in the calculation of the HDI. Literacy Rate (AMH) is not relevant in assessing education as a whole*



mengukur pendidikan secara utuh karena tidak dapat menggambarkan kualitas pendidikan. Selain itu, karena AMH di sebagian besar daerah sudah tinggi, sehingga tidak dapat membedakan tingkat pendidikan antardaerah dengan baik.

- Penggunaan rumus rata-rata aritmatik dalam penghitungan IPM menggambarkan bahwa capaian yang rendah di suatu dimensi dapat ditutupi oleh capaian tinggi dimensi lain.

8. Indikator IPM metode baru adalah :

1. Harapan hidup saat lahir

Angka Harapan Hidup saat Lahir (AHH) didefinisikan sebagai rata-rata perkiraan banyak tahun yang dapat ditempuh oleh seseorang sejak lahir. AHH mencerminkan derajat kesehatan suatu masyarakat. AHH dihitung dari hasil Proyeksi SP2010.

2. Harapan lama sekolah

Angka Harapan Lama Sekolah (HLS) didefinisikan sebagai lamanya sekolah (dalam tahun) yang diharapkan akan dirasakan oleh anak pada umur tertentu di masa mendatang. HLS dapat digunakan untuk mengetahui kondisi pembangunan sistem pendidikan di berbagai jenjang. HLS dihitung pada usia 7 tahun

quality of education. Moreover, because of AMH in most areas has been high, so it can not distinguish between regions with a good level of education.

- *The use of the arithmetic mean formula in calculating the HDI illustrates that low achievement in one dimension can be covered by a high performance another dimension.*

8. *HDI indicators of the new method are:*

1. *The life expectancy at birth*

Life expectancy at birth (LE) is defined as the average of the estimates of many years that can be taken by someone since birth. LE reflects the health of a society. LE calculated from the projection SP2010.

2. *Expected Years of Schooling*

Expected Years of Schooling (EYS) is defined as the length of the school (in years) are expected to be felt by children at a certain age in the future. EYS can be used to determine the condition of the development of the education system at all levels. EYS is calculated at age 7 years and above because it follows the government's policy of compulsory education.

ke atas karena mengikuti kebijakan pemerintah yaitu program wajib belajar. Untuk mengakomodir penduduk yang tidak tercakup dalam Susenas, HLS dikoreksi dengan siswa yang bersekolah di pesantren. Sumber data pesantren yaitu dari Direktorat Pendidikan Islam.

3. Rata-rata lama sekolah

Rata-rata Lama Sekolah (RLS) didefinisikan sebagai jumlah tahun yang digunakan oleh penduduk dalam menjalani pendidikan formal. Cakupan penduduk yang dihitung RLS adalah penduduk berusia 25 tahun ke atas. R L S dihitung untuk usia 25 tahun ke atas dengan asumsi pada umur 25 tahun pro-ses pendidikan sudah berakhir. Penghitungan RLS pada usia 25 tahun ke atas juga mengikuti standard internasional yang digunakan oleh UNDP.

4. Pengeluaran per kapita

Pengeluaran per kapita disesuaikan ditentukan dari nilai pengeluaran per kapita dan paritas daya beli. Rata-rata pengeluaran per kapita setahun diperoleh dari Susenas Modul, dihitung dari level provinsi hingga level kabupaten/ kota. Ratarata pengeluaran per kapita dibuat konstan/riil dengan tahun dasar 2012=100.

To accommodate residents who are not covered by the Susenas, HLS corrected with students who attend boarding schools. The data source from the Directorate of Education schools, namely Islam.

3. Mean Years of Schooling

Mean Years of Schooling (MYS) is defined as the number of years used by the population in undergoing formal education. Coverage is calculated MYS population is the population aged 25 years and above. MYS is calculated for ages 25 years and above with the assumption that at age 25 the education process has ended. Calculation of MYS at the age of 25 years and above also follow the international standards used by the UNDP.

4. Expenditure per capita

Adjusted per capita expenditure is determined from the value of expenditure per capita and purchasing power parity. Average expenditure per capita a year obtained from Susenas Module, calculated from the provincial level to the level of district/city. Average expenditure per capita is made constant/real with base year 2012 = 100. Calculation



Perhitungan paritas daya beli pada metode baru menggunakan 96 komoditas dimana 66 komoditas merupakan makanan dan sisanya merupakan komoditas non makanan. Metode penghitungannya menggunakan Metode Rao.

of purchasing power parity in the new method uses 96 commodities which 66 commodities are food and rest is non-food commodities. Method of estimation using the method of Rao.

<https://tanahdatarkab.bps.go.id>

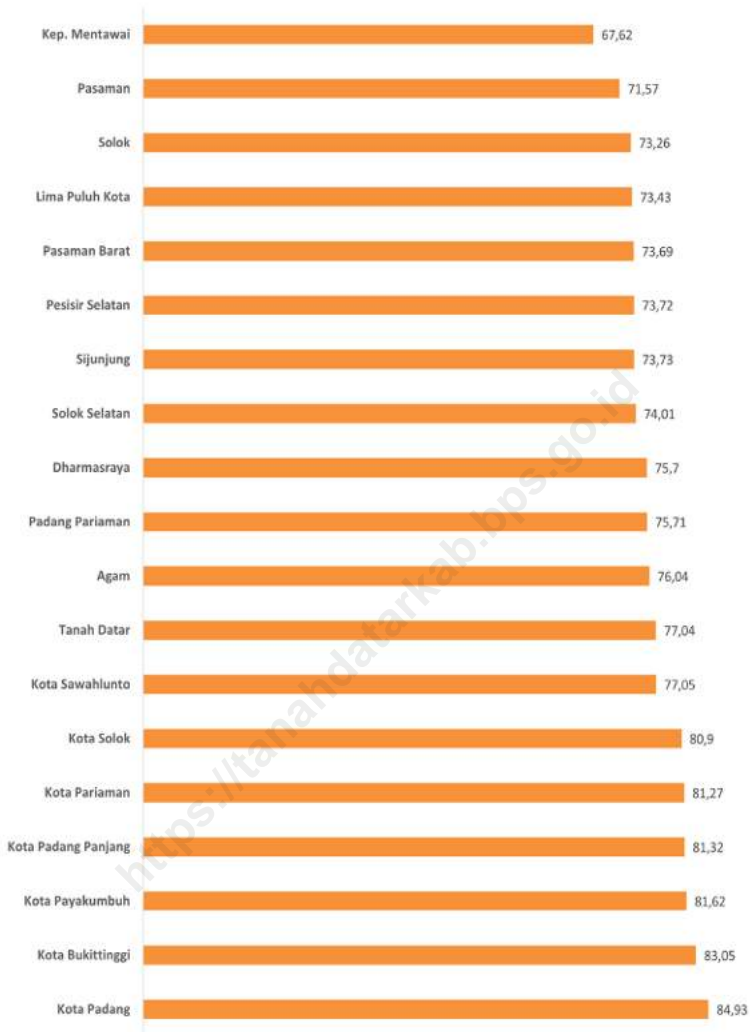


ULASAN

Pada tahun 2025, Kabupaten Tanah Datar memiliki jumlah penduduk terbanyak ke-8 di Sumatera Barat yaitu sebanyak 397,24 ribu jiwa. Daerah yang paling banyak penduduknya di Sumatera Barat adalah Kota Padang. Sedangkan daerah yang paling sedikit penduduknya adalah Kota Padang Panjang yaitu sebanyak 61,07 ribu jiwa. Kabupaten Tanah Datar memiliki jumlah penduduk miskin terbanyak ke-10 di Sumatera Barat yaitu sebanyak 12,57 ribu jiwa. Daerah yang paling banyak penduduk miskinnya adalah Kota Padang sebanyak 37,38 ribu jiwa. Sedangkan yang paling sedikit penduduk miskinnya adalah Kota Sawahlunto sebanyak 1,79 ribu jiwa. Daerah yang memiliki nilai IPM tertinggi di Sumatera Barat adalah Kota Padang yaitu sebesar 84,93. Nilai IPM terendah di Sumatera Barat adalah Kep. Mentawai yaitu sebesar 67,62. Nilai IPM Kabupaten Tanah Datar berada di peringkat ke-8 yaitu sebesar 77,04.

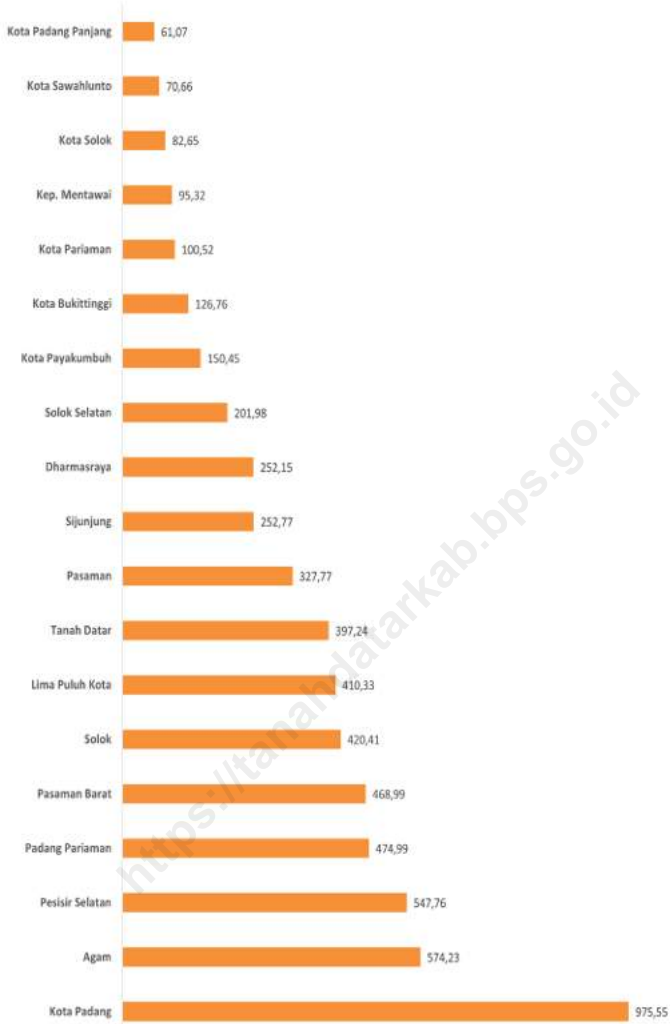
DESCRIPTION

With the total population of 397.24 thousand people, Tanah Datar Regency ranked the 8th largest population in Sumatera Barat Province. The city of Padang is the most population region whereas the city of Padang Panjang has the smallest population among any other region in Sumatera Barat Province. Total of population below the poverty line in Tanah Data Regency is 12.57 thousand people, Tanah Datar Regency ranked 10th largest population under poverty line in Sumatera Barat Province. The city of Padang is the most population region with 37.38 thousand people whereas the city of Sawahlunto has the smallest population with 1.79 thousand people under poverty line among any other region in Sumatera Barat Province. The human development index of the city of Padang has been the highest, reaching 84.93. Kep. Mentawai on the other hand, has the lowest human development index with only 67.62. Whereas the human development index of Tanah Datar Regency is 77.04, Tanah Datar Regency ranked 8th highest human development index in Sumatera Barat Province.



Sumber/Source : BPS Provinsi Sumatera Barat/BPS-Statistics Sumatera Barat Province

Gambar 13.1 **Indeks Pembangunan Manusia Menurut Kabupaten Kota di Provinsi Sumatera Barat, 2025**
Figures *Human Development Index by Regency/Municipality in Sumatera Barat Province, 2025*



Sumber/Source : BPS Provinsi Sumatera Barat/BPS-Statistics Sumatera Barat Province

Gambar
Figures 13.2

Jumlah Penduduk Menurut Kabupaten/Kota di Provinsi Sumatera Barat (ribu jiwa), 2026
Population by Regency/Municipality in Sumatera Barat Province (thousand people), 2026

Tabel
Table 13.1**Jumlah Penduduk Menurut Kabupaten/Kota di Provinsi Sumatera Barat (ribu jiwa), 2022–2026**
Population by Regency/Municipality in Provinsi Sumatera Barat (thousand people), 2022–2026

Kabupaten/Kota Regency/Municipality	2022	2023	2024	2025	2026
(1)	(2)	(3)	(4)	(5)	(6)
1. Kabupaten Kepulauan Mentawai	90,09	91,43	92,76	94,05	95,32
2. Kabupaten Pesisir Selatan	517,72	525,36	532,91	540,38	547,76
3. Kabupaten Solok	400,29	405,38	410,43	415,44	420,41
4. Kabupaten Sijunjung	240,59	243,71	246,78	249,79	252,77
5. Kabupaten Tanah Datar	379,11	383,68	388,23	392,74	397,24
6. Kabupaten Padang Pariaman	443,70	451,39	459,17	467,04	474,99
7. Kabupaten Agam	544,52	551,89	559,30	566,76	574,23
8. Kabupaten Lima Puluh Kota	391,76	396,43	401,09	405,71	410,33
9. Kabupaten Pasaman	308,31	313,20	318,08	322,93	327,77
10. Kabupaten Solok Selatan	188,04	191,54	195,03	198,51	201,98
11. Kabupaten Dharmasraya	235,78	239,92	244,03	248,11	252,15
12. Kabupaten Pasaman Barat	443,51	450,05	456,47	462,79	468,99
13. Kota Padang	931,37	942,94	954,18	965,05	975,55
14. Kota Solok	76,23	77,84	79,46	81,06	82,65
15. Kota Sawahlunto	66,78	67,76	68,73	69,70	70,66
16. Kota Padang Panjang	57,78	58,63	59,45	60,26	61,07
17. Kota Bukittinggi	123,04	124,05	125,02	125,92	126,76
18. Kota Payakumbuh	142,90	144,83	146,73	148,60	150,45
19. Kota Pariaman	96,07	97,21	98,34	99,44	100,52
Sumatera Barat	5.677,55	5.757,21	5.836,16	5.914,3	5.991,59

Sumber/Source: Badan Pusat Statistik, Proyeksi Penduduk Indonesia 2020–2050 Hasil Sensus Penduduk 2020 (Pertengahan tahun/ Juni) / BPS-Statistics Indonesia, 2020–2050 Indonesia population projection result of 2020 Population Census (mid year/ June)



Tabel
Table 13.2

Laju Pertumbuhan Produk Domestik Regional Bruto Atas Dasar Harga Konstan 2010 Menurut Kabupaten/Kota di Provinsi Sumatera Barat (persen), 2022–2025
Rate of Growth of Gross Regional Domestic Products at 2010 Constant Market Prices by Regency/Municipality in Provinsi Sumatera Barat (percent), 2022–2025

Kabupaten/Kota Regency/Municipality	2022	2023	2024*	2025**
(1)	(2)	(3)	(4)	(5)
1. Kabupaten Kepulauan Mentawai	4,94	4,04	3,97	2,93
2. Kabupaten Pesisir Selatan	4,01	4,19	3,84	3,62
3. Kabupaten Solok	4,28	4,36	3,91	3,02
4. Kabupaten Sijunjung	3,93	4,26	3,89	3,41
5. Kabupaten Tanah Datar	4,16	4,44	3,85	2,66
6. Kabupaten Padang Pariaman	6,83	5,46	4,57	1,78
7. Kabupaten Agam	4,21	4,52	4,12	3,02
8. Kabupaten Lima Puluh Kota	4,02	4,55	4,03	3,46
9. Kabupaten Pasaman	4,08	4,41	3,95	3,55
10. Kabupaten Solok Selatan	4,01	4,57	4,09	3,89
11. Kabupaten Dharmasraya	4,27	4,35	3,86	3,83
12. Kabupaten Pasaman Barat	4,13	4,33	4,08	3,89
13. Kota Padang	4,31	4,54	4,65	3,75
14. Kota Solok	4,60	4,81	4,55	3,61
15. Kota Sawahlunto	3,96	4,46	4,02	3,43
16. Kota Padang Panjang	4,39	4,84	4,52	3,61
17. Kota Bukittinggi	4,67	4,79	4,52	3,56
18. Kota Payakumbuh	4,51	4,70	4,53	3,55
19. Kota Pariaman	4,53	4,79	4,51	3,46

Sumber/Source: Badan Pusat Statistik, berbagai sensus, survei dan sumber lain/BPS-Statistics Indonesia, various census, survey, and other sources

Tabel
Table 13.3**Jumlah Penduduk Miskin Menurut Kabupaten/Kota di
Provinsi Sumatera Barat (ribu orang), 2021–2025**
**Number of Poor Population by Regency/Municipality in
Provinsi Sumatera Barat (thousand people), 2021–2025**

Kabupaten/Kota Regency/Municipality	2021	2022	2023	2024	2025
(1)	(2)	(3)	(4)	(5)	(6)
1. Kabupaten Kepulauan Mentawai	14,31	13,74	13,76	14,19	13,74
2. Kabupaten Pesisir Selatan	37,41	33,78	35,09	36,05	31,53
3. Kabupaten Solok	30,36	27,16	27,33	28,18	25,23
4. Kabupaten Sijunjung	16,81	15,07	15,02	14,99	13,55
5. Kabupaten Tanah Datar	15,89	14,91	14,57	15,00	12,57
6. Kabupaten Padang Pariaman	30,41	26,44	26,93	26,76	25,08
7. Kabupaten Agam	34,26	31,33	33,41	34,82	30,57
8. Kabupaten Lima Puluh Kota	28,51	26,00	27,02	27,72	24,61
9. Kabupaten Pasaman	21,57	19,94	19,99	20,01	18,00
10. Kabupaten Solok Selatan	13,41	11,81	11,91	12,33	11,44
11. Kabupaten Dharmasraya	17,60	15,08	15,49	15,25	13,52
12. Kabupaten Pasaman Barat	34,97	32,91	33,52	34,60	31,68
13. Kota Padang	48,44	42,37	41,97	41,40	37,38
14. Kota Solok	2,31	2,28	2,35	2,40	2,31
15. Kota Sawahlunto	1,52	1,47	1,47	1,52	1,79
16. Kota Padang Panjang	3,28	2,89	2,99	3,06	2,90
17. Kota Bukittinggi	6,98	6,16	5,78	5,82	5,46
18. Kota Payakumbuh	8,66	8,08	7,88	7,62	7,37
19. Kota Pariaman	3,99	3,80	3,91	4,01	3,63
Sumatera Barat	370,67	335,21	340,37	345,73	312,35

Sumber/Source: Badan Pusat Statistik, Survei Sosial Ekonomi Nasional/BPS-Statistics Indonesia, National Socioeconomic Survey



Tabel
Table 13.4

**Persentase Penduduk Miskin Menurut Kabupaten/Kota di
Provinsi Sumatera Barat, 2020–2024**
*Percentage of Poor Population by Regency/Municipality in
Provinsi Sumatera Barat, 2020–2024*

Kabupaten/Kota Regency/Municipality	2021	2022	2023	2024	2025
(1)	(2)	(3)	(4)	(5)	(6)
1. Kabupaten Kepulauan Mentawai	14,84	13,97	13,72	13,89	13,22
2. Kabupaten Pesisir Selatan	7,92	7,11	7,34	7,49	6,52
3. Kabupaten Solok	8,01	7,12	7,13	7,31	6,52
4. Kabupaten Sijunjung	6,80	6,00	5,88	5,78	5,15
5. Kabupaten Tanah Datar	4,54	4,26	4,16	4,28	3,59
6. Kabupaten Padang Pariaman	7,22	6,25	6,34	6,27	5,86
7. Kabupaten Agam	6,85	6,22	6,60	6,83	5,97
8. Kabupaten Lima Puluh Kota	7,29	6,59	6,80	6,92	6,10
9. Kabupaten Pasaman	7,48	6,85	6,80	6,74	6,02
10. Kabupaten Solok Selatan	7,52	6,51	6,45	6,56	6,00
11. Kabupaten Dharmasraya	6,67	5,56	5,56	5,32	4,61
12. Kabupaten Pasaman Barat	7,51	6,93	6,92	7,00	6,30
13. Kota Padang	4,94	4,26	4,17	4,06	3,63
14. Kota Solok	3,12	3,02	3,05	3,07	2,91
15. Kota Sawahlunto	2,38	2,28	2,27	2,33	2,72
16. Kota Padang Panjang	5,92	5,14	5,24	5,31	4,97
17. Kota Bukittinggi	5,14	4,46	4,11	4,08	3,78
18. Kota Payakumbuh	6,16	5,66	5,44	5,19	4,95
19. Kota Pariaman	4,38	4,13	4,20	4,26	3,83
Sumatera Barat	6,63	5,92	5,95	5,97	5,35

Sumber/Source: Badan Pusat Statistik, Survei Sosial Ekonomi Nasional/BPS-Statistics Indonesia, National Socioeconomic Survey

Tabel
Table 13.5**Garis Kemiskinan Menurut Kabupaten/Kota di Provinsi Sumatera Barat, 2021–2025**
Poverty Line by Regency/Municipality in Provinsi Sumatera Barat, 2021–2025

Kabupaten/Kota Regency/Municipality	2021	2022	2023	2024	2025
(1)	(2)	(3)	(4)	(5)	(6)
1. Kabupaten Kepulauan Mentawai	356.403	386.152	421.113	461,088	474.879
2. Kabupaten Pesisir Selatan	491.573	526.564	554.057	589,787	600.161
3. Kabupaten Solok	461.030	484.358	532.900	569,605	579.500
4. Kabupaten Sijunjung	455.346	484.572	529.460	565,067	574.991
5. Kabupaten Tanah Datar	441.793	466.907	515.587	554,665	564.372
6. Kabupaten Padang Pariaman	475.342	499.461	548.147	580,392	590.495
7. Kabupaten Agam	444.711	485.222	530.290	558,963	570.317
8. Kabupaten Lima Puluh Kota	475.123	504.670	553.068	582,794	593.402
9. Kabupaten Pasaman	408.293	431.915	472.703	515,608	524.533
10. Kabupaten Solok Selatan	438.187	470.090	516.004	551,34	558.817
11. Kabupaten Dharmasraya	503.183	530.693	581.058	622,19	633.451
12. Kabupaten Pasaman Barat	492.467	544.829	596.225	657,354	669.360
13. Kota Padang	602.540	634.581	698.720	736,786	767.616
14. Kota Solok	464.977	491.488	538.682	569,869	593.520
15. Kota Sawahlunto	412.757	443.301	487.610	524,196	545.725
16. Kota Padang Panjang	516.648	543.609	599.681	634,303	660.705
17. Kota Bukittinggi	540.457	570.032	619.896	658,64	685.824
18. Kota Payakumbuh	543.335	573.234	616.357	648,23	674.813
19. Kota Pariaman	495.386	522.932	576.455	609,286	634.304
Sumatera Barat	568.703	610.941	667.925	708,416	729.806

Sumber/Source: Badan Pusat Statistik, Survei Sosial Ekonomi Nasional/BPS-Statistics Indonesia, National Socioeconomic Survey



Tabel
Table 13.6

**Indeks Pembangunan Manusia Menurut Kabupaten/Kota
di Provinsi Sumatera Barat, 2021–2025**
*Human Development Index by Regency/Municipality in
Sumatera Barat Province, 2021–2025*

Kabupaten/Kota Regency/Municipality	2021	2022	2023	2024	2025
(1)	(2)	(3)	(4)	(5)	(6)
1. Kabupaten Kepulauan Mentawai	63,98	64,83	65,79	66,67	67,62
2. Kabupaten Pesisir Selatan	71,01	71,72	72,24	72,87	73,72
3. Kabupaten Solok	70,60	71,39	71,92	72,29	73,26
4. Kabupaten Sijunjung	70,48	71,32	72,30	72,88	73,73
5. Kabupaten Tanah Datar	74,14	74,87	75,57	76,49	77,04
6. Kabupaten Padang Pariaman	72,92	73,67	74,54	74,90	75,71
7. Kabupaten Agam	73,20	73,84	74,44	75,08	76,04
8. Kabupaten Lima Puluh Kota	71,03	71,64	72,05	72,51	73,43
9. Kabupaten Pasaman	68,48	69,12	69,85	70,61	71,57
10. Kabupaten Solok Selatan	70,88	71,36	72,24	73,17	74,01
11. Kabupaten Dharmasraya	72,65	73,19	73,87	74,82	75,70
12. Kabupaten Pasaman Barat	70,57	71,39	72,03	72,78	73,69
13. Kota Padang	83,30	83,69	83,98	84,38	84,93
14. Kota Solok	78,53	79,35	79,66	80,06	80,90
15. Kota Sawahlunto	74,35	75,21	75,91	76,68	77,05
16. Kota Padang Panjang	78,52	79,28	79,76	80,60	81,32
17. Kota Bukittinggi	80,79	81,52	81,88	82,61	83,05
18. Kota Payakumbuh	79,24	79,70	80,14	80,76	81,62
19. Kota Pariaman	78,72	79,31	79,76	80,49	81,27
Sumatera Barat	74,56	75,16	75,64	76,43	77,27

Catatan/Note: Indeks Pembangunan Manusia (IPM) dihitung menggunakan Umur Harapan Hidup saat Lahir (UHH) hasil Long Form SP2020 (LF SP2020)/ *Human Development Index (HDI) was calculated using the Life Expectancy at Birth based on the Long Form 2020 Population Census.*

Sumber/Source: Badan Pusat Statistik, Seri Berita Resmi Statistik Indeks Pembangunan Manusia/BPS-Statistics Indonesia, Series of Press Releases of Human Development Index

Tabel
Table 13.7

Rata-Rata Pengeluaran per Kapita Sebulan Makanan dan Bukan Makanan Menurut Kabupaten/Kota di Provinsi Sumatera Barat (rupiah), 2024 dan 2025
Monthly Average of Food and Non Food Expenditure per Capita by Regency/Municipality in Provinsi Sumatera Barat (rupiahs), 2024 and 2025

Kabupaten/Kota Regency/Municipality	Makanan/Food		Non Makanan/Non Food		Jumlah/Total	
	2024	2025	2024	2025	2024	2025
(1)	(2)	(3)	(4)	(5)	(6)	
1. Kabupaten Kepulauan Mentawai	774.905	702.075	420.045	440.989	1.194.950	1.143.064
2. Kabupaten Pesisir Selatan	709.070	748.174	486.073	522.126	1.195.143	1.270.299
3. Kabupaten Solok	772.240	819.673	520.617	529.863	1.292.857	1.349.536
4. Kabupaten Sijunjung	744.214	837.976	599.301	646.760	1.343.515	1.484.736
5. Kabupaten Tanah Datar	753.297	783.087	609.450	607.396	1.362.747	1.390.483
6. Kabupaten Padang Pariaman	715.317	752.831	602.430	626.934	1.317.747	1.379.765
7. Kabupaten Agam	694.440	726.782	544.785	589.112	1.239.225	1.315.893
8. Kabupaten Lima Puluh Kota	823.601	837.861	563.613	582.377	1.387.214	1.420.238
9. Kabupaten Pasaman	678.910	687.492	439.859	449.326	1.118.769	1.136.818
10. Kabupaten Solok Selatan	815.590	842.158	748.882	662.451	1.564.472	1.504.609
11. Kabupaten Dharmasraya	878.166	898.573	779.409	869.431	1.657.575	1.768.004
12. Kabupaten Pasaman Barat	761.925	819.558	545.405	595.158	1.307.330	1.414.716
13. Kota Padang	922.708	927.402	1.051.703	1.158.555	1.974.411	2.085.958
14. Kota Solok	838.046	924.460	800.853	977.664	1.638.899	1.902.124
15. Kota Sawahlunto	882.264	795.483	876.169	712.789	1.758.433	1.508.272
16. Kota Padang Panjang	1.239.790	765.199	942.374	874.917	2.182.164	1.640.117
17. Kota Bukittinggi	906.627	923.851	962.721	879.856	1.869.348	1.803.706
18. Kota Payakumbuh	853.219	886.182	888.347	823.983	1.741.566	1.710.165
19. Kota Pariaman	829.902	896.165	710.287	868.201	1.540.189	1.764.367
Sumatera Barat	797.728	821.552	683.125	720.558	1.480.853	1.542.109

Sumber/Source: Badan Pusat Statistik, Survei Sosial Ekonomi Nasional/BPS-Statistics Indonesia, National Socioeconomic Survey



DAFTAR PUSTAKA BIBLIOGRAPHY

- Abdullah T. & A. Rauf. 2011. *Karakteristik Populasi dan Serangan Penggerek Jagung Asia, Ostrinia furnacalis (Lepidoptera: Pyralidae), dan Hubungannya dengan Kehilangan Hasil*. Jurnal Fitomedika 7(3): 175–181.
- Badan Pusat Statistik. 2024. *Statistik Indonesia 2024*. Jakarta: Badan Pusat Statistik.
- Badan Pusat Statistik dan Kementerian Pertanian. 2018. *Pedoman Pengumpulan Data Survei Ubinan Tanaman Pangan*. Jakarta: Badan Pusat Statistik.
- Badan Pusat Statistik. 2018. *Pedoman Teknis Pendataan Statistik Pertanian Tanaman Pangan Terintegrasi Dengan Metode Kerangka Sampel Area (KSA) 2018*. Jakarta: Badan Pusat Statistik.
- Badan Pusat Statistik. 2019. *Buku Pedoman Pelaksanaan Pendataan Statistik Pertanian Tanaman Pangan Terintegrasi dengan Metode Kerangka Sampel Area untuk Komoditas Jagung 2019*. Jakarta: Badan Pusat Statistik.
- Badan Pusat Statistik. 2019. *Pedoman Survei Harga Konsumen*. Jakarta: Badan Pusat Statistik.
- Subdirektorat Statistik Harga Perdagangan Besar. 2020. *Indeks Harga Perdagangan Besar Indonesia (2010=100) Tahun 2019*. Jakarta: Badan Pusat Statistik
- Subdirektorat Pengembangan Standarisasi dan Klasifikasi Statistik. 2020. *Klasifikasi Baku Lapangan Usaha Indonesia (KBLI) 2020*. Jakarta: Badan Pusat Statistik.
- Badan Pusat Statistik. 2020. *Pedoman Pelaksanaan Pencacahan Survei KSA 2020*. Jakarta: Badan Pusat Statistik.
- Direktorat Statistik Ketahanan Sosial. 2021. *Buku 3: Konsep dan Definisi Podes 2021*. Jakarta: Badan Pusat Statistik.
- Subdirektorat Statistik Harga Perdagangan Besar. 2021. *Indeks Harga Perdagangan Besar Indonesia (2018=100) Tahun 2020*. Jakarta: Badan Pusat Statistik
- Direktorat Statistik Kesejahteraan Rakyat. 2022. *Buku 4 Konsep dan Definisi Survei Sosial Ekonomi Nasional Maret 2023*. Jakarta: Badan Pusat Statistik.
- Direktorat Statistik Kesejahteraan Rakyat. 2022. *Buku 5 Pemanfaatan Data Susenas Kor dan KP Susenas Maret 2023*. Jakarta: Badan Pusat Statistik.
- Direktorat Statistik Ketahanan Sosial. 2022. *Penghitungan dan Analisis Kemiskinan Makro Indonesia 2022*. Jakarta: Badan Pusat Statistik.
- Direktorat Statistik Harga. 2022. *Pedoman Pencacahan Survei Harga Produsen 2023*. Jakarta: Badan Pusat Statistik.
- Direktorat Statistik Kesejahteraan Rakyat. 2023. *Buku 4 Konsep dan Definisi Survei Sosial Ekonomi (Susenas) Maret 2023*. Badan Pusat Statistik. Jakarta.
- Direktorat Statistik Kependudukan dan Ketenagakerjaan. 2023. *Buku Kode Sakernas Agustus 2023*. Jakarta: Badan Pusat Statistik.
- Direktorat Statistik Kependudukan dan Ketenagakerjaan. 2023. *Buku Pedoman Pemeriksaan Sakernas Agustus 2023*. Jakarta: Badan Pusat Statistik.
- Direktorat Statistik Kependudukan dan Ketenagakerjaan. 2023. *Buku Pedoman Pencacahan Sakernas Agustus 2023*. Jakarta: Badan Pusat Statistik.
- Direktorat Analisis dan Pengembangan Statistik. 2023. *Indeks Pembangunan Manusia 2022*. Jakarta: Badan Pusat Statistik.

- Direktorat Statistik Industri. 2023. *Pedoman Pencacahan Survei Pertambangan dan Energi*. Jakarta: Badan Pusat Statistik.
- Direktorat Statistik Ketahanan Sosial. 2023. *Penghitungan dan Analisis Kemiskinan Makro Indonesia 2023*. Jakarta: Badan Pusat Statistik.
- Direktorat Statistik Kependudukan dan Ketenagakerjaan. 2023. *Proyeksi Penduduk Indonesia 2020–2050 Hasil Sensus Penduduk 2020*. Jakarta: Badan Pusat Statistik.
- Direktorat Statistik Harga. 2024. *Indeks Harga Perdagangan Besar Indonesia (2018=100) Tahun 2023*. Jakarta: Badan Pusat Statistik.
- Direktorat Statistik Industri. 2023. *Profil Usaha Konstruksi Perorangan 2022*. Jakarta: Badan Pusat Statistik.
- Direktorat Statistik Industri. 2023. *Statistik Konstruksi 2022*. Jakarta: Badan Pusat Statistik.
- Badan Pusat Statistik. 2023.
- Direktorat Jenderal Hortikultura & Badan Pusat Statistik. 2022. *Pedoman Statistik Pertanian Hortikultura (SPH)*. Jakarta: Kementerian Pertanian

<https://tanahdatarkab.bps.go.id>



SENSUS
EKONOMI
2026

BerAKHLAK

Berorientasi Pelayanan Akuntabel Kompeten
Harmonis Loyal Adaptif Kolaboratif

**# bangga
melayani
bangsa**

DATA

MENCERDASKAN BANGSA

Enlighten the Nation



**BADAN PUSAT STATISTIK
KABUPATEN TANAH DATAR
BPS-STATISTICS TANAH DATAR REGENCY**

Jl. Imam Bonjol No. 17 Batusangkar 25392
Telp. (0752) 71598
Website: <http://tanahdatarkab.bps.go.id>
Email: bps1305@bps.go.id

ISSN 2548-785X



9 772548 785268